



ХУР ЭРДЭНЭ БАЯЛАГ ХХК

**ӨМНӨГОВЬ АЙМАГ, НОЁН СУМЫН НУТАГТ ОРШИХ
“БАРУУН НОЁН УУЛ” НҮҮРСНИЙ ОРДЫГ ИЛ АРГААР АШИГЛАХ
ТӨСЛИЙН 2026 ОНЫ БАЙГАЛЬ ОРЧНЫ МЕНЕЖМЕНТИЙН
ТӨЛӨВЛӨГӨӨ**



2026 он

БАТЛАВ:
БАЙГАЛЬ ОРЧИН, УУУР АМЬСГАЛЫН ӨӨРЧЛӨЛТИЙН ЯАМ,
ХҮРЭЭЛЭН БУЙ ОРЧНЫ БОДЛОГО, ҮНЭЛГЭЭНИЙ ГАЗРЫН ДАРГА

..... /Г.ЭНХМӨНХ/

БАТЛАВ.
ЗӨВШӨӨРЧ, ХЭРЭГЖҮҮЛЭХ ҮҮРЭГ ХҮЛЭЭСЭН:
“ХУР ЭРДЭНЭ БАЯЛАГ” ХХК-ИЙН ГҮЙЦЭТГЭХ ЗАХИРАЛ

...../ДУН ШИАН РИУ/

**ӨМНӨГОВЬ АЙМГИЙН НОЁН СУМЫН НУТАГТ БАЙРЛАХ “БАНУУН НОЁН УУЛ”
НҮҮРСНИЙ УУРХАЙН 2026 ОНЫ БАЙГАЛЬ ОРЧНЫ МЕНЕЖМЕНТИЙН ТӨЛӨВЛӨГӨӨ**

/АШИГТ МАЛТМАЛЫН ТУСГАЙ ЗӨВШӨӨРЛИЙН ДУГААР-MV-017301/

/АЖ АХУЙН НЭГЖИЙН РЕГЕСТРИЙН ДУГААР-5671833/

ХЯНАСАН:

БОУАӨЯ-НЫ ХҮРЭЭЛЭН БУЙ ОРЧНЫ БОДЛОГО, ҮНЭЛГЭЭНИЙ ГАЗРЫН АХЛАХ
МЭРГЭЖИЛТЭН

...../ /

БОЛОВСРУУЛСАН:

“ХУР ЭРДЭНЭ БАЯЛАГ” ХХК-НИЙ БАЙГАЛЬ ОРЧНЫ МЭРГЭЖИЛТЭН:

...../ О.ТҮВШИНТӨР /

АГУУЛГА

ЗУРГИЙН ЖАГСААЛТ	4
ХҮСНЭГГИЙН ЖАГСААЛТ	4
НЭГДҮГЭЭР БҮЛЭГ. ТӨСЛИЙН ТАНИЛЦУУЛГА	5
1.1. Төслийн нэр	5
1.2. Төсөл хэрэгжүүлэгч компани	5
1.3. Уурхайн хүчин чадал	5
1.4. Төслийн байршил	6
ХОЁРДУГААР БҮЛЭГ. ТӨСӨЛ ХЭРЭГЖИХ ТАЛБАЙН БАЙРШИЛ, ФИЗИК ГАЗАРЗҮЙН НӨХЦӨЛ	8
2.1. Төсөл хэрэгжих орчны газарзүйн онцлог	8
2.2. Физик газарзүй, өндөржилт	9
2.3. Ус зүй	10
2.4. Хөрсөн бүрхэвч	10
2.5. Ургамлан бүрхэвч	12
2.6. Амьтны аймаг	13
ГУРАВДУГААР БҮЛЭГ. БАЙГАЛЬ ОРЧНЫ МЕНЕЖМЕНТИЙН ТӨЛӨВЛӨГӨӨ	14
3.1. Сөрөг нөлөөллийг бууруулах арга хэмжээний төлөвлөгөө	15
3.1.1. Агаар орчны сөрөг нөлөөллийг бууруулах арга хэмжээний төлөвлөгөө	15
3.1.2. Гадаргын ба газрын доорхи усны нөөцөд үзүүлэх сөрөг нөлөөллийг бууруулах арга хэмжээний төлөвлөгөө	16
3.1.3. Хөрсөн бүрхэвчид учруулж болзошгүй сөрөг нөлөөллийг бууруулах арга хэмжээний төлөвлөгөө	17
3.1.4. Газрын хэвлийд учруулж болзошгүй сөрөг нөлөөллийг бууруулах арга хэмжээний төлөвлөгөө	18
3.1.5. Ургамлын аймаг, ургамлан нөмрөгт учруулж болзошгүй сөрөг нөлөөллийг бууруулах арга хэмжээний төлөвлөгөө	19
3.1.6. Амьтны аймагт учруулж болзошгүй сөрөг нөлөөллийг бууруулах арга хэмжээний төлөвлөгөө	20
3.2. Нөхөн сэргээлтийн төлөвлөгөө	21
3.3. Биологийн олон янз байдал, дүйцүүлэн хамгаалах арга хэмжээний төлөвлөгөө	22
3.4. Нүүлгэн шилжүүлэх, нөхөн олговор олгох арга хэмжээний төлөвлөгөө ..	23
3.5. Түүх, соёлын өвийг хамгаалах арга хэмжээний төлөвлөгөө	23
3.6. Осол, эрсдэлийн менежментийн төлөвлөгөө	24
3.7. Хог хаягдлын менежмент төлөвлөгөө	25
3.8. Орчны хяналт шинжилгээний хөтөлбөр	26
3.9. Тухайн жилийн байгаль орчны менежментийн төлөвлөгөөг хэрэгжүүлэх удирдлага зохион байгуулалтын төлөвлөгөө	28

3.10. Тухайн жилийн байгаль орчныг хамгаалах төлөвлөгөөний биелэлтийг нөлөөллийн бүсийн оршин суугчдад тайлагнах төлөвлөгөө	29
3.11. 2026 оны байгаль орчны менежментийн төлөвлөгөөнд зарцуулах нийт зардал	29
ДҮГНЭЛТ	31

ЗУРГИЙН ЖАГСААЛТ

Зураг 1-1. Төслийн талбайн байршлын зураг	6
Зураг 2-1. Байгалийн бүс бүслүүр.....	8
Зураг 2-2. Өндөржилтийн зураг.....	9
Зураг 2-3. Өндөржилтийн зураг.....	10
Зураг 2-4. Хөрс газарзүйн мужлалтын зураг	11
Зураг 2-5. Төслийн талбай орчмын хөрсний зураг	11
Зураг 2-6. Ургамал газарзүйн мужлалтын зураг	12
Зураг 2-7. Төслийн талбай орчмын ургамлан бүлгэмдлийн зураг	12

ХҮСНЭГТИЙН ЖАГСААЛТ

Хүснэгт 1-1. Төслийн товч танилцуулга.....	5
Хүснэгт 1-2. Уурхайн ажиллах горим	6
Хүснэгт 1-3. Тусгай зөвшөөрлийн талбайн солбицлын цэгүүд.....	6
Хүснэгт 3-1. Байгаль орчны менежмент төлөвлөгөөнд тусгагдсан ажлууд	14
Хүснэгт 3-2. Агаар орчинд үзүүлэх сөрөг нөлөөллийг бууруулах арга хэмжээний төлөвлөгөө	15
Хүснэгт 3-3. Усны нөөцөд учруулж болзошгүй сөрөг нөлөөллийг бууруулах арга хэмжээний төлөвлөгөө	16
Хүснэгт 3-4. Хөрсөн бүрхэвчид учруулж болзошгүй сөрөг нөлөөллийг бууруулах арга хэмжээний төлөвлөгөө	17
Хүснэгт 3-5. Газрын хэвлийд учруулж болзошгүй сөрөг нөлөөллийг бууруулах арга хэмжээнүүд	19
Хүснэгт 3-6. Ургамлан нөмрөгт учруулж болзошгүй сөрөг нөлөөллийг бууруулах арга хэмжээнүүд	20
Хүснэгт 3-7. Амьтны аймагт учруулж болзошгүй сөрөг нөлөөллийг бууруулах арга хэмжээнүүд	20
Хүснэгт 3-8. Нөхөн сэргээлтийн арга хэмжээний төлөвлөгөө	21
Хүснэгт 3-9. Биологийн олон янз байдал, дүйцүүлэн хамгаалах арга хэмжээний төлөвлөгөө	22
Хүснэгт 3-10. Нүүлгэн шилжүүлэлт, нөхөн олговрын арга хэмжээний төлөвлөгөө	23
Хүснэгт 3-11. Түүх, соёлын өвийг хамгаалах арга хэмжээний төлөвлөгөө	23
Хүснэгт 3-12. Осол, эрсдэлийн менежментийн төлөвлөгөө	24
Хүснэгт 3-13. Хог хаягдлын менежмент төлөвлөгөө	25
Хүснэгт 3-14. Орчны хяналт шинжилгээний хөтөлбөр.....	26

Хүснэгт 3-15. Тухайн жилийн байгаль орчны менежментийн төлөвлөгөөг хэрэгжүүлэх удирдлага зохион байгуулалтын төлөвлөгөө.....	28
Хүснэгт 3-16. Тухайн жилийн байгаль орчныг хамгаалах төлөвлөгөөний биелэлтийг нөлөөллийн бүсийн оршин суугчдад тайлагнах төлөвлөгөө.....	29
Хүснэгт 3-17. 2025 оны байгаль орчны менежментийн төлөвлөгөөний зардал.....	29

НЭГДҮГЭЭР БҮЛЭГ. ТӨСЛИЙН ТАНИЛЦУУЛГА

1.1. Төслийн нэр

Өмнөговь аймгийн Ноён сумын нутагт орших “Баруун Ноён Уул” нэртэй чулуун нүүрсний ордыг ил аргаар ашиглах төсөл.

1.2. Төсөл хэрэгжүүлэгч компани

Төсөл хэрэгжүүлэгч “Хур Эрдэнэ Баялаг” ХХК нь 2013 онд уул уурхайн олборлолтын үйл ажиллагаа явуулахаар үүсгэн байгуулагдсан Монгол улсын 9019071068 тоот улсын бүртгэлийн дугаартай, 100% БНХАУ-ын хөрөнгө оруулалтай аж ахуйн нэгж юм.

Төсөл хэрэгжүүлэгч нь MV-017301 тоот ашигт малтмал ашиглах тусгай зөвшөөрлийг эзэмшдэг ба өөр чиглэлээр үйл ажиллагаа явуулаагүй, зөвхөн энэ төсөл дээр төвлөрөн ажиллаж байгаа юм.

Хүснэгт 1-1. Төслийн товч танилцуулга

Аж ахуйн нэгжийн нэр	“Хур Эрдэнэ Баялаг” ХХК
Улсын бүртгэлийн дугаар	39019071068
Регистрийн дугаар	5671833
Ашигт малтмалын тусгай зөвшөөрөл	MV-017301
Ашигт малтмалын тусгай зөвшөөрөл олгосон огноо	2013.04.17
Ашиглалтын талбай	1085.2 га
Төслийн байршил, хаяг	Өмнөговь аймаг, Ноён сум хот, Сайран баг, Цагаан дэрс

1.3. Уурхайн хүчин чадал

2022 оны эцсийн байдлаар төсөл хэрэгжүүлэгчийн техникийн чадамж нь жилд 3000.0 мян.м³ уулын цул гаргах боломжтой байна. 2023 онд төсөл хэрэгжүүлэгч нь техникийн хүчин чадлаа нэмэгдүүлж жилд 8.2 сая м³ уулын ажил явуулах боломжтой болж байна. Уурхайн хүрээ хязгаарт багтсан нөөцийг энэ хүчин чадлаар 2 жилийн хугацаанд ашиглах боломжтой байна.

Уурхай нь одоогийн байдлаар 14/14 хоногийн уртын ээлжинд бүрэн шилжиж өдөр, шөнө 12 цагаар үргэлжлэх 2 ээлжээр ажиллаж байна. Ээлжинд цэвэр ажлын 10 цаг ажиллах буюу цаг ашиглалтын коэффициент 0.83 байна.

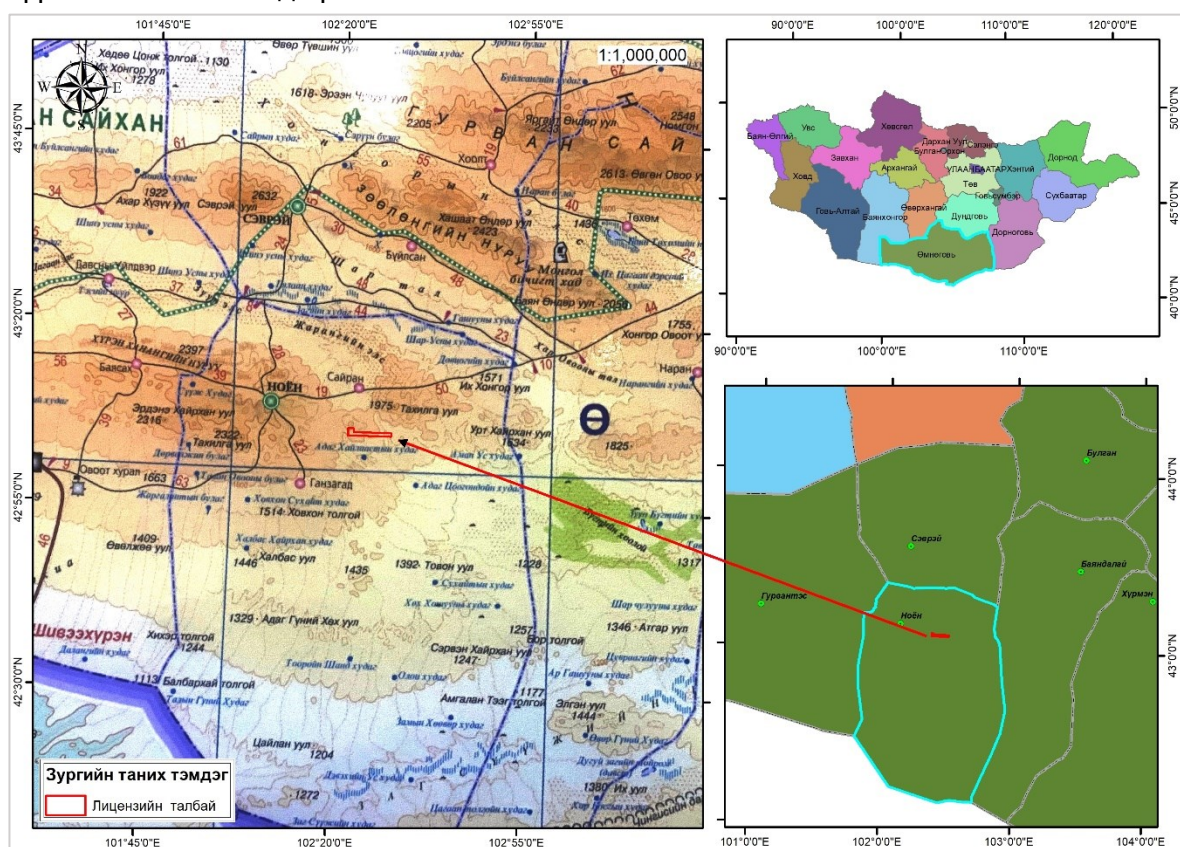
Жилд баяр ёслол, амралтын өдрүүд, төлөвлөгөөт засвар, цаг ашиглалтын коэффициент 0.83 байна. Жилд баяр ёслол, амралтын өдрүүд, төлөвлөгөөт засвар, цаг агаарын болзошгүй саатлаас шалтгаалж цэврээр 330 хоног ажиллахаар ТЭЗҮ-д тооцоолсон.

Хүснэгт 1-2. Уурхайн ажиллах горим

№	Үзүүлэлт	Нэгж	Утга
1	Хуанлийн хоногийн тоо	хоног	365
2	Баяр ёслол, сул зогсолт	хоног	35
3	Жилд ажиллах өдрийн тоо	хоног	330
4	Ээлжийн үргэлжлэх нийт хугацаа	цаг	12
5	Хоногт ажиллах ээлжийн тоо	ээлж	2

1.4. Төслийн байршил

“Баруун Ноён Уул” нэртэй MV-017301 тоот ашиглалтын тусгай зөвшөөрөл бүхий талбай нь Өмнөговь аймгийн Ноён сумын нутагт бөгөөд Улаанбаатар хотоос 780 км, Өмнөговь аймгийн төв Даланзадгад хотоос баруун тийш 210 км, Ноён сумын төвөөс зүүн тийш 30 км зайд оршино.



Зураг 1-1. Төслийн талбайн байршлын зураг

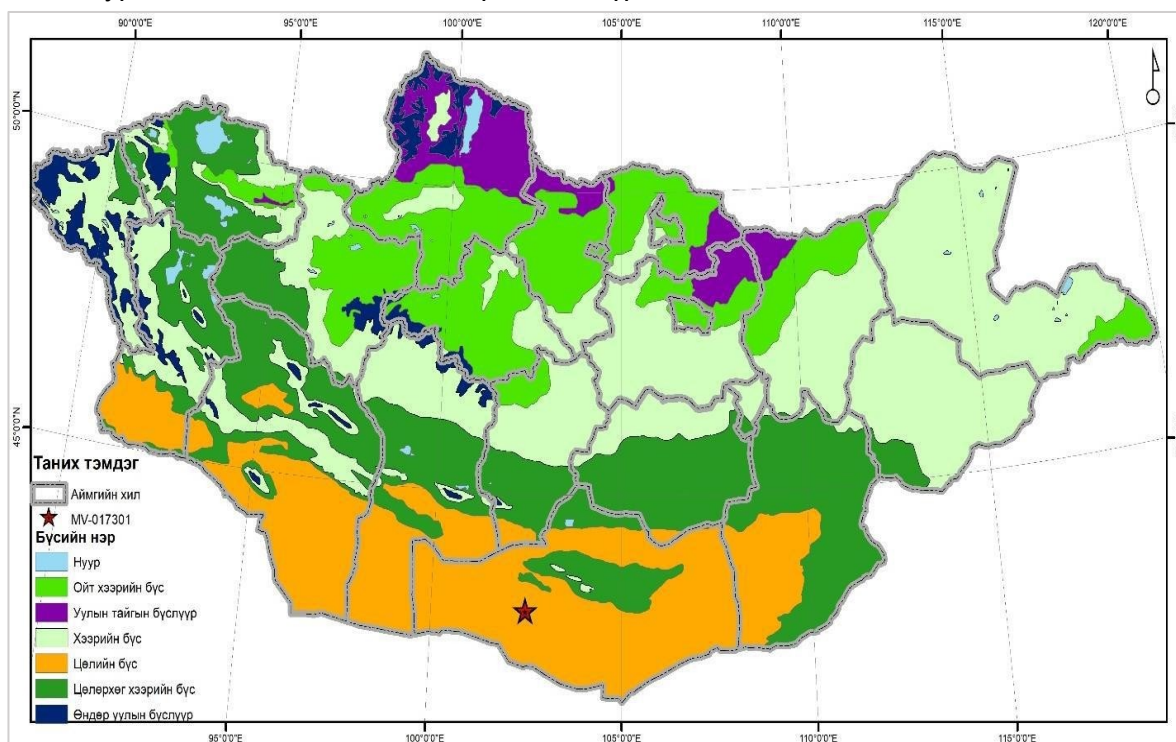
Хүснэгт 1-3. Тусгай зөвшөөрлийн талбайн солбицлын цэгүүд

№	Уртраг	Өргөрөг
1	102° 23' 4.9"	43° 6' 0.26"
2	102° 23' 4.9"	43° 5' 29.58"
3	102° 30' 0.89"	43° 5' 29.58"
4	102° 30' 0.89"	43° 5' 1.29"
5	102° 22' 0.8"	43° 5' 1.31"
6	102° 22' 0.8"	43° 6' 0.26"

ХОЁРДУГААР БҮЛЭГ. ТӨСӨЛ ХЭРЭГЖИХ ТАЛБАЙН БАЙРШИЛ, ФИЗИК ГАЗАРЗҮЙН НӨХЦӨЛ

2.1. Төсөл хэрэгжих орчны газарзүйн онцлог

Өмнөговь аймгийн Ноён сум нь Монгол орны физик газарзүйн мужлалаар газрын гадаргын хувьд Алтайн уулархаг их мужийн Говийн-Алтайн мужид багтдаг. Төслийн нутаг дэвсгэрт Эхэн хайлааст уул (1873м), Дэнгийн нуруу (1975м), Дөрвөлжин уул (1612м)-с орших бөгөөд талбайн ойролцоох уулс толгод нь д.т.дээш 1600-1900м, мөн Гурвантэс-Борзонгийн говийн элсний мужид хамаарагдах Жарангийн элс байрлана. Уулсын онцлог нь гүн сайраар нилээд хэрчигдсэн, маш эгц хажуутай, харьцангуй тэгш хэмт байдалтай юм. Уулсаас эх авсан сайрууд нь хуурай зарим хэсэгтээ овоо өргөн бөгөөд урт нь хэдэн км-ээс хэдэн арван км хүрнэ.



Зураг 2-1. Байгалийн бүс бүслүүр

Аймгийн нутаг нь говь цөлийн мужид багтах бөгөөд дунджаар далайн түвшнээс дээш 1300-1600 м өндөрт оршино. Энд Алтайн нурууны үргэлжлэл Гурвансайхан, Сэврэй, Ноён богд, Номгон, Тост, Нэмэгт, Алтан уул, Гилбэнт зэрэг далайн түвшнээс дээш 3000 м хүртэл өндөр өргөгдсөн уул нурууд болон 100 гаруй км үргэлжилсэн Хонгорын элс, хэдэн 100 км өргөн Галба, Борзон, Зээмэг, Заг, Сүүжийн алдарт их говиуд бий.

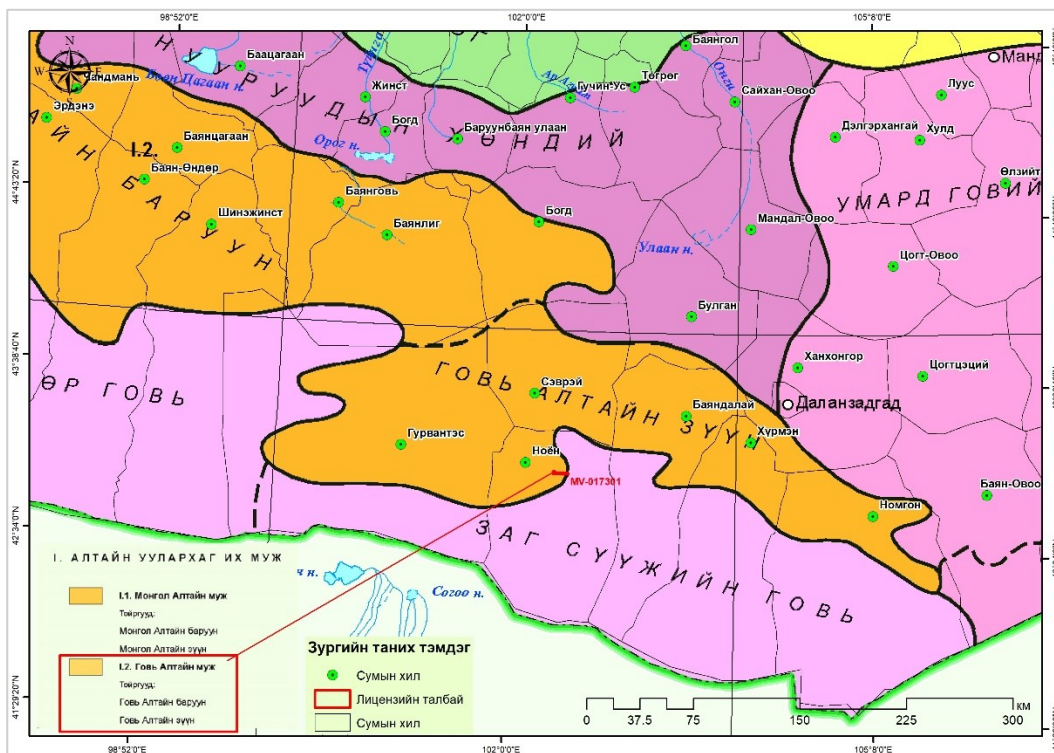
Тус орд нь нутаг дэвсгэрийн мужлалын хувьд Алтайн уулархаг мужийн Говь-Алтайн мужийн Говь-Алтайн зүүн тойрогт багтдаг.

Олборлолтын талбай нь Эхэн Хайлаастын синклиналийн баруун хойт хэсэгт байрших ба нүүрсний давхраас агуулагч дээд пермийн Дэлийн шанд формацын хурдас нь хойт хэсгээрээ дунд-дээд карбоны Тост формацын андезит-базальтаас тогтох эффузив зузаалаг болон түүнийг зарим хэсгээрээ тасалдалтайгаар хучих доод пермийн

Тогоот хар формацын риолит, риодацитаас тогтох хүчиллэг зузаалаг дээр угаagdлын гадаргуугаар хилэлдэг болно. Дэлийн шанд формац хайгуулын талбайн энэ хэсэгт бараг бүхэлдээ дээд дөрөвдөгч-орчин үеийн сэвсгэр хурдсаар хучигдах боловч гуу жалгаар хэрчигдэж идэгдсэн хэсгийн хоёр захаар байнга ил гардаг гаршийн уналын азимут нь $170-200^{\circ}$, налуугийн өнцөг нь $35-40^{\circ}$ байна.

2.2. Физик газарзүй, өндөржилт

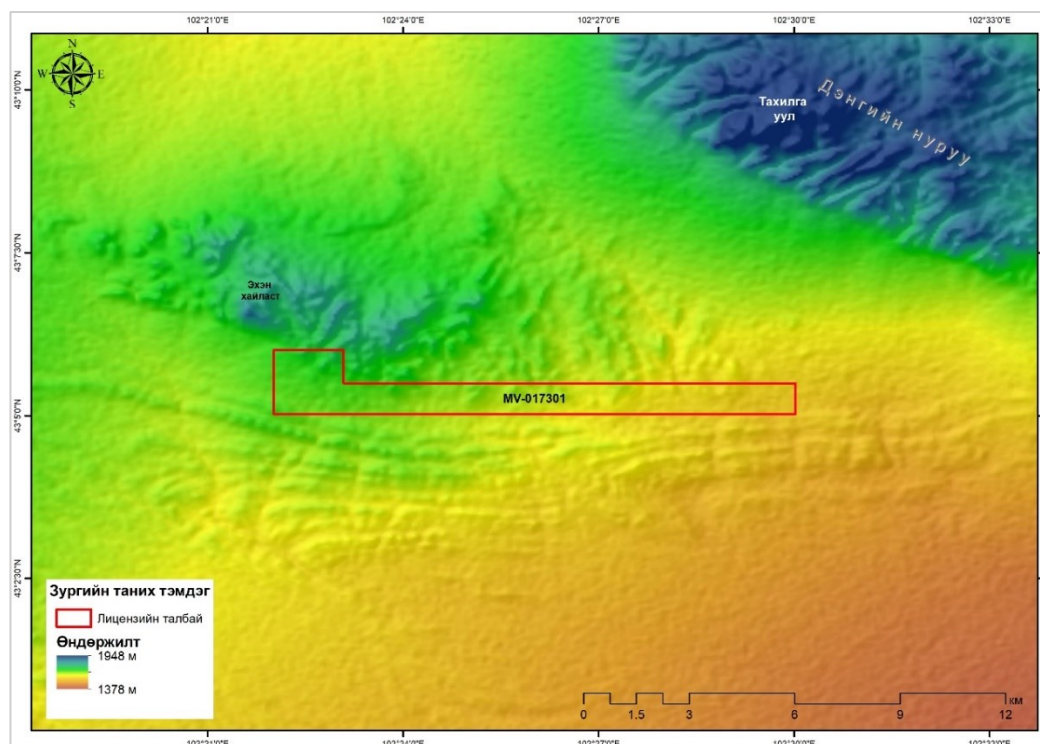
Монгол орны физик газарзүйн мужлалтаар Алтайн уулархаг их муж, Говь Алтайн дэд муж, Говь Алтайн зүүн захын тойрогт хамаарна. Эхэн хайлааст уул (1873м), Дэнгийн нуруу (1975м), Дөрвөлжин уул (1612м)-с орших бөгөөд талбайн ойролцоох уулс толгод нь т.т.дээш 1600-1900м харьцах өндөртэй.



Зураг 2-2. Өндөржилтийн зураг

Тус ордын талбай нь газрын гадаргын хувьд Говь-Алтайн уулсын дундах тал хээрийн бүсэд орших ба ихэнх хэсэг нь бэсрэг уулс толгодорхог гадаргуутай газруудыг хамарна.

Талбайн хамгийн өндөрт өргөгдсөн цэг нь талбайн хойд хэсэгт карьерын зүүн хойно орших далайн түвшнээс дээш 1703 м өндөрт өргөгдсөн уулын орой болно. Хамгийн нам цэг нь далайн түвшнээс дээш 1560 м өндөртэй талбайн зүүн өмнөд хэсэг дэх жалга болно.



Зураг 2-3. Өндөржилтийн зураг

2.3. Ус зүй

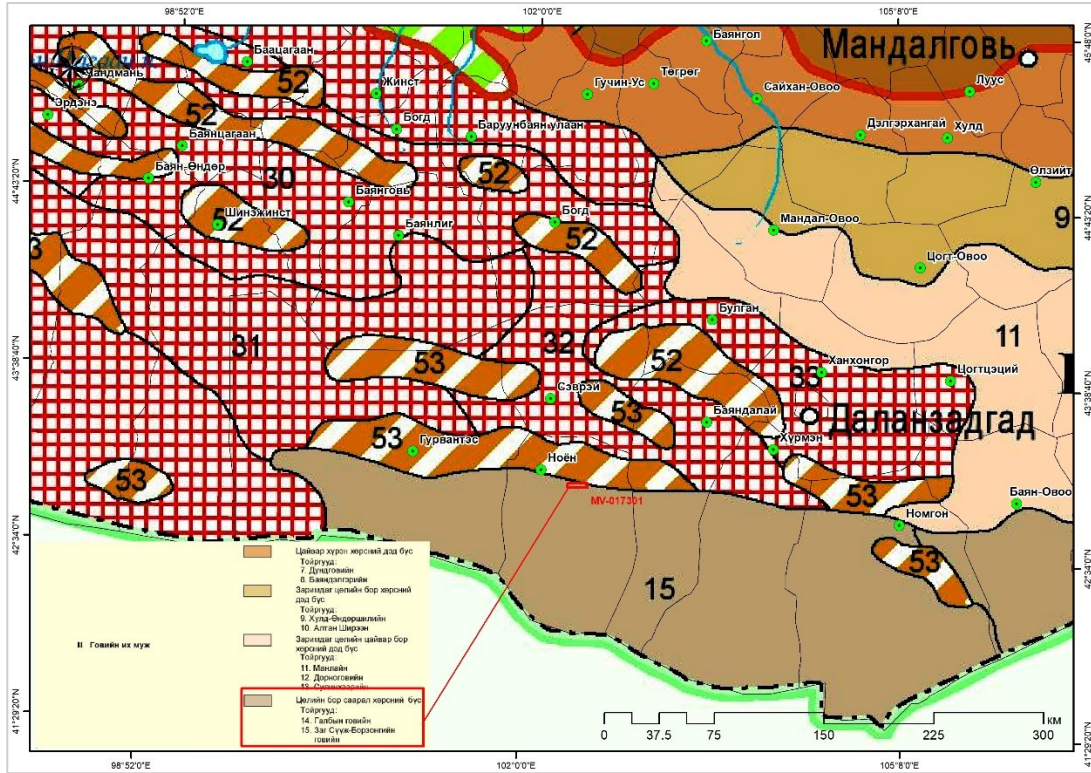
Ус зүй, гадаргуугийн усан сүлжээний хувьд Төв Азийн гадагш урсгалгүй ай савд багтдаг бөгөөд тогтмол урсацтай гол горхи, нуур, цөөрөм байхгүй гадаргын ус ховортой бүсэд багтана. Энд зөвхөн уулс хоорондын хотгорт жижиг шал, тойром бүхий газарт хур бороо ихтэй үед уулсын жижиг ам, хөндий хуурай сайраар түр зуурын урсац бүхий ус урсаж хотгоруудын ёроолд хурж тогтох ба сэвсгэр хурдсан доогуур шурган замхардаг.

Талбайн хэмжээнд байнгын урсгалтай гол горхи бараг байхгүй боловч зарим үедээ усны ажиллагаа нилээд идэвхждэг болохыг гэрчлэх ор мөр цөөнгүй бий. Талбайд уртрагийн дагуу чиглэлтэй голын хуурай сайр түүнд цутгах жижиг сайрууд, хэрчигдэл багатай хөндийнүүд хөгжсөн байна. Цас их орж хайлах үргэлжилсэн бороо орох зэрэг үед эдгээр сайр нь бага зэрэг устай болох боловч бороо татрахад усгүй болно. Хур бороотой үед жижиг хонхор хотгор газарт жижиг нуурууд бий болох ба тэдгээр нь элс, булингартай усаар дүүрдэг. Хүн малын унданд бага гүнтэй, гар худгийн ус хэрэглэх бөгөөд худгуудыг голчлон хуурай сайр, нуурын зах хөвөөг бараадуулан гаргасан байдаг. Худгийн түвшин нь 5-6 м-т заримдаа 9-10 м-т хүрдэг.

2.4. Хөрсөн бүрхэвч

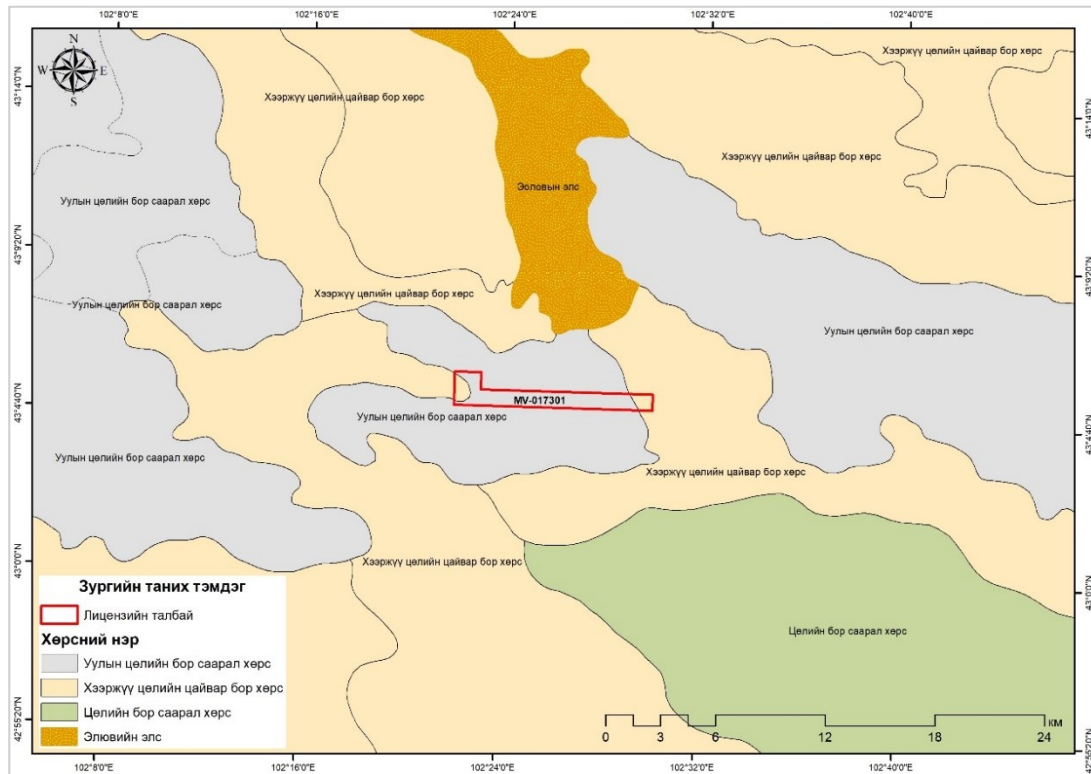
Монгол орны ургамал, газарзүйн мужлалаар Алтайн уулархаг их мужийн ГовьАлтайн зүүн тойрогт багтах ба энэ талбайн хөрс нь Монгол орны байгалийн бүсийн хуурай хээр, заримдаг цөлийн бүсэд хамрагдана.

**ӨМНӨГОВЬ АЙМГИЙН НОЁН СУМЫН НУТАГТ БАЙРЛАХ “БАРУУН НОЁН УУЛ” НҮҮРСНИЙ УУРХАЙН
2026 ОНЫ БАЙГАЛЬ ОРЧНЫ МЕНЕЖМЕНТИЙН ТӨЛӨВЛӨГӨӨ**



Зураг 2-4. Хөрс газарзүйн мужлалтын зураг

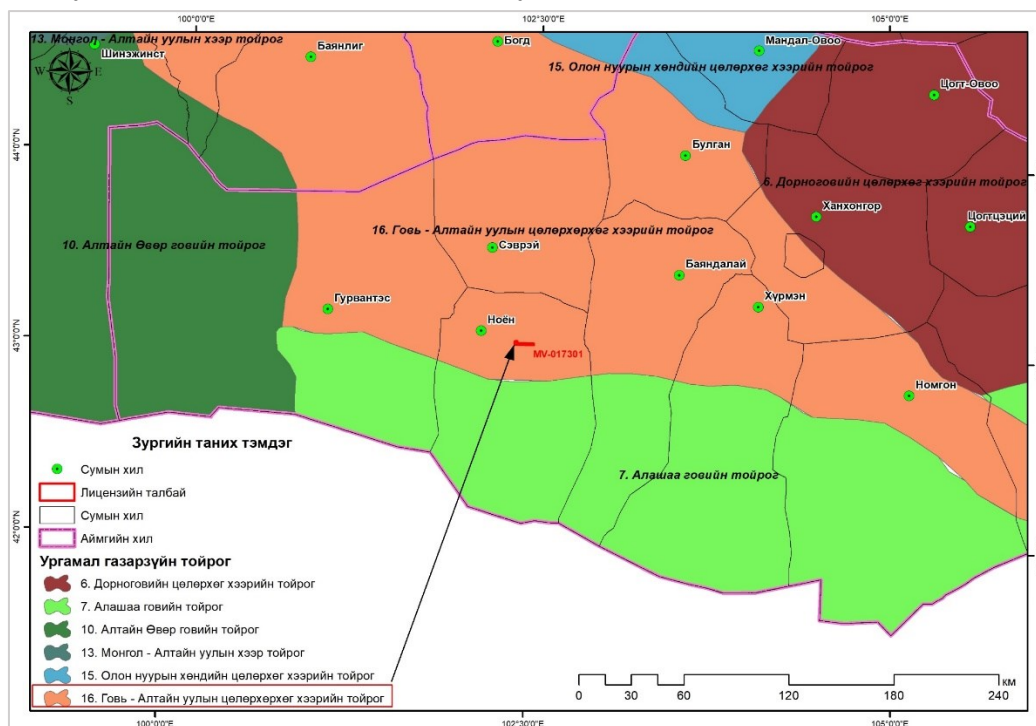
Говийн цайвар бор хөрс, уулын цөлөрхөг хээрийн бор саарал хөрс, хужирлаг говийн бор саарал, цөлөрхөг хээрийн бор хөрс, уулын цөлийн бор саарал хөрс, цөлөрхөг хээрийн бор хөрс, элсэрхэг говийн бор хөрс зэрэг хэв шинжийн хөрс тархсан байна.



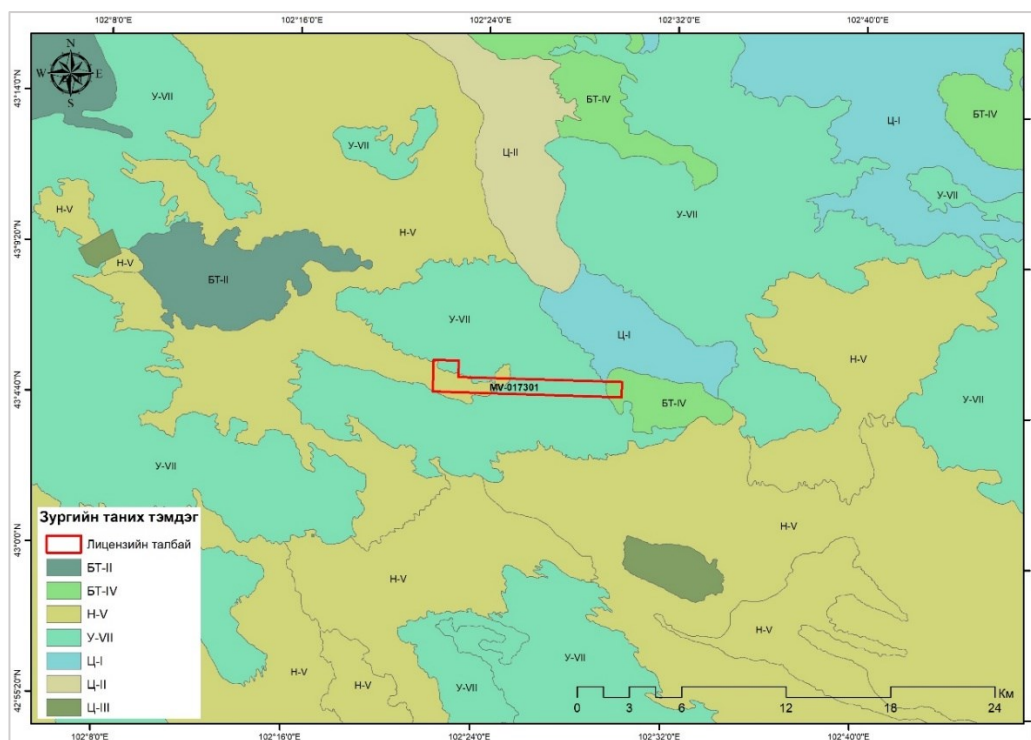
Зураг 2-5. Төслийн талбай орчмын хөрсний зураг

2.5. Ургамлан бүрхэвч

Ургамлын хувьд Монгол орны ургамал-газарзүйн мужлалаар Өмнөговь аймаг нь Говь- Алтайн уулын цөлөрхөг хээр, Алашаа говь, Дорноговийн цөлөрхөг хээрийн тойрогт багтдаг. Ургамлын зүйлийн бүрдлийн 21.4% нь хуурайсаг, 21.3% нь хуурайсуу чулуусаг, 15.5% нь чийгсүү-давссаг, 10.2% нь чийгсүү-хуурайсаг, 6.5% нь элсэн дасалттай ургамал бөгөөд сөөг, сөөгөнцөр ургамлын бүлгэмдэл зонхилно.



Зураг 2-6. Ургамал газарзүйн мужлалтын зураг



Зураг 2-7. Төслийн талбай орчмын ургамлан бүлгэмдлийн зураг

2.6. Амьтны аймаг

Амьтдын хувьд Өмнөговь аймгийн нутаг дэвсгэр нь амьтны аймгийн газарзүйн мужлалаар Хойт говь, Говь-Алтай, Алтайн өвөр говийн тойрогт багтана. Уг нүүрсний орд орчмын газар нутагт том хөхтөнөөс Янгир ямаа, хар сүүлт тэмдэглэгдсэн байна. Жижиг хөхтөн, хоёр нутагтан ба мөлхөгчид зэрэг зарим амьтдын зүйлийн бүрдлийг харвал Цөлийн хөхтөний бүлгэмдлээс Боролзон туулай, Элссэг зузга, Бордуу шишүүхэй, шаргал чичүүл, морин цөцүүл, шивэр алаг даага, Өмнөговийн алаг даага, Элсч савгадаахай, Гувруу тажигдаахай зэрэг амьтад байна.

ГУРАВДУГААР БҮЛЭГ. БАЙГАЛЬ ОРЧНЫ МЕНЕЖМЕНТИЙН ТӨЛӨВЛӨГӨӨ

Зорилго, зорилт: Өмнөговь аймгийн Ноён сумын нутагт Баруун Ноён Уул нүүрсний ордын ашиглалтын үйл ажиллагааны Байгаль орчинд нөлөөлөх байдлын нарийвчилсан үнэлгээ 2018, 2024 онуудад батлагдсан тайлангуудын хүрээнд тогтоогдсон төслийн үйл ажиллагаанаас байгаль орчинд үзүүлэх сөрөг нөлөөллийг бууруулах арга хэмжээний хэрэгжилтийг хангаж ажиллах үндсэн зорилготой.

2025 онд байгаль орчныг хамгаалах, сөрөг нөлөөллийг бууруулах чиглэлээр нэн тэргүүнд тавих зорилтот ажлууд нь компаний байгаль орчны бодлого удирдлагын тогтолцоог бий болгох, хог хаягдлын менежментийн сайжруулах ажлуудыг зорилт болгон ажиллана.

Хамрах хүрээ: Байгаль орчны менежментийн төлөвлөгөөнд 2025 оны Баруун Ноён Уул ордын ашиглалтын үйл ажиллагааны бүх үе шатыг хамарна. Байгаль орчны менежментийн төлөвлөгөөг “Байгаль орчныг хамгаалах тухай”, “Байгаль орчинд нөлөөлөх байдлын үнэлгээний тухай” хуулиуд, Монгол улсын Засгийн газрын 2013 оны 374 дүгээр тогтоолоор баталсан “Байгаль орчны нөлөөллийн үнэлгээний журам”, БОАЖЯ-ны сайдын 2019 оны 10-р сарын 29-ний өдрийн А-618 журмын 3 дугаар хавсралтаар баталсан “Байгаль орчны менежментийн төлөвлөгөө боловсруулах, хянан батлах, тайлагнах журам”-уудыг тус тус баримталснаас гадна байгаль орчны нөлөөллийн нарийвчилсан үнэлгээний үр дүнд тулгуурласан болно.

Байгаль орчны менежмент төлөвлөгөөнд тусгагдсан ажлуудын тоон үзүүлэлтийг дараах хүснэгтэд нэгтгэн үзүүлэв.

Хүснэгт 3-1. Байгаль орчны менежмент төлөвлөгөөнд тусгагдсан ажлууд

Д/д	Байгаль орчны хамгаалах арга хэмжээний төрөл	Төлөвлөсөн ажлын тоо
1	Сөрөг нөлөөллийг бууруулах арга хэмжээ	22
2	Нөхөн сэргээлт	1
3	Биологийн олон янз байдал дүйцүүлэн хамгаалах арга хэмжээ	3
4	Нүүлгэн шилжүүлэх, нөхөн олговор олгох арга хэмжээний төлөвлөгөө	1
5	Түүх соёлын өвийг хамгаалах арга хэмжээний төлөвлөгөө	1
6	Осол эрсдлийн менежмент	4
7	Хог хаягдлын менежмент	8
8	Орчны хяналт шинжилгээний хөтөлбөр	4
9	Удирдлага зохион байгуулалтын арга хэмжээ	5
10	Нөлөөллийн бүсийн оршин суугчдад тайлагнах төлөвлөгөө	3
Нийт		52

3.1. Сөрөг нөлөөллийг бууруулах арга хэмжээний төлөвлөгөө

3.1.1. Агаар орчны сөрөг нөлөөллийг бууруулах арга хэмжээний төлөвлөгөө

Хүснэгт 3-2. Агаар орчинд үзүүлэх сөрөг нөлөөллийг бууруулах арга хэмжээний төлөвлөгөө

№	Гол болон болзошгүй сөрөг нөлөөлөл	Сөрөг нөлөөллийг арилгах, бууруулах арга хэмжээ	Сөрөг нөлөөллийн хамрах хүрээ	Хэмжих нэгж	Нэгжийн зардал, мян.төг	Тоо хэмжээ	Нийт зардал мян.төг	Хэрэгжих хугацаа, давтамж	Баримтлах эрх зүйн баримт бичиг	
1	Хатуу хучилтгүй зам дээрх тээврийн хөдөлгөөн, Нүүрс тээврийн зам дагуух тоосжилт үүсэх	Замын тоосжилтыг бууруулах зорилгоор усалгаа хийх (дулааны улиралд усалгааг тогтмол хийх)	Уурхайн технологийн зам, туслах зам, нүүрс агуулах талбай	тн/км	0.797	2100	1673.0	Тогтмол	Монгол улсын Агаарын тухай хууль MNS4585:2016 Агаарын чанарын стандарт-Техникийн ерөнхий шаардлага	
2		Замаас үүсэх тоосжилтыг бууруулах зорилгоор замын засвар, арчилгаа хийх		км	1500.0	1	1500.0	Тогтмол		
3		Замаас үүсэх тоосжилтыг бууруулах-хурдны хязгаарыг дагаж мөрдүүлнэ. (шаардлагатай бол хурдны хязгаарын тэмдэг, тэмдэглээ байрлуулах)	Уурхайн технологийн зам, туслах зам, нүүрс агуулах талбай	км	500.0	--*--	500.0	Улиралд нэгудаа		
4		Ажилчдыг эрүүл ажиллах, амрах орчинг бүрдүүлэх зорилгоор уурхайн тосгоны ногоон байгууламжийн усалгаа арчилгааг тогтмол хийх	Уурхайн тосгон	м ²	5302.18	1	5302.18	Нэг удаа		MNS 6260:2020 Зүлэгжүүлэх талбай бэлтгэх, үр тарих, арчлах
5										
Нийт мян.төг				8975.88						

3.1.2. Гадаргын ба газрын доорхи усны нөөцөд үзүүлэх сөрөг нөлөөллийг бууруулах арга хэмжээний төлөвлөгөө

Хүснэгт 3-3. Усны нөөцөд учруулж болзошгүй сөрөг нөлөөллийг бууруулах арга хэмжээний төлөвлөгөө

№	Гол болон болзошгүй сөрөг нөлөөлөл	Сөрөг нөлөөллийг арилгах, бууруулах арга хэмжээ	Сөрөг нөлөөллийн хамрах хүрээ	Хэмжих нэгж	Нэгжийн зардал, мян.төг	Тоо хэмжээ	Нийт зардал мян.төг	Хэрэгжих хугацаа, давтамж	Баримтлах эрх зүйн баримт бичиг
1	Төслийн үйл ажиллагааны хүрээнд газрын доорхи ус ашигласнаар газрын доорхи усны нөөц хомсдох	Уурхайн ундны усны хэрэглээг тогтмол бүртгэх, ашиглах усны хэмжээг зорилгод түвшинд байлгах, усны төлбөрийг цаг тухай бүрт төлж, байгаль хамгаалагчаар баталгаажуулах	Уурхайн тосгон	м ³	0.0997	Баталгаажуулсан усны тоолуурын заалтаар	538.38	Тогтмол	MNS0900:2018 Хүрээлэн буй орчин, Эрүүл мэндийг хамгаалах. Аюулгүй байдал. Ундны ус. Эрүүл ахуйн шаардлага, чанар аюулгүй байдлын үнэлгээ” - MNS4943:2015. Хүрээлэн байгаа орчин. Усны чанар, хаягдал ус. Ерөнхий шаардлага”
2		Уурхайн ногоон байгууламжийн усалгаанд уурхайн шүүрлийн ус, цэвэрлэгдсэн саарал усыг дахин ашиглах	Уурхайн хэсэг	м ³	0.79794		2659.8	2, 3-р улирал	
3		Усны зохистой ашиглалтын талаар сургалт явуулах	Уурхайн нийт ажилчид	ш	200.0	1.0	200.0	Хагас жил тутам, Шинээр ажилд орж буй бүх ажилчид сургалтад хамрагдах	
4		Усыг үр ашигтай хэрэглэх талаарх мэдээллийн хуудсыг зарын самбарт байрлуулж шинэчилж байх			100.0	2.0	200.0	Үйл ажиллагааны туршид	



“ӨМНӨГОВЬ АЙМГИЙН НОЁН СУМЫН НУТАГТ БАЙРЛАХ “БАНУУН НОЁН УУЛ” НҮҮРСНИЙ УУРХАЙН 2026 ОНЫ БАЙГАЛЬ ОРЧНЫ МЕНЕЖМЕНТИЙН ТӨЛӨВЛӨГӨӨ

№	Гол болон болзошгүй сөрөг нөлөөлөл	Сөрөг нөлөөллийг арилгах, бууруулах арга хэмжээ	Сөрөг нөлөөллийн хамрах хүрээ	Хэмжих нэгж	Нэгжийн зардал, мян.төг	Тоо хэмжээ	Нийт зардал мян.төг	Хэрэгжих хугацаа, давтамж	Баримтлах эрх зүйн баримт бичиг
5		Уурхайн карьерт шүүрч буй усыг тогтмол шавхаж зам талбайн тоосжилтыг багасгах зорилгоор ашиглах	Уурхайн үйл ажиллагааны хүрээнд	м ³			Дотоод зардлаар		
6	Зөвшөөрөлгүйг ээр усыг ашигласнаар усны нөөц хомсдох	МУ-ын засгийн газрын хэрэгжүүлэгч агентлаг усны газраас ус ашиглах боломжит нөөцийн дүгнэлт гаргуулах, Алтайн өвөр говийн сав газрын захиргаанаас ус ашиглах зөвшөөрөл авч гэрээ байгуулан ажиллах	Уурхайн үйл ажиллагааны хүрээнд	м ³			Дотоод зардлаар	Жилд 1 удаа	
Нийт мян.төг			3598.18						

3.1.3. Хөрсөн бүрхэвчид учруулж болзошгүй сөрөг нөлөөллийг бууруулах арга хэмжээний төлөвлөгөө

Уурхайн хаалтын нөхөн сэргээлтэд стратегийн чухал ач холбогдол бүхий шимт болон шимэрхэг хөрсийг хамгаалах хөрсийг зөв хуулах, хадгалах, чанарын үзүүлэлтүүдийг хянах зэрэг шаардлагуудыг ханган, хөрсөн бүрхэвчид учруулж болзошгүй сөрөг нөлөөллийг бууруулахад дараах арга хэмжээнүүдийг авч ажиллана.

Хүснэгт 3-4. Хөрсөн бүрхэвчид учруулж болзошгүй сөрөг нөлөөллийг бууруулах арга хэмжээний төлөвлөгөө

№	Гол болон болзошгүй сөрөг нөлөөлөл	Сөрөг нөлөөллийг арилгах, бууруулах арга хэмжээ	Сөрөг нөлөөллийн хамрах хүрээ	Хэмжих нэгж	Нэгжийн зардал, мян.төг	Тоо хэмжээ	Нийт зардал мян.төг	Хэрэгжих хугацаа, давтамж	Баримтлах эрх зүйн баримт бичиг
1	Үржил шимт хөрс хуулагдах ба хадгалах явцад хөрсний үржил шим	Аливаа газар хөндөх үйл ажиллагааны өмнө шимт болон шимэрхэг хөрсний гүнийг талбай тус бүрд тогтоож,	Уурхайн үйл ажиллагааны туршид	га/м ³	*	Газар хөндөх зөвшөөрлийн хүсэлтээр	*	Жилийн турш	5916:2008 "Газар шорооны ажлын үед шимт хөрс



“ӨМНӨГОВЬ АЙМГИЙН НОЁН СУМЫН НУТАГТ БАЙРЛАХ “БАРУУН НОЁН УУЛ” НҮҮРСНИЙ УУРХАЙН 2026 ОНЫ БАЙГАЛЬ ОРЧНЫ МЕНЕЖМЕНТИЙН ТӨЛӨВЛӨГӨӨ

№	Гол болон болзошгүй сөрөг нөлөөлөл	Сөрөг нөлөөллийг арилгах, бууруулах арга хэмжээ	Сөрөг нөлөөллийн хамрах хүрээ	Хэмжих нэгж	Нэгжийн зардал, мян.төг	Тоо хэмжээ	Нийт зардал мян.төг	Хэрэгжих хугацаа, давтамж	Баримтлах эрх зүйн баримт бичиг
2	өөрчлөгдөх, доройтох ШТМ асгарч орчны хөрсөн бүрхэвчийг бохирдуулах Ахуйн хатуу хог хаягдлаар хөрс бохирдох, орчны эрүүл ахуйн байдал алдагдах	тогтоосон хэмжээнд хуулж, бүртгэл хөтлөх, хаягжуулах						Жилийн турш	хуулалт, хадгалалт
		Газарзүйн мэдээллийн системд шимт, шимэрхэг хөрсний овоолгын байршил, хэмжээг бүртгэх, зурагжуулах, тухайн овоолгыг газар дээр нь хаягжуулах							
		ШТМ хөрсөнд алдагдахаас сэргийлэх							
		Олон салаа авто замаар хөрс эвдэрхээс сэргийлж нэг замын маршрутаар зорчих, нэг замын маршрутыг дотооддоо батлуулж мөрдөж ажиллах, хяналт тавих, гэрээт байгууллагуудад мөрдүүлэх							
3			л/м ²	1000.0	2.0	2000.0			
4			км	Дотоод журам			Жилийн турш		
Нийт мян.төг			2000.0						

3.1.4. Газрын хэвлийд учруулж болзошгүй сөрөг нөлөөллийг бууруулах арга хэмжээний төлөвлөгөө

Газар хөндөх зөвшөөрөл олгох уурхайн дотоод журмын хэрэгжилтийг ханган, газрын хэвлийд учруулж болзошгүй сөрөг нөлөөллийг бууруулахын тулд дараах арга хэмжээнүүдийг авч ажиллана.



Хүснэгт 3-5. Газрын хэвлийд учруулж болзошгүй сөрөг нөлөөллийг бууруулах арга хэмжээнүүд

№	Гол болон болзошгүй сөрөг нөлөөлөл	Сөрөг нөлөөллийг арилгах, бууруулах арга хэмжээ	Сөрөг нөлөөллийн хамрах хүрээ	Хэмжих нэгж	Нэгжийн зардал, мян.төг	Тоо хэмжээ	Нийт зардал мян.төг	Хэрэгжих хугацаа, давтамж	Баримтлах эрх зүйн баримт бичиг
1	Ил уурхайн ухаш үүсэж газрын гадарга, газрын хэвлийн үндсэн тогтоц өөрчлөгдөх	Зайнаас тандан судлах аргазүйг ашиглан газар ашиглалтыг хянах, зөвшөөрөлгүй газар хөндсөн тохиолдолд байгаль орчны зөрчлөөр бүртгэж, зөрчлийг арилгах шаардлагатай арга хэмжээг авах	Уурхайн үйл ажиллагааны туршид	га/м ³	Дотоод зардлаар			Жилийн турш	5916:2008 "Газар шорооны ажлын үед шимт хөрс хуулалт, хадгалалт
2		Хяналтгүйгээр газар хөндөхөөс сэргийлж аливаа газар хөндөх үйл ажиллагааг эхлүүлэхийн өмнө Газар хөндөх зөвшөөрөл (ГХЗ) авах, олгох, Газарзүйн мэдээллийн систем (ГМС)-д бүртгэл хөтлөх		га/м ³	1000.0	1	1000.0	Жилийн турш	
Нийт мян.төг						1000.0			

3.1.5. Ургамлын аймаг, ургамлан нөмрөгт учруулж болзошгүй сөрөг нөлөөллийг бууруулах арга хэмжээний төлөвлөгөө

Монгол Улсын ерөнхийлөгчийн санаачилсан “Тэрбум мод” үндэсний хөдөлгөөний хүрээнд манай уурхай нь Өмнөговь аймгийн Баяндалай суманд 5 га талбайд заг (*Haloxylon ammodendron*) мод тарихаар төлөвлөж байна.

“ӨМНӨГОВЬ АЙМГИЙН НОЁН СУМЫН НУТАГТ БАЙРЛАХ “БАРУУН НОЁН УУЛ” НҮҮРСНИЙ УУРХАЙН 2026 ОНЫ БАЙГАЛЬ ОРЧНЫ МЕНЕЖМЕНТИЙН ТӨЛӨВЛӨГӨӨ

Хүснэгт 3-6. Ургамлан нөмрөгт учруулж болзошгүй сөрөг нөлөөллийг бууруулах арга хэмжээнүүд

№	Гол болон болзошгүй сөрөг нөлөөлөл	Сөрөг нөлөөллийг арилгах, бууруулах арга хэмжээ	Сөрөг нөлөөллийн хамрах хүрээ	Хэмжих нэгж	Нэгжийн зардал, мян.төг	Тоо хэмжээ	Нийт зардал мян.төг	Хэрэгжих хугацаа, давтамж	Баримтлах эрх зүйн баримт бичиг
1	Уурхайн хүрээ хязгаар гадаад овоолго, уурхайн гадаад овоолго зам талбайн хэмжээгээр ургамлан нөмрөг, бэлчээрийн доройтол үүсэх	Байгаль орчны доройтол, цөлжилтийг бууруулах зорилгоор Монгол Улсын ерөнхийлөгчийн санаачилсан "Тэрбум мод" хөдөлгөөний хүрээнд Баяндалай суманд мод тарих ажлыг төлөвлөж, хэрэгжүүлэх	Баяндалай сум	ш	5.0	6000	30000.0	III болон IV улирал	MNS 6140:2010 Техникийн шаардлага, MNS 6254:2011 Мод, сөөгний суулгацыг бойжуулах. Ерөнхий шаардлага
2		Уурхайн кемп, уурхайн эдэлбэр газар дах модлог ургамлын усалгаа, арчилгааг зохион байгуулах	Уурхайн бүс	*	Дотоод зардлаар				
Нийт мян.төг			30000.0						

3.1.6. Амьтны аймагт учруулж болзошгүй сөрөг нөлөөллийг бууруулах арга хэмжээний төлөвлөгөө

Өмнийн говийн бүс нутгийн зэрлэг амьтад, тэдгээрийн амьдрах орчинд учирч болох шууд болон дам нөлөөллийг бууруулах зорилгоор дараах арга хэмжээнүүдийг авч хэрэгжүүлнэ.

Хүснэгт 3-7. Амьтны аймагт учруулж болзошгүй сөрөг нөлөөллийг бууруулах арга хэмжээнүүд

№	Гол болон болзошгүй сөрөг нөлөөлөл	Сөрөг нөлөөллийг арилгах, бууруулах арга хэмжээ	Сөрөг нөлөөллийн хамрах хүрээ	Хэмжих нэгж	Нэгжийн зардал, мян.төг	Тоо хэмжээ	Нийт зардал мян.төг	Хэрэгжих хугацаа, давтамж	Баримтлах эрх зүйн баримт бичиг
1		Уурхай орчимд тохиолдсон ховор амьтны бүртгэлийг хөтлөх	Уурхайн бүс	*	*	*	*	*	Ноён сумын байгаль орчны байцаагч болон байгаль
2		Автомат камерыг байршуулж зэрлэг амьтдыг бүртгэх, мэдээллийн сан үүсгэх	Ховор зүйлийн амьтдын зам дагуу	*	500.0	2.0	1000.0	Өвөл болон хаврын улиралд	



“ӨМНӨГОВЬ АЙМГИЙН НОЁН СУМЫН НУТАГТ БАЙРЛАХ “БАРУУН НОЁН УУЛ” НҮҮРСНИЙ УУРХАЙН 2026 ОНЫ БАЙГАЛЬ ОРЧНЫ МЕНЕЖМЕНТИЙН ТӨЛӨВЛӨГӨӨ

№	Гол болон болзошгүй сөрөг нөлөөлөл	Сөрөг нөлөөллийг арилгах, бууруулах арга хэмжээ	Сөрөг нөлөөллийн хамрах хүрээ	Хэмжих нэгж	Нэгжийн зардал, мян.төг	Тоо хэмжээ	Нийт зардал мян.төг	Хэрэгжих хугацаа, давтамж	Баримтлах эрх зүйн баримт бичиг
3		Төслийн талбай орчмын 5 км радиус дах ховордсон туруутан амьтдын ажиглалт судалгааг хийж, зурагжуулах	Ховор зүйлийн амьтдын зам дагуу	*			Дотоод зардлаар	Жилд 2 удаа	хамгаалагч нарын зөвлөмжийг үндэслэн зохион байгуулна
Нийт мян.төг			1000.0						

3.2. Нөхөн сэргээлтийн төлөвлөгөө

Уурхайн ахилт, бүтээн байгуулалт, зам талбайн шимт хөрсийг хуулж овоолго үүсгэж, стандартын дагуу хамгаалж эвдрэлд өртсөн газарт техникийн болон биологийн нөхөн сэргээлт хийх арга хэмжээнүүдийг авч хэрэгжүүлнэ.

Хүснэгт 3-8. Нөхөн сэргээлтийн арга хэмжээний төлөвлөгөө

№	Гол болон болзошгүй сөрөг нөлөөлөл	Сөрөг нөлөөллийг арилгах, бууруулах арга хэмжээ	Сөрөг нөлөөллийн хамрах хүрээ	Хэмжих нэгж	Нэгжийн зардал, мян.төг	Тоо хэмжээ	Нийт зардал мян.төг	Хэрэгжих хугацаа, давтамж	Баримтлах эрх зүйн баримт бичиг
1	Биологийн нөхөн сэргээлт	Шимт хөрсний овоолгыг салхины элэгдлээс хадгалж, хамгаалах зорилгоор олон наст ургамлыг тариалах	Уурхайн бүс	кг	10.0	400.0	4000.0	III болон IV улирал	MNS 5916:2008 "Газар шорооны ажлын үед шимт хөрс хуулалт, хадгалалт MNS 5917 : 2008 Уул уурхайн үйлдвэрлэлийн үйл ажиллагаагаар эвдэрсэн газрын нөхөн сэргээлт. Техникийн ерөнхий шаардлага
Нийт мян.төг			14000.0						



3.3. Биологийн олон янз байдал, дүйцүүлэн хамгаалах арга хэмжээний төлөвлөгөө

2022 онд “Эх монголын байгаль” ХХК-аар биологийн олон янз байдлын судалгаа, дүйцүүлэн хамгаалах ажлын төлөвлөгөөг хийж гүйцэтгүүлсэн. Уг ажлын хүрээнд Өмнөговь аймгийн Ноён сумын нутаг, Цагаан толгойн талыг сонгон авч дүйцүүлэн хамгаалах ажлын арга хэмжээг шат дараалалтай хэрэгжүүлэхээр төлөвлөсөн.

Хүснэгт 3-9. Биологийн олон янз байдал, дүйцүүлэн хамгаалах арга хэмжээний төлөвлөгөө

№	Гол болон болзошгүй сөрөг нөлөөлөл	Сөрөг нөлөөллийг арилгах, бууруулах арга хэмжээ	Сөрөг нөлөөллийн хамрах хүрээ	Хэмжих нэгж	Нэгжийн зардал, мян.төг	Тоо хэмжээ	Нийт зардал мян.төг	Хэрэгжих хугацаа, давтамж	Баримтлах эрх зүйн баримт бичиг
1	Цагаан толгойн талын амьтны амьдрах орчныг тэтгэх	Цагаан толгойн талын мэдрэгчээр ажилладаг худагт автомат камер байршуулж ажиглалт хийж, мэдээллийн сан үүсгэх	Цагаан толгойн талын ДХ талбай	*	Дотоод зардлаар			Жилийн турш	Биологийн олон янз байдлын судалгаа, дүйцүүлэн хамгаалах ажлын төлөвлөгөөний дагуу
2	Цагаан толгойн талын ургамлын аймаг, ургамлан бүрхэвчийг хамгаалах	Цагаан толгойн талд сухай тарих (талын гүний худагт түшиглэн)	Цагаан толгойн талын ДХ талбай	*	16.5	500	7250.0	III болон IV улиралд	Биологийн олон янз байдлын судалгаа, дүйцүүлэн хамгаалах ажлын төлөвлөгөөний дагуу
Нийт мян.төг			8250.0						

3.4. Нүүлгэн шилжүүлэх, нөхөн олговор олгох арга хэмжээний төлөвлөгөө

2022 онд уурхайн нөлөөллийн бүсийн 13 айлуудад бүрэн мэдээлэл өгч зөвлөлдсөний үндсэн дээр нүүлгэн шилжүүлэлт, эдийн засгийн нөхөн олговрын арга хэмжээг тодорхойлон хэрэгжүүлсэн. 2026 онд энэхүү арга хэмжээний хэрэгжилтийг хангаж ажиллана.

Хүснэгт 3-10. Нүүлгэн шилжүүлэлт, нөхөн олговрын арга хэмжээний төлөвлөгөө

№	Гол болон болзошгүй сөрөг нөлөөлөл	Сөрөг нөлөөллийг арилгах, бууруулах арга хэмжээ	Сөрөг нөлөөллийн хамрах хүрээ	Хэрэгжих хугацаа, давтамж	Баримтлах эрх зүйн баримт бичиг
1	13 айл	Нүүлгэн шилжүүлэлт, нөхөн олговрын арга хэмжээг авч хэрэгжүүлсэн, 2026 онд үргэлжлүүлэн хэрэгжилтийг хангаж ажиллана.	Уурхайн нөлөөллийн бүсд хамрагдсан айл өрхүүд	Төслийн үйл ажиллагааны явцад тогтмол	Байгаль орчинд нөлөөлөх байдлын тухай хууль, Засгийн газрын 2023 оны 02 дугаар сарын 08-ны өдрийн 58 дугаар тогтоолоор батлагдсан “Байгаль орчны нөлөөллийн үнэлгээний тухай” журам
Нийт мян.төг					-

3.5. Түүх, соёлын өвийг хамгаалах арга хэмжээний төлөвлөгөө

“Хур эрдэнэ баялаг” ХХК-ийн “Баруун ноён уул” нүүрсний уурхайн лицензийн талбайд 2012 онд “Шинжлэх Ухааны Академи Археологийн Хүрээлэн” археологийн хайгуул хийгдэж, археологийн олдвор илрээгүй болно.

2023 оны 4 болон 6-р саруудад Палеонтологийн хайгуул судалгааны ажил, Угсаатан зүйн авран хамгаалах, тандан судалгааны ажил хийгдсэн. Төслийн талбайд хайгуулын шатанд археологийн судалгааны үр дүнд дараах 6 дурсгал төслийн талбай орчимд тэмдэглэгдсэн байна. Эдгээр дурсгалуудаас №5 дугаартай дугуй булш лицензийн талбай дотор байгаа бөгөөд тухайн дурсгал орчимд одоогоор ямар нэг үйл ажиллагаа явуулаагүй бөгөөд №5 дугуй булшийг хашиж хамгаалан тэмдэгжүүлсэн. Цаашид хашааны бүрэн бүтэн байдлыг ханган ажиллана.

Хүснэгт 3-11. Түүх, соёлын өвийг хамгаалах арга хэмжээний төлөвлөгөө

№	Нөлөөлөлд өртөх түүх, соёлын өв	Хамгаалах арга хэмжээ	Арга хэмжээний цар хүрээ	Тоо хэмжээ	Нэгжийн зардал, мян.төг	Нийт зардал мян.төг	Хэрэгжих хугацаа, давтамж	Баримтлах эрх зүйн баримт бичиг



“ӨМНӨГОВЬ АЙМГИЙН НОЁН СУМЫН НУТАГТ БАЙРЛАХ “БАНУУН НОЁН УУЛ” НҮҮРСНИЙ УУРХАЙН 2026 ОНЫ БАЙГАЛЬ ОРЧНЫ МЕНЕЖМЕНТИЙН ТӨЛӨВЛӨГӨӨ

1	Дугуй булш	Хашаа болон тэмдэг тэмдэглэгээний бүрэн бүтэн байдлыг хангах	Уурхайн бүс	*	Дотоод зардлаар	Жилд 1 удаа	Соёлын өвийг хамгаалах тухай хууль
Нийт мян.төг			-				

3.6. Осол, эрсдэлийн менежментийн төлөвлөгөө

Хүснэгт 3-12. Осол, эрсдэлийн менежментийн төлөвлөгөө

№	Болзошгүй аюул, осол эрсдэл	Урьдчилан сэргийлэх, хамгаалах арга хэмжээ	Арга хэмжээний цар хүрээ	Тоо хэмжээ	Нэгжийн зардал, мян.төг	Нийт зардал мян.төг	Хэрэгжих хугацаа, давтамж	Баримтлах эрх зүйн баримт бичиг
1	Шатах тослох материал асгарах	Аюултай хог хаягдал цуглуулах талбайд шатах тослох шингэн асгархаас сэргийлж подон байршуулах	Засвар үйлчилгээний хэсэг	4	700.0	2800.0	Тогтмол	Химийн хорт бодис аюултай бодисын тухай хууль
2		ШТМ алдагдсан үед шингээгч, саармагжуулагч багцыг байршуулах		4	600.0	2400.0	Тогтмол	
3	Гал түймэр	Төслийн талбайд гал түймрээс сэргийлэх, багаж хэрэгсэл хамгаалах хувцасыг бэлэн байдалд байрлуулах	Үйл ажиллагаа явуулж буй бүх барилга байгууламж	*	Хөдөлмөр аюулгүй байдал эрүүл ахуйн үйл ажиллагааны зардал		Тогтмол	Галын аюулгүй байдлын тухай хууль, Гамшгаас хамгаалах тухай хууль
4		Галын сургалт, семинар орох	Ажилчдад	*			Жилд 1 удаа	
5	Аюултай бодисын асгаралтын үеийн төлөвлөгөө гаргах	Асгаралтын үед авч хэрэгжүүлэх хариу арга хэмжээний төлөвлөгөөг боловсруулан дотооддоо батлуулах, хэрэгжүүлэх, хариуцсан ажилтнуудад танилцуулан үүрэгжүүлэх	Инженер техникийн ажилчдад	*	Үйл ажиллагааны зардал			
Нийт мян.төг			5200.0					



3.7. Хог хаягдлын менежмент төлөвлөгөө

Хүснэгт 3-13. Хог хаягдлын менежмент төлөвлөгөө

№	Хог хаягдлын ангилал	Сөрөг нөлөөллийг буруулах арга хэмжээ	Сөрөг нөлөөллийн хамрах хүрээ	Хэмжих нэгж	Нэгжийн зардал мян.төг	Тоо хэмжээ	Нийт зардал мян.төг	Хэрэгжих хугацаа, давтамж	Баримтлах эрх зүйн баримт бичиг
1	Ахуйн хог хаягдал	Уурхайн ойр орчимд гадна орчны цэвэрлэгээг хийх	Уурхайн бүс	ш	1000.0	2.0	2000.0	14 хоногт 1 удаа	Хог хаягдлын тухай хууль
2		Хог хаягдлын ангилан ялгалтыг сайжруулах сургалтыг ажилчдад хүргэж, кемп, амралтын гэрүүдэд ангилан ялгах хогийн сав байршуулах,		ш	45.0	120.0	5400.0	Тогтмол	
3		Гадаа байрлах ангилан ялгах хогийн савны засвар үйлчилгээг хийх		ш	2000.0	1.0	2000.0	Жилд 1 удаа	
4		Ахуйн цэвэрлэх байгууламжаас гарч буй саарал усыг бүртгэж, улирал бүр саарал усанд шинжилгээ хийлгэх		ш	200.0	4.0	800.0	Жилд 4 удаа	
5		Энгийн хог хаягдлыг ОНӨААТҮГ-т гэрээний дагуу нийлүүлэх		ш	Дотоод зардлаар		Тогтмол		
6	Аюултай хог хаягдал	Техникийн ашигласан тос маслыг шаардлага хангасан нөхцөлд түр цуглуулан, мэргэжлийн байгууллагад гэрээний үндсэн дээр нийлүүлэх	Аюултай хог хаягдал цуглуулах талбай	Аюултай хог хаягдал үүсэх бүсд	Гэрээний үндсэн дээр		Үйл ажиллагааны явцад	Хог хаягдлын тухай хууль	
7		Аюултай хог хаягдлыг нийлүүлэгч болон гэрээт компанид нийлүүлэх			Гэрээний үндсэн дээр				
8		Аюултай хог хаягдлын дагалдах бичиг, бүртгэлийг тогтмол хөтлөх			Дотоод зардлаар		Тогтмол		
Нийт мян.төг					10400.0				

3.8. Орчны хяналт шинжилгээний хөтөлбөр

Хүснэгт 3-14. Орчны хяналт шинжилгээний хөтөлбөр

№	Хяналт шинжилгээ хийх цэгүүд	Дээж авах цэгийн тоо	Дээж авах байршил	Хугацаа давтамж	Нэгжийн зардал, мян.төг	Нийт зардал мян.төг	Баримтлах эрх зүйн баримт бичиг
АГААРЫН ЧАНАР							
1	Агаарын тоосонцорын шинжилгээ, Дуу чимээ, физик бохирдлыг хэмжих SO ₂ , NO ₂	4	Уулын карьер, гаалийн хяналтын талбай, орон нутгийн зам, кемп орчим	Жил бүрийн II, IV улиралд, хөндлөнгийн хяналтаар	500.0	2000.0	<ul style="list-style-type: none"> • Агаарын чанар техникийн ерөнхий шаардлага MNS 4585: 2016 • MNS 3113:1981. Агаар мандлын бохирдлыг хэмжих аргачлалын ерөнхий шаардлага, • MNS 5061:2001. Нүүрс Хүчлийн хий-CO₂ тодорхойлох эзэлхүүний арга, • MNS 0012-1-015:1987. Чимээ шуугиан-Ажлын байрны чимээ шуугианыг хэмжих арга, • MNS0017.2.5.11-1998. Азотын давхар исэл
2	Агаарын тоос тоосонцорын мониторинг	4		Дотоод хяналтын багажаар сар бүр	Дотоод зардлаар		
УСАН ОРЧИН							
1	Ундны усны ерөнхий химийн шинжилгээ (pH, Ca ²⁺ , Mg ²⁺ , H ₄ ⁺ , Na ⁺ , K ⁺ , Fe ³⁺ , SO ₄ ²⁻ , CO ₃ , Cl ⁻ , NO ₂ ⁻ , NO ₃ ⁻)	3	Унд ахуйн худаг-1 болон худаг-2, шүүрлийн ус	Жил бүрийн II, IV улиралд, хөндлөнгийн хяналтаар, I, III улиралд дотоод хяналтаар	300.0	900.0	<ul style="list-style-type: none"> • Ундны усны, эрүүл ахуйн шаардлага, чанар, аюулгүй байдлын үнэлгээ MNS 900: 2018 • Усны тухай хууль • MNS 6148:2010 Газрын доорх ус бохирдуулагч бодис, элементийн зөвшөөрөгдөх дээд хэмжээ стандарт MNS 4943:2008 Хүрээлэн буй орчинд
2	Бактерлиогийн шинжилгээ (нийт нянгийн тоо, гэдэсний бүлгийн нян, халуунд тэсвэртэй гэдэсний бүлгийн нян)	2	Унд ахуйн худаг-1 болон худаг-2	Жил бүрийн II, IV улиралд, хөндлөнгийн хяналтаар	100.0	200.0	

“ӨМНӨГОВЬ АЙМГИЙН НОЁН СУМЫН НУТАГТ БАЙРЛАХ “БАНУУН НОЁН УУЛ” НҮҮРСНИЙ УУРХАЙН 2026 ОНЫ БАЙГАЛЬ ОРЧНЫ МЕНЕЖМЕНТИЙН ТӨЛӨВЛӨГӨӨ

№	Хяналт шинжилгээ хийх цэгүүд	Дээж авах цэгийн тоо	Дээж авах байршил	Хугацаа давтамж	Нэгжийн зардал, мян.төг	Нийт зардал мян.төг	Баримтлах эрх зүйн баримт бичиг
3	Усан дахь хүнд элементийн шинжилгээ	3	Унд ахуйн худаг-1 болон худаг-2, шүүрлийн ус		100.0	300.0	нийлүүлэх цэвэршүүлсэн бохир ус. Ерөнхий шаардлага
4	Хаягдал усны шинжилгээ	1	Цэвэрлэх байгууламж		100.0	100.0	
5	Худгийн усны түвшин хэмжилт	-	Малчны 7 ш гар худагт	Сард 1 удаа	Дотоод зардлаар		
ХӨРСӨН БҮРХЭВЧ							
1	Хөрсний хими, физик ерөнхий шинж (рН, давс, ЦДЧ, Ялзмагийн агууламж, СаСО3, хөрсний механик бүрэлдэхүүн)	3	Шимт хөрсний овоолго, зам дагуу эрүүл хөрс, хөрсний овоолгын зүүн талд	Жил бүрийн II, IV улиралд, хөндлөнгийн хяналтаар	100.0	300.0	<ul style="list-style-type: none"> • Хөрс бохирдуулагч бодис, элементүүдийн зөвшөөрөгдөх дээд хэмжээ MNS 5850:2019 • Хөрсний шинжилгээний дээж авах ерөнхий шаардлага MNS 3298:1990 • MN2305: 1995 Хөрс. Дээж авах, савлах, тээвэрлэх, хадгалах журам. • MNS 6341: 2012 Хөрсний чанар. Хөрсөнд эрүүлзүйн нян судлалын шинжилгээ хийх арга • MNS 5367 : 2004 Хөрс. Гэдэсний бүлгийн нян, гэдэсний бүлгийн халуун даадаг нян болон байж болох E.Coli-г илрүүлэх арга
2	Хүнд металлын шинжилгээ (33 элементээр)	5	ШТС, засвар үйлчилгээний төв, хогийн цэг, авто зогсоол, уурхайн кемп		100.0	500.0	
3	Бактериологийн шинжилгээ (нийт нянгийн тоо, гэдэсний бүлгийн нян, халуунд тэсвэртэй гэдэсний бүлгийн нян)	2	Хогийн цэг, цэвэрлэх байгууламж		100.0	200.0	
УРГАМЛАН БҮРХЭВЧ							
1	Ургамлын төрөл, зүйл, бүрхэц, түүний хомсдолт, доройтлын зэрэглэл, төрөл	4	Шимт хөрсний овоолго, зам дагуу эрүүл хөрс, овоолгын	Жил бүрийн II, IV улиралд, хөндлөнгийн хяналтаар	100.0	400.0	<ul style="list-style-type: none"> • MNS ISO 11269-1:2002, Хөрсний чанар. Хөрсний ургамлын бохирдолтын нөлөөллийг тодорхойлох. 1, 2-р хэсэг



“ӨМНӨГОВЬ АЙМГИЙН НОЁН СУМЫН НУТАГТ БАЙРЛАХ “БАНУУН НОЁН УУЛ” НҮҮРСНИЙ УУРХАЙН 2026 ОНЫ БАЙГАЛЬ ОРЧНЫ МЕНЕЖМЕНТИЙН ТӨЛӨВЛӨГӨӨ

№	Хяналт шинжилгээ хийх цэгүүд	Дээж авах цэгийн тоо	Дээж авах байршил	Хугацаа давтамж	Нэгжийн зардал, мян.төг	Нийт зардал мян.төг	Баримтлах эрх зүйн баримт бичиг
	зүйлийн тоо, дундаж өндөр, биомасс		зүүн талд мод үржүүлгийн талбай				• MNS 5546:2005 Бэлчээрийн газрын хөрсний элэгдэл эвдрэл, ургамлын талхагдлыг тогтоох ерөнхий шаардлага.
2	Ургамлын мониторинг тогтмол хийх цэгүүдийг тогтоох		Уурхайн эдэлбэр газарт эвдрэлд өртөөгүй хэсэг, кемп орчим гм шаардлагатай цэгүүдэд	Дотооддоо			
АМЬТНЫ АЙМАГ							
1	Амьтны төрөл, зүйлийн бүрэлдэхүүн, тоо, толгой, тархалт, байршил		Төслийн талбайн нөлөөллийн бүс	Жил бүрийн II, IV улиралд, хөндлөнгийн хяналтаар	100.0	400.0	Амьтан судлалын нийтлэг арга зүйг хэрэглэнэ
Нийт мян.төг					5300.0		

3.9. Тухайн жилийн байгаль орчны менежментийн төлөвлөгөөг хэрэгжүүлэх удирдлага зохион байгуулалтын төлөвлөгөө

Хүснэгт 3-15. Тухайн жилийн байгаль орчны менежментийн төлөвлөгөөг хэрэгжүүлэх удирдлага зохион байгуулалтын төлөвлөгөө

№	Төлөвлөсөн арга хэмжээ	Урьдчилан тооцсон төсөв мян.төг	Хариуцсан албан тушаалтан
1	Байгаль орчныг хамгаалах тэмдэглэлт өдрүүдийг Ноён, Баяндалай сумдын ЕБС-ын сурагчид болон иргэдийг хамруулан тэдний экологийн боловсролыг нэмэгдүүлэх ажлыг зохион байгуулах	2000.0	Байгаль орчны мэргэжилтэн
2	Байгаль орчныг хамгаалах төлөвлөгөө, орчны хяналт шинжилгээний хөтөлбөрийг хэрэгжүүлэх арга хэмжээг төлөвлөсөн хугацаанд нь хийж гүйцэтгэх ба биелэлтийг жил бүр дүгнэж, дүнг байгаль орчны хяналтын байгууллагад хүргүүлж байх	Дотоод зардлаар	



“ӨМНӨГОВЬ АЙМГИЙН НОЁН СУМЫН НУТАГТ БАЙРЛАХ “БАРУУН НОЁН УУЛ” НҮҮРСНИЙ УУРХАЙН 2026 ОНЫ БАЙГАЛЬ ОРЧНЫ МЕНЕЖМЕНТИЙН ТӨЛӨВЛӨГӨӨ

3	Осол, эрсдэл, түүнээс хамгаалах талаар сургалтыг зохион байгуулах	Дотоод зардлаар	
4	Орчны хяналт шинжилгээний ажил хийж гүйцэтгэх, мэдээлэл цуглуулах, мэдээллийн сан үүсгэх нарийвчилсан арга зүй, журам боловсруулан уурхайн захирлын тушаалаар батлуулан мөрдөж ажиллах	Дотоод зардлаар	
Нийт мян.төг			2000.0

3.10. Тухайн жилийн байгаль орчныг хамгаалах төлөвлөгөөний биелэлтийг нөлөөллийн бүсийн оршин суугчдад тайлагнах төлөвлөгөө

Хүснэгт 3-16. Тухайн жилийн байгаль орчныг хамгаалах төлөвлөгөөний биелэлтийг нөлөөллийн бүсийн оршин суугчдад тайлагнах төлөвлөгөө

№	БОМТ-ний биелэлтийг оролцогч талуудад тайлагнах	Тайлагнах хэлэлцүүлэх	Мэдээний агуулга	Хугацаа	Зохион байгуулах газар	Төсөв мян.төг
1	Өмнөговь аймгийн БОАЖГ	Илтгэл	Тухайн жилийн БОМТ-ний биелэлт	Жил бүрийн 11 сард	Өмнөговь аймаг Даланзадгад хот	2000.0
2	Өмнөговь аймгийн Ноён сумын иргэд, байгаль хамгаалагч	Илтгэл	Тухайн жилийн БОМТ-ний биелэлт	Жил бүрийн 11 сард	Өмнөговь аймаг Ноён сум	2000.0
3	Ноён сумын байгаль орчны байцаагч болон байгаль хамгаалагчид шаардлагатай мэдээ тайланг хүргүүлэх	Танилцуулга	Мэдээ тайлангууд	Сар бүр	Өмнөговь аймаг Ноён сум	Дотоод зардлаар
Нийт мян.төг						4000.0

3.11. 2026 оны байгаль орчны менежментийн төлөвлөгөөнд зарцуулах нийт зардал

Хүснэгт 3-17. 2026 оны байгаль орчны менежментийн төлөвлөгөөний зардал

№	Зардлын утга	Нийт зардал мян.төг
1	Сөрөг нөлөөллөөс урьдчилан сэргийлэх, бууруулах арга хэмжээний төлөвлөгөөний зардал	46574.06
2	Нөхөн сэргээлтийн төлөвлөгөөний зардал	14000.0
3	Биологийн олон янз байдлыг дүйцүүлэн хамгаалах арга хэмжээний төлөвлөгөөний зардал	8250.0
4	Нүүлгэн шилжүүлэх, нөхөн олговор олгох арга хэмжээний төлөвлөгөөний зардал	-



**“ӨМНӨГОВЬ АЙМГИЙН НОЁН СУМЫН НУТАГТ БАЙРЛАХ “БАРУУН НОЁН УУЛ” НҮҮРСНИЙ УУРХАЙН 2026 ОНЫ БАЙГАЛЬ ОРЧНЫ МЕНЕЖМЕНТИЙН
ТӨЛӨВЛӨГӨӨ**

5	Түүх соёлын өвийг хамгаалах	-
6	Осол эрсдэлийн менежментийн төлөвлөгөөний зардал	5200.0
7	Хог хаягдлын менежментийн зардал	10400.0
8	Орчны хяналт шинжилгээний ажлын зардал	5300.0
9	Удирдлага зохион байгуулалтын төлөвлөгөөний зардал	2000.0
10	Тухайн жилийн байгаль орчныг хамгаалах төлөвлөгөөний биелэлтийг нөлөөллийн бүсийн оршин суугчдад тайлагнах төлөвлөгөөний зардал	4000.0
Нийт зардал мян.төг		95724.0



ДҮГНЭЛТ

Төсөл хэрэгжүүлэгч “Хур Эрдэнэ Баялаг” ХХК нь 2013 онд уул уурхайн олборлолтын үйл ажиллагаа явуулахаар үүсгэн байгуулагдсан Монгол улсын 9019071068 тоот улсын бүртгэлийн дугаартай, 100% БНХАУ-ын хөрөнгө оруулалтай аж ахуйн нэгж юм.

Төсөл хэрэгжүүлэгч нь MV-017301 тоот ашигт малтмал ашиглах тусгай зөвшөөрлийг эзэмшдэг ба өөр чиглэлээр үйл ажиллагаа явуулаагүй, зөвхөн энэ төсөл дээр төвлөрөн ажиллаж байгаа юм.

Уурхай нь одоогийн байдлаар 14/14 хоногийн уртын ээлжинд бүрэн шилжиж өдөр, шөнө 12 цагаар үргэлжлэх 2 ээлжээр ажиллаж байна. Ээлжинд цэвэр ажлын 10 цаг ажиллах буюу цаг ашиглалтын коэффициент 0.83 байна.

Жилд баяр ёслол, амралтын өдрүүд, төлөвлөгөөт засвар, цаг ашиглалтын коэффициент 0.83 байна. Жилд баяр ёслол, амралтын өдрүүд, төлөвлөгөөт засвар, цаг агаарын болзошгүй саатлаас шалтгаалж цэврээр 330 хоног ажиллахаар ТЭЗҮ-д тооцоолсон.

2026 онд байгаль орчныг хамгаалах, сөрөг нөлөөллийг бууруулах чиглэлээр нэн тэргүүнд тавих зорилтот ажлууд нь компаний байгаль орчны бодлого удирдлагын тогтолцоог бий болгох, хог хаягдлын менежментийн сайжруулах ажлуудыг зорилт болгон ажиллана.

2026 оны байгаль орчны менежментийн төлөвлөгөөнд 95,724,000 төгрөг зарцуулахаар төлөвлөлөө.


ХАВСРАЛТ

1. Аж ахуйн нэгжийн гэрчилгээ-1
2. Ашигт малтмалын тусгай зөвшөөрөл-3
3. Техник эдийн засгийн үндэслэл-7
4. БОННУ нүүр-13

Хавсралт 1. Аж ахуй нэгжийн гэрчилгээ

УБ-2

Монгол Улсын Засгийн газрын
2004 оны 20 дугаар тогтоолоор баталсан

 **МОНГОЛ УЛС**
УЛСЫН БҮРТГЭЛИЙН ГЭРЧИЛГЭЭ

2013.02.04 № 000048128 9019071068
/ Бүртгэсэн өн сар өдөр / */ Улсын бүртгэлийн дугаар /*

5671833
/ Регистрийн дугаар /

Хур эрдэнэ байлаг Гадаадын хөрөнгө оруулалттай хязгаарлагдмал
/ Хуулийн этгээдийн нэр, харуулгын хэлбэр / *хариуцлагатай компани*


Дүрэм
/ Үүсэн байгуулах баримт бичиг /

Тушаал Г/253 2013.01.15
/ шийдвэрийн нэр / */ дугаар /* */ он сар өдөр /*

4610 Гадаад худалдаа
/ код / */ Үндсэн эрхлэх үйл ажиллагааны чиглэл /*

13.01.25~15.01.25 1 139,500.00
/ хувьцаа / */ гишүүдийн тоо /* */ өөрийн хөрөнгийн хэмжээ, мөнгөн тэвгээгээр /*

Улаанбаатар, Сүхбаатар, 5-р хороо, үндсэн хуулийн гудамж, Их үйлсийн эрэлд ХХК-ийн байр 108 тоот.
Утас1: 91612618, Утас2: Факс
/ хуулийн этгээдийн албан ёсны хөж /



Улсын бүртгэлийн ерөнхий
газрын Бүртгэлийн газар
/ бүртгэсэн байгууллагын нэр /

**“ӨМНӨГОВЬ АЙМГИЙН НОЁН СУМЫН НУТАГТ БАЙРЛАХ “Баруун ноён уул” НҮҮРСНИЙ
УУРХАЙН 2026 ОНЫ БАЙГАЛЬ ОРЧНЫ МЕНЕЖМЕНТИЙН ТӨЛӨВЛӨГӨӨ**


Харилцах дансны бүртгэл			
Харилцагч банкны нэр	Дансны төрөл	Дансны дугаар	Бүртгэсэн ажилтан тэмдэг
Хайрлалын банк	Валютын	10450059385	Э.Орванбилэг

Хуулийн этгээдийн үүсгэн байгуулах баримт бичигт оруулсан нэмэлт өөрчлөлттэй бүртгэл			
Д/д	Нэмэлт өөрчлөлттэй агуулга	Бүртгэсэн	
		Огноо	Ажилтан тэмдэг
1	GENG овоотой ХИВ-г захирал-р томилсныг бүртгэв.	2013.02.04	Э.Орванбилэг
2	Хувь нийлүүлэгчээс 3 хэмээдэг, 0 хасагдаж үүсгэн байгуулагчийн тоо нийт 4 болж өөрчлөгдсөнийг бүртгэв.	2013.06.14	Э.Орванбилэг
3	Хувьдлага хэргийн Банк банкны 404212547 тоот өмчлөлийн банкныг бүртгэв. Хувьдлага хэргийн Банк банкны 404212548 тоот өмчлөлийн банкныг бүртгэв. Хувьдлага хэргийн Банк банкны 404212549 тоот өмчлөлийн банкныг бүртгэв.	2013.07.22	Э.Мөнхтөв
5	Өмчийн хөрөнгийн хэмжээг 1626900 мн төв-р нэмэгдэж нийт 1766400 мян.төг болсон өөрчлөлттэй бүртгэв.	2014.04.15	Э.Мөнхтөв
6	Ажиллах хугацааг 2014.09.15-ний өдрөөс 2017.01.25-ний өдөр хүртэл өргөснийг бүртгэв.	2014.05.15	Э.Орванбилэг
7	Ажиллах хугацааг 2017.11.25-ний өдрөөс 2019.01.25-ний өдөр хүртэл өргөснийг бүртгэв.	2016.12.05	Э.Орванбилэг
8	УИХ, өөслөлийн ҮАД-г захирал-р томилсныг бүртгэв.	2017.05.19	Х.Сүхбат
9	Ажиллах хугацааг 2019.01.25-ний өдрөөс 2021.05.25-ний өдөр хүртэл өргөснийг бүртгэв.	2019.04.07	Г.Алтай
10	Улаанбаатар, Сүхбаатар, 3-р хороо, 5 хороолол, "Номуун хотон" ЭЗ-р байр 152 тоот Утас1 85956668, Утас2, Факс хаягийг шинээр бүртгэв. 0899 Ашигт малтмал ашиглалт /2043 04 17 хүртэл/ эрхлэх үйл ажиллагааг шинээр бүртгэв. 4830 Арто мах, снж, салбар, эд өмчийн худалдаа эрхлэх үйл ажиллагааг шинээр бүртгэв. 4927 Яамаг машиндөл ачаа тээвэрлэх эрхлэх үйл ажиллагааг шинээр бүртгэв. 7821 Гэрээгээр ажиллагааг эрхлэх үйл ажиллагааг шинээр бүртгэв. 7710 Хувьдлага хэргийн банкныг, төмөр төхөөрөмжийн туршид эрхлэх үйл ажиллагааг шинээр бүртгэв. 8210 Уул уурхайн төмөр төхөөрөмж, автотээвэр агуулах эрхлэх үйл ажиллагааг шинээр бүртгэв.	2019.08.08	Г.Алтай
14	Зөвлөх DONG XIANGRUI-г Гүйцэтгэх захирал-р томилсныг бүртгэв.	2019.08.08	Г.Алтай
15	Үйл ажиллагааг эрхлэх хугацааг хураагуур болгов.	2021.05.24	Э.Орванбилэг
16	Өмчийн өмчлөлч 2 иргэн бүртгэв.	2021.05.24	Э.Орванбилэг

Энэхүү гэрчилгээг хуурамчаар үйлдсэн этгээдэд Монгол Улсын хуулийн дагуу хариуцахаг хүтээлгэнэ.
Улсын бүртгэлийн гэрчилгээг засвартай бол хүчингүй.



Хавсралт 2. Тусгай зөвшөөрлийн хуулбар



АШИГТ МАЛТМАЛЫН ГАЗАР


АШИГТ МАЛТМАЛ АШИГЛАЛТЫН ТУСГАЙ
ЗӨВШӨӨРӨЛ


Дугаар *MV-017301*

Ашигт малтмалын тухай Монгол Улсын хуулийн 26 дугаар зүйлийг үндэслэн

Өмнөговь аймаг /хот/-ийн
Ноён сум /дүүрэг/-ын
Баруун ноён уул нэртэй газарт орших
1085.20 гектар талбай бүхий уурхайн талбайд
хуульд заасан нөхцөл, шаардлагын дагуу ашигт малтмал ашиглахыг
зөвшөөрч улсын бүртгэлийн 9019031059 тоот гэрчилгээтэй
“Либодивинсвэй ресорсез” ХХК -д
энэхүү тусгай зөвшөөрлийг 2043.04.17 дуустал
хугацаагаар олгов.








Тусгай зөвшөөрөл хавсралтгүй бол хүчингүй.

КАДАСТРЫН ХЭЛТСИЙН ДАРГЫН
ҮҮРГИЙГ ТҮР ОРЛОН ГҮЙЦЭТГЭГЧ  Н.ЧИНБААТАР



2013 оны 4 сарын 17 өдөр
Улаанбаатар хот

**“ӨМНӨГОВЬ АЙМГИЙН НОЁН СУМЫН НУТАГТ БАЙРЛАХ “БАНУУН НОЁН УУЛ” НҮҮРСНИЙ
УУРХАЙН 2026 ОНЫ БАЙГАЛЬ ОРЧНЫ МЕНЕЖМЕНТИЙН ТӨЛӨВЛӨГӨӨ**

Дэс дугаар	Тусгай зөвшөөрөлд орох өөрчлөлтийн үндэслэл	Огноо, гарын үсэг, тэмдэг
001-NM	<ul style="list-style-type: none"> Бүртгэв: Ашиглалтын тусгай зөвшөөрөл олгосон 2013.04.17, дуусах хугацаа 2043.04.17 Тусгай зөвшөөрлийн 1 дахь/дэх жилийн төлбөрийг төлөв Кадастрын хэлтсийн даргын 2013.04.15-ний 173 тоот шийдвэр 	2013-04-17 
002-TF	<ul style="list-style-type: none"> Бүртгэв: Тусгай зөвшөөрлийг 9019071068 тоот улсын бүртгэлийн дугаартай Хур эрдэнэ баялаг ХХК-д шилжүүлэх Кадастрын хэлтсийн даргын 2014.01.24-ний 26 тоот шийдвэр 	2014-01-24 
003-FE	<ul style="list-style-type: none"> Бүртгэв: Тусгай зөвшөөрлийн 2 дахь/дэх жилийн төлбөрийг төлөв. Хугацаа 2014.04.17 – 2015.04.17 хүртэл 	2014-04-10 
004-FE	<ul style="list-style-type: none"> Бүртгэв: Тусгай зөвшөөрлийн 3 дахь/дэх жилийн төлбөрийг төлөв. Хугацаа 2015.04.17 – 2016.04.17 хүртэл 	2015-03-02 
005-FE	<ul style="list-style-type: none"> Бүртгэв: Тусгай зөвшөөрлийн 4 дахь/дэх жилийн төлбөрийг төлөв. Хугацаа 2016.04.17 – 2017.04.17 хүртэл 	2016-03-17 
006-FE	<ul style="list-style-type: none"> Бүртгэв: Тусгай зөвшөөрлийн 5 дахь/дэх жилийн төлбөрийг төлөв. Хугацаа 2017.04.17 – 2018.04.17 хүртэл 	2017-05-31 
007-FE	<ul style="list-style-type: none"> Бүртгэв: Тусгай зөвшөөрлийн 6 дахь/дэх жилийн төлбөрийг төлөв. Хугацаа 2018.04.17 – 2019.04.17 хүртэл 	2018-04-16 

**“ӨМНӨГОВЬ АЙМГИЙН НОЁН СУМЫН НУТАГТ БАЙРЛАХ “БАНУУН НОЁН УУЛ” НҮҮРСНИЙ
УУРХАЙН 2026 ОНЫ БАЙГАЛЬ ОРЧНЫ МЕНЕЖМЕНТИЙН ТӨЛӨВЛӨГӨӨ**



**ТУСГАЙ ЗӨВШӨӨРЛИЙН ГЭРЧИЛГЭЭНИЙ
1 ДҮГЭЭР ХАВСРАЛТ**
Тусгай зөвшөөрлийн гэрчилгээгүй бол хүчингүй.

MV-017301


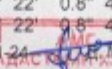
Дэс дугаар	Тусгай зөвшөөрөлд орох өөрчлөлтийн үндэслэл	Огноо, гарын үсэг, тэмдэг
008-FE	• Бүртгэв: Тусгай зөвшөөрлийн 7 дахь/дэх жилийн төлбөрийг төлөв. Хугацаа 2019.04.17 – 2020.04.17 хүртэл	2019-04-22
009-FE	• Бүртгэв: Тусгай зөвшөөрлийн 8 дахь/дэх жилийн төлбөрийг төлөв. Хугацаа 2020.04.17 – 2021.04.17 хүртэл	 2020.11.09
010-FE	• Бүртгэв: Тусгай зөвшөөрлийн 9 дахь/дэх жилийн төлбөрийг төлөв. Хугацаа 2021.04.17 – 2022.04.17 хүртэл	 2021.05.12
011-FE	• Бүртгэв: Тусгай зөвшөөрлийн 10 дахь/дэх жилийн төлбөрийг төлөв. Хугацаа 2022.04.17 – 2023.04.17 хүртэл	 2022.03.31
012-FE	• Бүртгэв: Тусгай зөвшөөрлийн 11 дахь/дэх жилийн төлбөрийг төлөв. Хугацаа 2023.04.17 – 2024.04.17 хүртэл	 2023.04.10
013-FE	• Бүртгэв: Тусгай зөвшөөрлийн 12 дахь/дэх жилийн төлбөрийг төлөв. Хугацаа 2024.04.17 – 2025.04.17 хүртэл	 2023.03.22




**ТУСГАЙ ЗӨВШӨӨРЛИЙН ГЭРЧИЛГЭЭНИЙ
2 ДУГААР ХАВСРАЛТ**

MV-017301

Тусгай зөвшөөрлийн гэрчилгээгүй бол хүчингүй.

Дэс дугаар	Тусгай зөвшөөрөлд орох өөрчлөлтийн үндэслэл	Хүчин төгөлдөр талбайн хэмжээ /га/	Хасагдах талбайн хэмжээ /га/	Тусгай зөвшөөрлийн талбайн солбицлууд, огноо, гарын үсэг, тэмдэг		
				#	Уртраг	Өргөрөг
001-NM	<ul style="list-style-type: none"> Ашиглалтын тусгай зөвшөөрлийг анх олгосон 2013.04.17 	1085.2 Га	0 Га	1	102° 23' 4.9" 43° 6' 0.26"	
				2	102° 23' 4.9" 43° 5' 29.58"	
				3	102° 30' 0.89" 43° 5' 29.58"	
				4	102° 30' 0.89" 43° 5' 1.29"	
				5	102° 22' 0.8" 43° 5' 1.31"	
				6	102° 22' 0.8" 43° 6' 0.26"	
				2013-04-17  Д. Мянмарсүрэн ХТХ0050		
002-TF	<ul style="list-style-type: none"> Тусгай зөвшөөрлийг 9019071068 тоот улсын бүртгэлийн дугаартай Хур эрдэнэ баялаг ХХК-д шилжүүлэх Шийдвэрийн огноо: 2014.01.24 	1085.2 Га	0 Га	1	102° 23' 4.9" 43° 6' 0.26"	
				2	102° 23' 4.9" 43° 5' 29.58"	
				3	102° 30' 0.89" 43° 5' 29.58"	
				4	102° 30' 0.89" 43° 5' 1.29"	
				5	102° 22' 0.8" 43° 5' 1.31"	
				6	102° 22' 0.8" 43° 6' 0.26"	
				2014-01-24  Д. Мянмарсүрэн ХТХ0050		


Хавсралт 3. 2025 онд үйл ажиллагаа явуулаагүй талаарх тодорхойлолт



**ӨМНӨГОВЬ АЙМАГ
НОЁН СУМЫН ЗАСАГ ДАРГА**
1 дүгээр баг, Ноён сум, Өмнөговь аймаг, 46141
Утас: 98181155,
Цахим шуудан: Noyon.zdtg.2016@gmail.com

2025.10.16 № 01/262
танай _____-ны № _____-т

┌ **ӨМНӨГОВЬ АЙМАГ** ┐
БАЙГАЛЬ ОРЧНЫ ГАЗАРТ └

Тус суманд Хур-Эрдэнэ Баялаг ХХК нь 2025 оны
10 дугаар сарын 16-ны өдрийн байдлаар үйл ажиллагаа
явуулахгүй байгаа нь үнэн болно.


ЗАСАГ ДАРГА  О.НАСАНБУЯН


КЗА0001 9049576


482405271

“ӨМНӨГОВЬ АЙМГИЙН НОЁН СУМЫН НУТАГТ БАЙРЛАХ “БАНУУН НОЁН УУЛ” НҮҮРСНИЙ
УУРХАЙН 2026 ОНЫ БАЙГАЛЬ ОРЧНЫ МЕНЕЖМЕНТИЙН ТӨЛӨВЛӨГӨӨ

Хавсралт 4. 2025 оны БОМТ-ний барьцаа төлбөр байршуулсан төлбөрийн баримт

 ХААН БАНК	Огноо/Date: 2025-01-29 14:23:27			
Шилжүүлгийн мэдээлэл/Transaction information Журналын /Journal No: 28871498 Гүйлгээний дугаар /Poid: 0				
Системийн огноо/System Date: 2025-01-28 15:30:52				
Дт	IBAN/Дансны/Картын дугаар IBAN/Account/Card number 5179028119	Нэр/Name ХҮР ЭРДЭНЭ БАЯЛАГ	Дүн/Amount 47,862,000.00 MNT	Ханш/Rate 1.00
Кт	Банкны дугаар/Branch No MOFUMNUB IBAN/Дансны/Картын дугаар IBAN/Account/Card Number MN780090 100900013406	Банкны нэр/Bank Name ТӨРИЙН САН Нэр/Name БО нөхөн сэргээх баталгаа	47,862,000.00 MNT	1.00
Гүйлгээний утга/Transaction description: ЕВ-ХҮР ЭРДЭНЭБАЯЛАГ 5671833 БОМТ-НИЙ БАРЬЦАА				
Харилцагч танд баярлалаа./Thank you to our customers				

Хавсралт 5. 2026 оны Байгаль орчны менежментийн төлөвлөгөөнд аймгийн
байгаль орчны менежментийн төлөвлөгөөнд ирүүлсэн санал


**ӨМНӨГОВЬ АЙМАГ
БАЙГАЛЬ ОРЧНЫ ГАЗАР**

Нутгийн удирдлагын ордон 101 тоот, 3 дугаар баг,
Даланзадгад сум, Өмнөговь аймаг, 46183
Утас: (976) 7053 2148,
Цахим шуудан: omboajg@gmail.com


2026. 01. 14 № 18


танай _____ -ны № _____ -т

┌ **АЖ АХУЙ НЭГЖ БАЙГУУЛЛАГАД** └

Байгаль орчин, аялал жуулчлалын сайдын 2019 оны 10 дугаар сарын 29-ний өдрийн А/618 тоот тушаалаар батлагдсан журамд заасны дагуу 2025 оны Байгаль орчны менежментийн төлөвлөгөөний биелэлтийн тайланг дүгнэж, ажлын хэсгийн зөвлөмжинд тусгасан ажлыг 2026 оны төлөвлөгөөний дүйцүүлэн хамгаалал болон сөрөг нөлөөллийг бууруулах хэсэгт “Зэрлэг амьтны асран хамгаалах төвийн зураг төсөв боловсруулж, ажлыг эхлүүлэх” техник эдийн засгийн үндэслэлийн дагуу төлөвлөгөөндөө тусган ажиллана уу.

Хавсралт...¹ хуудастай.

ДАРГА  Х.ОТГОНМӨНХ



462605020

**“ӨМНӨГОВЬ АЙМГИЙН НОЁН СУМЫН НУТАГТ БАЙРЛАХ “БАНУУН НОЁН УУЛ” НҮҮРСНИЙ
УУРХАЙН 2026 ОНЫ БАЙГАЛЬ ОРЧНЫ МЕНЕЖМЕНТИЙН ТӨЛӨВЛӨГӨӨ**

Байгаль орчны газрын даргын 2026 оны
01 дүгээр сарын 14-ны өдрийн 14 тоот
албан бичгийн хавсралт



Д/Д	Барилга угсралтын ажлын үе шатны нэр	Бүгд өртөг	Хариуцах эзэн
1	Махчин шувууны үүр	528,903,378	Оюу толгой ХХК
2	Говийн жижиг шувууны үүр	36,683,005	Тавантолгой ХК
3	Тэжээлийн агуулах байр 6 b=8м l=20м h=6.6м	71,935,329	Цагаан өвөлжөө ХХК Энхтунх орчлон ХХК
4	Мэдээлэлийн төвийн барилгын ажил	426,280,459	Өсөх зоос ХХК
5	Нийтийн бие засах газрын барилгын ажил	36,000,000	Хур эрдэнэ баялаг ХХК
6	Жижиг хөхтөн амьтны байр	36,000,000	Тавантолгой ХК
7	Мөлхөгч амьтны байр	36,000,000	Тавантолгой ХК
8	Амьтны эмнэлгийн байр	37,000,000	Хур эрдэнэ баялаг ХХК
9	Оффиссын байр	35,000,000	Мандал ресурс ХХК
10	Ажилчдын байр	35,000,000	Мандал ресурс ХХК
11	Зам талбайн ажил	211,266,907	Энержи ресурс ХХК Хангад эксплорайшн ХХК
12	Хашваны ажил L=1337,4м	411,395,258	Эрдэнэс таван толгой ХК цанхийн уурхай
13	Саравч 1	4,000,000	Мөнх ноён суврага ХХК
14	Саравч 2	4,000,000	Мөнх ноён суврага ХХК
15	Саравч 3	4,000,000	Мөнх ноён суврага ХХК
16	Саравч 4	4,000,000	Мөнх ноён суврага ХХК
17	Саравч 5	4,000,000	Мөнх ноён суврага ХХК
18	Саравч 6	4,000,000	Мөнх ноён суврага ХХК
19	Саравч 7	4,000,000	Мөнх ноён суврага ХХК
20	20 тонны контайнер	6,000,000	Мөнх ноён суврага ХХК
21	40 тонны контайнер	8,000,000	Мөнх ноён суврага ХХК

--- о о ---