

**АРХАНГАЙ АЙМГИЙН ЦЭНХЭР СУМЫН НУТАГТ ОРШИХ  
“ӨЛИЙН ГОЛ -1 ” НЭРТЭЙ АЛТНЫ ШОРООН ОРДЫН 2024 ОНЫ  
БАЙГАЛЬ ОРЧНЫ МЕНЕЖМЕНТИЙН ТӨЛӨВЛӨГӨӨНИЙ  
БИЕЛЭЛТИЙН ТАЙЛАН**

*Тусгай зөвшөөрлийн дугаар: MV-020442  
Регистрийн дугаар:6183506*

**Хянасан:**

БОУАӨЯ-ны ХБОБНУГазрын мэргэжилтэн: .....Ц.Жаргалнэмэх

Архангай аймгийн БОГазрын мэргэжилтэн: .....Б.Солонгоо

**Биелэлтийг тайлагнасан:**

“Улз групп” ХХК-ний захирал:.....А.Бүрэнтогтох

Байгаль орчны мэргэжилтэн:.....Э.Мөнгөнтуяа

## Агуулга

1. ОРШИЛ .....	5
2. ТӨСЛИЙН ТОВЧ ТАНИЛЦУУЛГА.....	5
3. СӨРӨГ НӨЛӨӨЛЛИЙГ БУУРУУЛАХ АРГА ХЭМЖЭЭНИЙ ТӨЛӨВЛӨГӨӨНИЙ БИЕЛЭЛТ .....	12
3.1. Агаарын чанарт үзүүлэх сөрөг нөлөөллийг бууруулах арга хэмжээ .....	12
3.2. Усан орчинд үзүүлэх сөрөг нөлөөллийг бууруулах арга хэмжээ .....	15
3.3. Газрын хэвлийн сөрөг нөлөөллийг бууруулах төлөвлөгөө болон биелэлт .....	18
3.4. Ургамал, амьтанд үзүүлэх сөрөг нөлөөллийг бууруулах, хамгаалах аргууд .....	21
4. НӨХӨН СЭРГЭЭЛТИЙН ТӨЛӨВЛӨГӨӨНИЙ БИЕЛЭЛТ .....	23
5. ДҮЙЦҮҮЛЭН ХАМГААЛАХ АРГА ХЭМЖЭЭНИЙ ТӨЛӨВЛӨГӨӨНИЙ БИЕЛЭЛТ .....	25
6. НҮҮЛГЭН ШИЛЖҮҮЛЭХ, НӨХӨН ОЛГОВОР ОЛГОХ АРГА ХЭМЖЭЭНИЙ ТӨЛӨВЛӨГӨӨНИЙ БИЕЛЭЛТ .....	25
7. ТҮҮХ, СОЁЛЫН ӨВИЙГ ХАМГААЛАХ АРГА ХЭМЖЭЭНИЙ ТӨЛӨВЛӨГӨӨНИЙ БИЕЛЭЛТ .....	25
8. ХИМИЙН БОДИС, ЭРСДЛИЙН МЕНЕЖМЕНТИЙН ТӨЛӨВЛӨГӨӨНИЙ БИЕЛЭЛТ .....	26
9. ХОГ, ХАЯГДЛЫН МЕНЕЖМЕНТИЙН ТӨЛӨВЛӨГӨӨНИЙ БИЕЛЭЛТ .....	26
10. ОРЧНЫ ХЯНАЛТ ШИНЖИЛГЭЭНИЙ ХӨТӨЛБӨРИЙН БИЕЛЭЛТ .....	29
11. ТУХАЙН ЖИЛИЙН БАЙГАЛЬ ОРЧНЫ МЕНЕЖМЕНТИЙН ТӨЛӨВЛӨГӨӨГ ХЭРЭГЖҮҮЛЭХ УДИРДЛАГА, ЗОХИОН БАЙГУУЛАЛТЫН ТӨЛӨВЛӨГӨӨНИЙ БИЕЛЭЛТ .....	30
12. ДҮГНЭЛТ .....	31

**АРХАНГАЙ АЙМГИЙН ЦЭНХЭР СУМЫН НУТАГТ ОРШИХ “ӨЛИЙН ГОЛ-1”-ЫН  
АЛТНЫ ШОРООН ОРДЫН 2024 ОНЫ БАЙГАЛЬ ОРЧНЫ МЕНЕЖМЕНТИЙН  
ТӨЛӨВЛӨГӨӨНИЙ БИЕЛЭЛТИЙН ТАЙЛАН**

---

**Зургийн жагсаалт**

Зураг № 1 Талбайн байршлын тойм зураг.....	8
Зураг № 2 Уурхайн кемп.....	10
Зураг № 3 Уурхайн кемп.....	11
Зураг № 4 Орд орчмын төлөв байдал.....	11
Зураг № 5 Зам усалгааны ажил хийгдэж буй байдал.....	13
Зураг № 6 Уурхайн тээврийн зам тоосжилтын хэмжилт.....	13
Зураг № 7 Хурдны хязгаарын тэмдэгнүүд.....	15
Зураг № 8 Уурхайн технологийн усны нуур.....	16
Зураг № 9 Цэврийн нуурнаас дээж авч буй байдал.....	17
Зураг № 10 Бохирын нуурнаас дээж авч буй байдал.....	17
Зураг № 11 Ахуйн цэвэрлэх байгууламж янзлаж буй байдал.....	18
Зураг № 12 Уурхайн шимт хөрс.....	19
Зураг № 13 Шимт хөрснөөс дээж авч буй байдал.....	19
Зураг № 14 ШТС-ын талбайгаас хөрсний дээж авч буй байдал.....	20
Зураг № 15 Засварын талбайгаас хөрсний дээж авч буй байдал.....	21
Зураг № 16 Ургамлын мониторинг судалгааны явц.....	22
Зураг № 17 Галын сарааг хотхон болон засварын талбайд байршуулсан байдал.....	23
Зураг № 18 Техникийн нөхөн сэргээлтийн явц.....	24
Зураг № 19 Техникийн нөхөн сэргээлт хийж буй байдал 2024.10 сар.....	24
Зураг № 20 Гичгэний урд болон дунд булгийн эхийг хамаалсан байда.....	25
Зураг № 21 Хуурай хог хаягдлын цэг.....	27
Зураг № 22 Хаягдал тосыг цуглуулж буй байдал.....	28
Зураг № 23 Анхны тусламж дахь аюултай хаягдлын ялган цуглуулж буй байдал.....	28
Зураг № 24 Байгаль орчны аудитын баг талбай дээр ажиллаж буй байдал.....	31

**Хүснэгтийн жагсаалт**

Хүснэгт № 1 Талбайн булангийн цэгүүдийн газарзүйн солбилцол.....	5
Хүснэгт № 2 Агаарын чанарт үзүүлэх сөрөг нөлөөллийг бууруулах төлөвлөгөө болон биелэлт.....	12
Хүснэгт № 3 Уурхайн агаарын хэмжилтийн дүн.....	14
Хүснэгт № 4 Усан орчны сөрөг нөлөөллийг бууруулах төлөвлөгөө болон биелэлт.....	15
Хүснэгт № 5 Газрын хэвлийн сөрөг нөлөөллийг бууруулах төлөвлөгөө болон биелэлт.....	18
Хүснэгт № 6 Ургамал амьтны сөрөг нөлөөллийг бууруулах төлөвлөгөө болон биелэлт.....	21
Хүснэгт № 7 Хог хаягдлын менежментийн төлөвлөгөө болон биелэлт.....	26
Хүснэгт № 8 Орчны хяналт шинжилгээний хүрээнд хийгдсэн ажил.....	29
Хүснэгт № 9 Удирдлага зохион байгуулалтын төлөвлөгөө болон биелэлт.....	30

**АРХАНГАЙ АЙМГИЙН ЦЭНХЭР СУМЫН НУТАГТ ОРШИХ “ӨЛИЙН ГОЛ-1”-ЫН  
АЛТНЫ ШОРООН ОРДЫН 2024 ОНЫ БАЙГАЛЬ ОРЧНЫ МЕНЕЖМЕНТИЙН  
ТӨЛӨВЛӨГӨӨНИЙ БИЕЛЭЛТИЙН ТАЙЛАН**

---

**Хавсралт материалын жагсаалт**

Хавсралт № 1 Ус ашиглах зөвшөөрөл .....	33
Хавсралт № 2 Ус ашиглах гэрээ .....	38
Хавсралт № 3 Ус ашиглах дүгнэлт .....	42
Хавсралт № 4 Уст цэгт дэх баталгаажуулсан тоолуур гэрчилгээ хуулбар .....	43
Хавсралт № 5 Усны төлбөр төлсөн баримт.....	44
Хавсралт № 6 Газар ашиглалтын гэрээ.....	46
Хавсралт № 7 Газрын төлбөр төлсөн баримт.....	47
Хавсралт № 8 Нөхөн сэргээлтийн барьцаа төлбөр төлсөн баримт .....	48
Хавсралт № 9 Шимт хөрсний шинжилгээний дүн /9 сар/ .....	50
Хавсралт № 10 Засварын талбай, ШТС талбайн хөрсний дээжийн шинжилгээний дүн /9 сар/ .....	51
Хавсралт № 11 Цэврийн нуурын усны дээж шинжилгээний дүн /9 сар/ .....	53
Хавсралт № 12 Бохир нуурын дээж шинжилгээний дүн /9 сар/ .....	54
Хавсралт № 13 Хог хаягдал гэрээ .....	56
Хавсралт № 14 Хог хаягдлын төлбөр төлсөн баримт .....	57
Хавсралт № 15 Эмнэлгийн хог хаягдал тушаах гэрээ.....	59
Хавсралт № 16 Аюултай хог хаягдал тушаасан тухай акт .....	60
Хавсралт № 17 Байгаль орчны хяналт шинжилгээний тайлан.....	61
Хавсралт № 18 Байгаль орчны аудитын ажлын явц.....	62
Хавсралт № 19 Хуучин тос, маслоны бүртгэл 7-р сар .....	63
Хавсралт № 20 Хуучин тос, маслоны бүртгэл 8-р сар .....	64
Хавсралт № 21 Хуучин тос, маслоны бүртгэл 9-р сар .....	65
Хавсралт № 22 Аюултай хог хаягдлын гэрээ.....	67
Хавсралт № 23 Булгийн эхийн хашиж хамгаалсан ажлыг орон нутагт хүлээлгэж өгсөн тухай тодорхойлолт.....	68
Хавсралт № 24 Дүйцүүлэн нөхөн сэргээлтийн ажлын суурь судалгаа .....	69
Хавсралт № 25 2024 оны Байгаль орчны менежментийн төлөвлөгөөний биелэлтийг дүгнэх хуудас.....	72
Хавсралт № 26 Нөхөн сэргээлт хүлээлгэж өгсөн акт.....	75

**АРХАНГАЙ АЙМГИЙН ЦЭНХЭР СУМЫН НУТАГТ ОРШИХ “ӨЛИЙН ГОЛ-1”-ЫН  
АЛТНЫ ШОРООН ОРДЫН 2024 ОНЫ БАЙГАЛЬ ОРЧНЫ МЕНЕЖМЕНТИЙН  
ТӨЛӨВЛӨГӨӨНИЙ БИЕЛЭЛТИЙН ТАЙЛАН**

**1. ОРШИЛ**

Энэхүү байгаль орчны менежментийн төлөвлөгөөний биелэлтийн тайлан нь тус оны ашиглалтын үйл ажиллагааны төлөвлөгөө болон байгаль орчны менежментийн төлөвлөгөөний заалтуудыг ханган ажиллахад чиглэсэн болно. “Голден хаммер”ХХК, “Улз групп”ХХК -уудын уурхайн ажилчдын кемп болон технологийн ус нь нэг дор ашигласан тул нөхөн сэргээлтээс бусад бүх байгаль орчны ажлууд нь хамт хийгдсэн болно. Дээрх тусгай зөвшөөрөл бүхий талбайнуудын олборлолтын ажлыг “Армико майнинг корпорац”ХХК гүйцэтгэсэн болно.

“Алтан дорнод Монгол” ХХК- с тусгай зөвшөөрлийн талбайг 2015 онд “Бат Бродерс” ХХК шилжүүлэн авсан бол “Улз групп”ХХК нь 2017 онд “Батбродерс” ХХК-с MV-020442 тусгай зөвшөөрлийг шилжүүлэн авсан ба АРМИКО МАЙНИНГ КОРПОРАЦ ХХК нь 2024 оны 05 сарын 14 өдөр УЛЗ ГРУПП ХХК-с шилжүүлэн авсан.

**2. ТӨСЛИЙН ТОВЧ ТАНИЛЦУУЛГА**

Төслийн талбайн MV-020424 ашигт малтмалын тусгай зөвшөөрөлтэй талбай нь, засаг захиргааны хувьд Архангай аймгийн Цэнхэр сумын нутагт "Өлийн гол", нэртэй газар харьяалагдана. Томоохон хот суурин болох Улаанбаатар хот ба Хархорин сумын төв нь хайгуулын талбайгаас 540 ба 130 км-т тус тус байрлах ба хатуу хучилттай авто замаас 60 км зайд байрлана.

Топопланшет L-47-48. "Бодонтын ам" алтны шороон ордын дүүрэгт жилийн аль ч улиралд автомашинаар зорчих боломжтой юм. Тус орд нь Архангай аймгийн Цэнхэр сумын төв ба Өвөрхангай аймгийн Бат-Өлзийт сумын төвөөс тус тус 60 км зайд оршино. Тусгай зөвшөөрлийн талбайн газарзүйн солбицлыг дараах хүснэгтэд үзүүлэв.

*Хүснэгт № 1 Талбайн булангийн цэгүүдийн газарзүйн солбицол*

№	Уртраг			Өргөрөг		
	Градус	Минут	Секунд	Градус	Минут	Секунд
1	101	43	0.6	47	0	1.7
2	101	39	15.6	47	0	1.68
3	101	39	15.64	46	59	1.67
4	101	41	8.87	46	59	1.66
5	101	41	3.27	46	59	3.42
6	101	40	53.55	46	59	6.39
7	101	40	44.01	46	59	9.81
8	101	40	34.11	46	59	11.55
9	101	40	15.41	46	59	16.99
10	101	40	5.34	46	59	18.68
11	101	39	57.39	46	59	19.32
12	101	39	46.81	46	59	18.15

**АРХАНГАЙ АЙМГИЙН ЦЭНХЭР СУМЫН НУТАГТ ОРШИХ “ӨЛИЙН ГОЛ-1”-ЫН  
АЛТНЫ ШОРООН ОРДЫН 2024 ОНЫ БАЙГАЛЬ ОРЧНЫ МЕНЕЖМЕНТИЙН  
ТӨЛӨВЛӨГӨӨНИЙ БИЕЛЭЛТИЙН ТАЙЛАН**

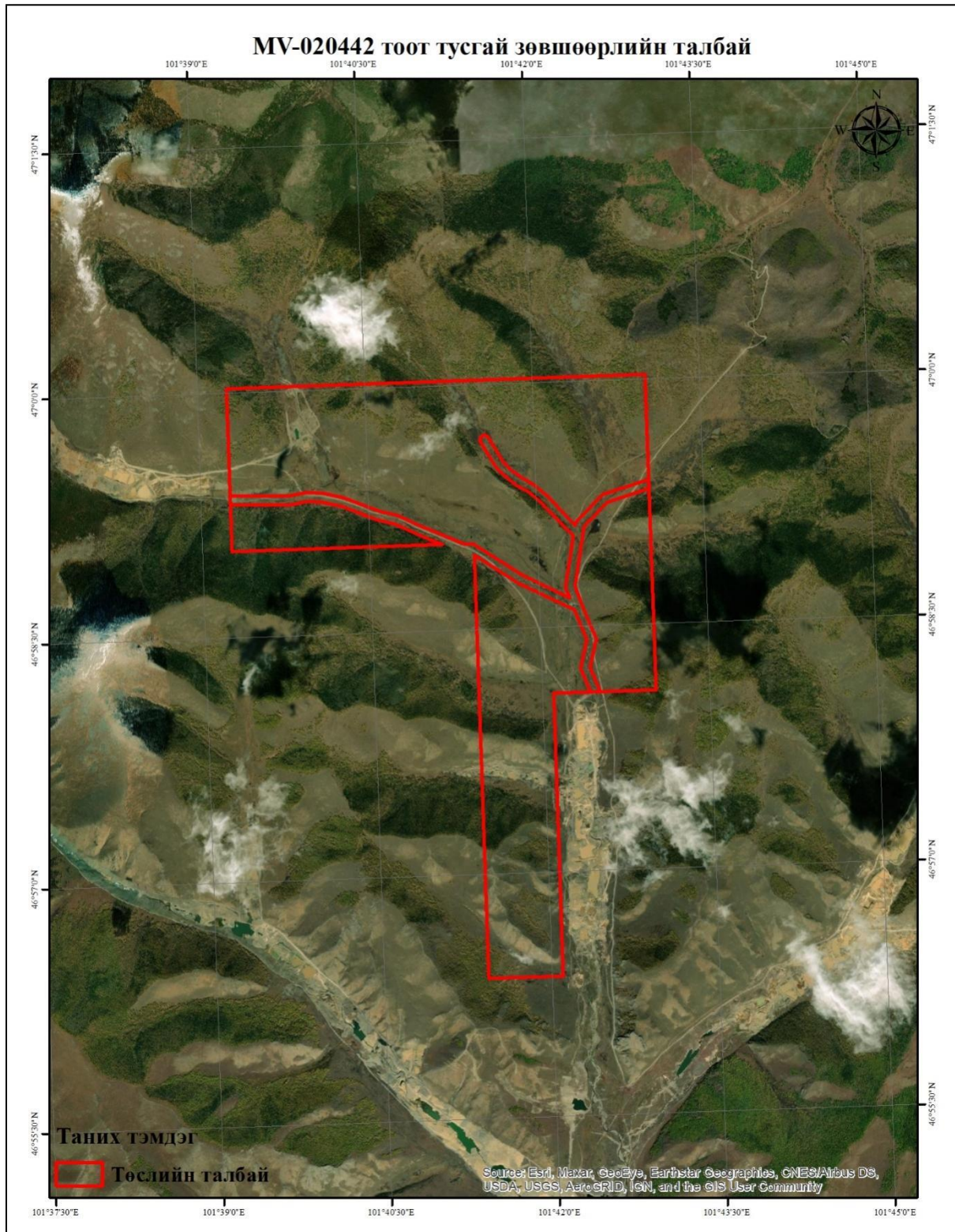
13	101	39	15.64	46	59	18.98
14	101	39	15.64	46	59	22.28
15	101	39	46.53	46	59	21.39
16	101	39	57.29	46	59	22.58
17	101	40	6.19	46	59	21.87
18	101	40	16.91	46	59	20.07
19	101	40	35.64	46	59	14.62
20	101	40	45.72	46	59	12.86
21	101	40	55.61	46	59	9.31
22	101	41	5.23	46	59	6.37
23	101	41	20.19	46	59	1.66
24	101	41	25.64	46	59	1.66
25	101	41	25.64	46	59	1.31
26	101	41	50.99	46	58	49.4
27	101	42	16.08	46	58	40.45
28	101	42	14.13	46	58	44.37
29	101	42	19.22	46	59	3.1
30	101	42	2.64	46	59	15.75
31	101	41	56.37	46	59	19.7
32	101	41	49.9	46	59	22.45
33	101	41	43.18	46	59	26.15
34	101	41	38.78	46	59	29.56
35	101	41	31	46	59	38.93
36	101	41	30.75	46	59	39.36
37	101	41	30.73	46	59	39.87
38	101	41	30.9	46	59	40.22
39	101	41	31.1	46	59	40.51
40	101	41	31.37	46	59	40.8
41	101	41	31.79	46	59	41.02
42	101	41	32.21	46	59	41.2
43	101	41	32.83	46	59	41.3
44	101	41	33.35	46	59	41.3
45	101	41	33.83	46	59	41.23
46	101	41	34.38	46	59	41.07
47	101	41	34.83	46	59	40.83
48	101	41	35.21	46	59	40.49
49	101	41	42.65	46	59	31.45
50	101	41	46.46	46	59	28.5
51	101	41	52.64	46	59	25.1
52	101	41	59.24	46	59	22.29
53	101	42	6	46	59	18.03
54	101	42	20.32	46	59	7.15
55	101	42	20.58	46	59	8.1
56	101	42	35.44	46	59	18.06
57	101	43	0.59	46	59	22.96
58	101	43	0.59	46	59	19.59
59	101	42	37.89	46	59	15.17

**АРХАНГАЙ АЙМГИЙН ЦЭНХЭР СУМЫН НУТАГТ ОРШИХ “ӨЛИЙН ГОЛ-1”-ЫН  
АЛТНЫ ШОРООН ОРДЫН 2024 ОНЫ БАЙГАЛЬ ОРЧНЫ МЕНЕЖМЕНТИЙН  
ТӨЛӨВЛӨГӨӨНИЙ БИЕЛЭЛТИЙН ТАЙЛАН**

---

60	101	42	24.96	46	59	6.5
61	101	42	19.01	46	58	44.61
62	101	42	22.64	46	58	37.34
63	101	42	29.44	46	58	25.12
64	101	42	25.68	46	58	14.59
65	101	42	30.76	46	58	5.7
66	101	42	25.68	46	58	5.7
67	101	42	20.74	46	58	14.36
68	101	42	24.49	46	58	24.91
69	101	42	18.32	46	58	35.99
70	101	41	48.55	46	58	46.62
71	101	41	25.64	46	58	57.38
72	101	41	25.64	46	56	21.65
73	101	42	5.64	46	56	21.65
74	101	42	5.64	46	58	5.65
75	101	43	0.64	46	58	5.65
76	101	43	0.6	47	0	1.7

АРХАНГАЙ АЙМГИЙН ЦЭНХЭР СУМЫН НУТАГТ ОРШИХ “ӨЛИЙН ГОЛ-1”-ЫН  
АЛТНЫ ШОРООН ОРДЫН 2024 ОНЫ БАЙГАЛЬ ОРЧНЫ МЕНЕЖМЕНТИЙН  
ТӨЛӨВЛӨГӨӨНИЙ БИЕЛЭЛТИЙН ТАЙЛАН



Зураг № 1 Талбайн байршлын тойм зураг



### **2024 онд явагдах уулын ажил, ажиллах горим**

#### **✓ Ажиллах горим.**

Өлийн гол шороон орд 2024 оны 07-р сараас эхлэн ажиллана. Уулын ажил хоногт 2 ээлжээр, ээлжийн үргэлжлэх хугацаа 12 цаг байна. Монгол улсын хөдөлмөрийн хуульд заасны дагуу тооцон 105 хоног ажиллахаар төлөвлөв.

#### **✓ 2024 онд явагдах уулын ажил.**

2024 оны ашиглалтын нийт хугацаанд 549.9 мян.м3 хөрс хуулж, 226.7 мян.м3 элс олборлох ба хөрс хуулалтын итгэлцүүр 2.4 м3/м3 байна.

#### **✓ Үржил шимт хөрс хуулалт.**

Үржил шимт хөрсийг хуулахдаа 0.3 м-ийн зузаантайгаар бульдозероор хуулан түрж техникийн нөхөн сэргээлт хийх үед ашиглах зорилгоор ил уурхайн олборлолтын талбайн гадна уурхайн ирмэг дагуулан түрж овоолно. Энэ нь дотоод овоолгоор техникийн нөхөн сэргээлт хийсэн (ашигласан) блокуудыг үржил шимт хөрсөөр шууд хучиж дараа дараагийн нөхөн сэргээлтийн ажлын зардлыг хэмнэх давуу талтай юм.

#### **✓ Хөрс хуулалт, тээвэрлэлтийн ажил.**

Алт агуулсан элсний тогтоц тэгш тогтвортой, гүн бага зэрэг дотоод овоолгоор төлөвлөх таатай нөхцөл байгаа тул шимт хөрсийг түрж үүсэх карьер дагуу овоолж, ашиглагдсан хоосон орон зайг хөрсөөр нөхөн дүүргэлт хийж дотоод овоолго хийж, нөхөн сэргээлтийн ажлыг хамт хийнэ. Ил уурхайн хөрсийг олборлосон орон зайг дүүргэх зорилгоор дотоод овоолгод байршуулна. Хөрс тээвэрлэлтийн ажилд HOWO маркийн 50 тн даацтай автосамосвал ажиллах ба тээвэрлэлтийн дундаж зай 0.5 км байна.

#### **✓ Элс олборлолтын ажил.**

Өлийн голын алтны шороон ордын элс шаварлаг их байгаа тул угаан баяжуулахад гүн болон нам дүүргэлтийн шлюз бүхий УГ-80 маркийн угаах төхөөрөмж ажиллаж шлихийн алтыг гаргана. 2024 онд нийт хугацаанд 0.52 гр/м3 агуулгатай 212.6 мян.м3 элсийг 89.5%-ийн металл авалттайгаар баяжуулж химийн цэврээр 99.16 кг (сорьц 764) алт үйлдвэрлэнэ.

#### **✓ Ус хангамж**

Уурхайн ашиглалтын үед цэвэр усны үндсэн хэрэглэгчид нь элс угаан баяжуулах цех, ажилчдын хотхон байна. Уурхайн усан хангамжийг ордын талбайд байрлах 241.5 мян.м3 эзлэхүүнтэй үүсмэл нуур болон шүүрэлтийн усыг хуримтлуулж хангана. Өлийн гол алтны шороон орд нь Өлийн голын хөндийн ай савд хамаарагддаг бөгөөд ордын талбайд хайгуулын ажил хийгдэх явцад гидрогеологийн судалгааг “Алтандорнод Монгол” ХХК 2005-2008 онд хийж гүйцэтгэсэн байна. Тус ордын усны түвшин харьцангуй бага зузаантай (2.1-8.2 м, дунджаар 4.2 м), газар доорх усны урсцын хэмжээ, усны түшингийн хэлбэлзэл зэргийг

**АРХАНГАЙ АЙМГИЙН ЦЭНХЭР СУМЫН НУТАГТ ОРШИХ “ӨЛИЙН ГОЛ-1”-ЫН  
АЛТНЫ ШОРООН ОРДЫН 2024 ОНЫ БАЙГАЛЬ ОРЧНЫ МЕНЕЖМЕНТИЙН  
ТӨЛӨВЛӨГӨӨНИЙ БИЕЛЭЛТИЙН ТАЙЛАН**

---

харгалзан желонкын аргаар тодорхойлоход ордын дунджаар шүүрлийн хэмжээ 15.7 м3/цаг байсан байна.

✓ **Засвар, техникийн үйлчилгээ ба агуулахын аж ахуй.**

Тус уурхайн тоног төхөөрөмжийн засвар, техникийн үйлчилгээний газар нь тоног төхөөрөмж авто тээврийн болон бусад тоног төхөөрөмжийн найдвартай ажиллагааг хангахын тулд шаардлагатай зарим нэг техникийн үйлчилгээ хийх, ашиглалт засварын хэрэгцээнд зориулсан материал, сэлбэг, тос, түлш зэргийг хүлээн авах, хадгалах, тавьж олгох зэрэг ажлыг гүйцэтгэдэг. Тоног төхөөрөмжийн их засвар, зарим нарийн төвөгтэй эд ангийг сэргээх, бүрэн солих зэрэг ажлыг засварын дагнасан газраар буюу тоног төхөөрөмжийг нийлүүлсэн газрын засварын газраар гүйцэтгүүлдэг. Засварын газар нь дараах бүрэлдэхүүнтэй байна.

✓ **Шатах тослох материалын агуулах.**

ШТМ хадгалахад зориулж 50тн-ын ган сав 3 ш, тос тосолгооны материалуудыг зориулалтын савтай нь хадгалан хэрэглэнэ. ШТМ-ын агуулахыг гал, ариун цэвэр, эрүүл ахуйн шаардлагын норм дүрмийн дагуу байрлуулан, зориулалтын тоноглолоор хангасан байна.

**Сэлбэг материалын агуулах.** Уурхайн тоног төхөөрөмжийн тоо, бүтцээс хамааруулан сэлбэг материал хадгалахад сэлбэг материалын агуулах нь уурхайн хотхонд буюу засвар механикийн хэсгийн хажууд байна.

**Машины зогсоол.** Уурхайн элс, хөрсний тээвэрлэлт, элс угаан баяжуулахад 3ш дизель генератор ороод нийт 13ш том оврын техник ашиглагдана.



*Зураг № 2 Уурхайн кемп*

АРХАНГАЙ АЙМГИЙН ЦЭНХЭР СУМЫН НУТАГТ ОРШИХ “ӨЛИЙН ГОЛ-1”-ЫН  
АЛТНЫ ШОРООН ОРДЫН 2024 ОНЫ БАЙГАЛЬ ОРЧНЫ МЕНЕЖМЕНТИЙН  
ТӨЛӨВЛӨГӨӨНИЙ БИЕЛЭЛТИЙН ТАЙЛАН

---



*Зураг № 3 Уурхайн кемп*



*Зураг № 4 Орд орчмын төлөв байдал*

**АРХАНГАЙ АЙМГИЙН ЦЭНХЭР СУМЫН НУТАГТ ОРШИХ “ӨЛИЙН ГОЛ-1”-ЫН  
АЛТНЫ ШОРООН ОРДЫН 2024 ОНЫ БАЙГАЛЬ ОРЧНЫ МЕНЕЖМЕНТИЙН  
ТӨЛӨВЛӨГӨӨНИЙ БИЕЛЭЛТИЙН ТАЙЛАН**

**3. СӨРӨГ НӨЛӨӨЛЛИЙГ БУУРУУЛАХ АРГА ХЭМЖЭЭНИЙ ТӨЛӨВЛӨГӨӨНИЙ БИЕЛЭЛТ**

“Улз групп” ХХК нь байгалийн баялгийг ашиглаж, үйл ажиллагаа явуулж байгаагийн хувьд оршин буй нутгийн байгаль орчныг хамгаалахад үйл ажиллагааныхаа нэг хэсгийг чиглүүлэх үүрэгтэй.

3.1. Агаарын чанарт үзүүлэх сөрөг нөлөөллийг бууруулах арга хэмжээ

*Хүснэгт № 2 Агаарын чанарт үзүүлэх сөрөг нөлөөллийг бууруулах төлөвлөгөө болон биелэлт*


№	Төлөвлөгөө	Хариуцах эзэн	Биелэлт
1.	Уурхайн тоног төхөөрөмж, авто тээврийн хэрэгслээс үүсэх хорт хийн ялгарлыг бууруулахын тулд ашиглагдаж байгаа тээврийн хэрэгсэлд тогтмол үзлэгт хамруулах, засвар үйлчилгээг тогтмол хийх	Уулын мастер, ахлах механик	100, 250, 500, 1000 мот/цаг тутамд тээврийн хэрэгслүүдийн тос, маслыг сольж байсан. Техник тоног төхөөрөмжийн үзлэг, шалгалтыг тогтмол явуулж, засвар үйлчилгээг цаг тухайд нь хийж гүйцэтгэсэн.
2.	Агаарын тоосжилтыг бууруулах зорилгоор дотоод тээврийн замыг болон биологийн нөхөн сэргээлт хийсэн талбайг тогтмол усалж байна.		Автозам ба овоолго, ажлын талбайг тогтмол усан, засаж, тэгшилж ажилласан.
3.	Замаас үүсэх тоосжилтыг бууруулах - хурдны хязгаарыг дагаж мөрдүүлнэ.	Уурхайн дарга	Уурхайн талбай доторх замуудад нэмэлтээр хурдны хязгаарын 5, 20, 40, тэмдгүүдийг байрлуулсан.
4.	Агаарын чанарт үзүүлэх нөлөөллийг тогтоох, бууруулахын тулд хяналт шинжилгээг тогтмол хэрэгжүүлнэ.		Хяналт шинжилгээний хөтөлбөрт тусгасан агаарын шинжилгээг хийлгэсэн ба шинжилгээний дүнг хавсаргав.
5.	Агаарын бохирдлын төлбөрийн тухай хуулийн дагуу уурхайд ашиглагдаж байгаа тоног төхөөрөмжүүдийнхээ төлбөрийг төлнө. Уулын ажилд хамрагдах тээврийн хэрэгслүүд байна.	Байгаль орчны мэргэжилтэн, ХАБЭА-н инженер	Тээврийн хэрэгслийн төлбөр, татварыг бүрэн төлж ажилласан.
6.	Уур амьсгалд нөлөөлөх сөрөг нөлөөллийг бууруулах чиглэлээр - Эрчим хүчийг хэмнэж үр ашигтай зарцуулах		Ажилчдад эрчим хүч дэлхийн дулаарлын талаар нөлөөлөх, сургалтуудыг орж, ажилчдын амрах өрөөнд брошюр байрлуулсан. Ажилчдын байр дахь гэрлүүдийг LED гэрлээр сольж, Дизель генераторын

АРХАНГАЙ АЙМГИЙН ЦЭНХЭР СУМЫН НУТАГТ ОРШИХ “ӨЛИЙН ГОЛ-1”-ЫН  
АЛТНЫ ШОРООН ОРДЫН 2024 ОНЫ БАЙГАЛЬ ОРЧНЫ МЕНЕЖМЕНТИЙН  
ТӨЛӨВЛӨГӨӨНИЙ БИЕЛЭЛТИЙН ТАЙЛАН

		Үр ашиггүй хэрэглээг хянан ажилласан байна.
--	--	--



*Зураг № 5 Зам усалгааны ажил хийгдэж буй байдал*



*Зураг № 6 Уурхайн тээврийн зам тоосжилтын хэмжилт*

**АРХАНГАЙ АЙМГИЙН ЦЭНХЭР СУМЫН НУТАГТ ОРШИХ “ӨЛИЙН ГОЛ-1”-ЫН  
АЛТНЫ ШОРООН ОРДЫН 2024 ОНЫ БАЙГАЛЬ ОРЧНЫ МЕНЕЖМЕНТИЙН  
ТӨЛӨВЛӨГӨӨНИЙ БИЕЛЭЛТИЙН ТАЙЛАН**

*Хүснэгт № 3 Уурхайн агаарын хэмжилтийн дүн*

№	Байршил	Сар өдөр	Хүхэрлэг хий /SO <sub>2</sub> / мг/м <sup>3</sup>	Азотын хий /NO <sub>2</sub> / мг/м <sup>3</sup>	Тоосны агууламж РМ 10 мкг/м <sup>3</sup>	Дуу чимээ дБА	Чийг-шил
1.	Хотхон	09/01	0.011	0.033	4	41	max 40.4% min 18.4%
2.	Технологийн зам	09/01	0.023	0.035	6	42	
	<b>MNS 4585:2016 стандарт</b>	-	<b>0.450</b>	<b>0.200</b>	<b>100</b>	60.0 дБА	40-60%



**АРХАНГАЙ АЙМГИЙН ЦЭНХЭР СУМЫН НУТАГТ ОРШИХ “ӨЛИЙН ГОЛ-1”-ЫН  
АЛТНЫ ШОРООН ОРДЫН 2024 ОНЫ БАЙГАЛЬ ОРЧНЫ МЕНЕЖМЕНТИЙН  
ТӨЛӨВЛӨГӨӨНИЙ БИЕЛЭЛТИЙН ТАЙЛАН**



*Зураг № 7 Хурдны хязгаарын тэмдгүүд*

**3.2. Усан орчинд үзүүлэх сөрөг нөлөөллийг бууруулах арга хэмжээ**

Усны нөөцийг хамгаалах үүднээс технологит ашиглах усны хэмжээг бага байлгах үүднээс анхаарч ажилласан. Баяжуулах буюу элстэй шороог угаахад хэрэглэж буй усыг 30%-ийг сэлбэн 70%-ийг эргүүлэн ашигласан.

*Хүснэгт № 4 Усан орчны сөрөг нөлөөллийг бууруулах төлөвлөгөө болон биелэлт*

<b>№</b>	<b>Төлөвлөгөө</b>	<b>Хариуцах эзэн</b>	<b>Биелэлт</b>
1.	Сав газартай гэрээ байгуулан ус ашиглах дүгнэлт гаргуулах	Компанийн захирал	Сав газартай байгуулсан гэрээ болон ус ашигласан төлбөр төлсөн баримтаа хавсаргав.
2.	Хаягдал ус зайлуулах гэрээ болон зөвшөөрлийн дагуу үйл ажиллагаа явуулах	Компанийн захирал	Уурхайн энэ жил ашиглаж эхэлж байгаа тул хаягдал усны дүгнэлт гараагүй байгаа болно.
3.	Усны эх үүсвэрийг хамгаалах, усны нөөц хомсдох бохирдохоос сэргийлэх - Усны зохистой ашиглалтын талаар сургалт явуулах	Байгаль орчны мэргэжилтэн	Ажилчдын дунд сургалтыг зохион байгуулсан.
4.	Хяналт шинжилгээний хөтөлбөрийн дагуу шинжилгээ хийлгэх		Шинжилгээний хариу шалгуур үзүүлэлт нь хавсралтад тусгагдав.

**АРХАНГАЙ АЙМГИЙН ЦЭНХЭР СУМЫН НУТАГТ ОРШИХ “ӨЛИЙН ГОЛ-1”-ЫН  
АЛТНЫ ШОРООН ОРДЫН 2024 ОНЫ БАЙГАЛЬ ОРЧНЫ МЕНЕЖМЕНТИЙН  
ТӨЛӨВЛӨГӨӨНИЙ БИЕЛЭЛТИЙН ТАЙЛАН**

---

5.	Уст цэгт тоолуур байрлуулан, баталгаажуулах	Стандарт хэмжилзүйн газраар баталгаажуулсан тоолуурыг хэрэглэж байна.
----	--	---



*Зураг № 8 Уурхайн технологийн усны нуур*



АРХАНГАЙ АЙМГИЙН ЦЭНХЭР СУМЫН НУТАГТ ОРШИХ “ӨЛИЙН ГОЛ-1”-ЫН  
АЛТНЫ ШОРООН ОРДЫН 2024 ОНЫ БАЙГАЛЬ ОРЧНЫ МЕНЕЖМЕНТИЙН  
ТӨЛӨВЛӨГӨӨНИЙ БИЕЛЭЛТИЙН ТАЙЛАН



Зураг № 9 Цэврийн нуураас дээж авч буй байдал



Зураг № 10 Бохирын нуураас дээж авч буй байдал

**АРХАНГАЙ АЙМГИЙН ЦЭНХЭР СУМЫН НУТАГТ ОРШИХ “ӨЛИЙН ГОЛ-1”-ЫН  
АЛТНЫ ШОРООН ОРДЫН 2024 ОНЫ БАЙГАЛЬ ОРЧНЫ МЕНЕЖМЕНТИЙН  
ТӨЛӨВЛӨГӨӨНИЙ БИЕЛЭЛТИЙН ТАЙЛАН**



*Зураг № 11 Ахуйн цэвэрлэх байгууламж янзалж буй байдал*

*Газрын хэвлийн сөрөг нөлөөллийг бууруулах төлөвлөгөө болон биелэлт*

*Хүснэгт № 5 Газрын хэвлийн сөрөг нөлөөллийг бууруулах төлөвлөгөө болон биелэлт*

<b>№</b>	<b>Төлөвлөгөө</b>	<b>Хариуцах эзэн</b>	<b>Биелэлт</b>
1.	Газар эзэмших гэрээгээ сумын ЗД-тай байгуулах, төлбөрөө төлөх	Компанийн захирал	Гэрээ болон төлбөр төлсөн баримтаа хавсаргав.
2.	Уурхайн хуулсан Шимт болон шимэрхэг хөрсийг алдагдахаас хамгаалах арга хэмжээг зохион байгуулах, хадгалах талбайг зөв тодорхойлох, овоолгыг зөв үүсгэхэд хяналт тавих ургамалжуулах зардал	Байгаль орчны мэргэжилтэн, уулын мастер	Шимт хөрсний ургамал бүхий өнгөн давхаргыг хуулж хулдаас дээр хадгалсан бөгөөд техникийн нөхөн сэргээлт хийсэн талбайд шууд буцааж байрлуулах зорилгоор туршилтын ажил хийсэн.
3.	Тоног төхөөрөмжийн тос масло солихдоо газрын хөрсийг хамгаалах	Байгаль орчны мэргэжилтэн	Засварын талбайгаас өөр газарт тос, масло асгарсан тохиолдол бүртгэгдээгүй.
4.	Засварын газраас өөр газарт тос масло асгарсан тохиолдолд асгарсан хэсгийг саармагжуулах	Байгаль орчны мэргэжилтэн	Засварын талбайгаас өөр газарт тос масло солих ажлыг хориглосон.

АРХАНГАЙ АЙМГИЙН ЦЭНХЭР СУМЫН НУТАГТ ОРШИХ “ӨЛИЙН ГОЛ-1”-ЫН  
АЛТНЫ ШОРООН ОРДЫН 2024 ОНЫ БАЙГАЛЬ ОРЧНЫ МЕНЕЖМЕНТИЙН  
ТӨЛӨВЛӨГӨӨНИЙ БИЕЛЭЛТИЙН ТАЙЛАН

---



*Зураг № 12 Уурхайн шимт хөрс*



*Зураг № 13 Шимт хөрснөөс дээж авч буй байдал*

АРХАНГАЙ АЙМГИЙН ЦЭНХЭР СУМЫН НУТАГТ ОРШИХ “ӨЛИЙН ГОЛ-1”-ЫН  
АЛТНЫ ШОРООН ОРДЫН 2024 ОНЫ БАЙГАЛЬ ОРЧНЫ МЕНЕЖМЕНТИЙН  
ТӨЛӨВЛӨГӨӨНИЙ БИЕЛЭЛТИЙН ТАЙЛАН



Зураг № 14 ШТС-ын талбайгаас хөрсний дээж авч буй байдал

**АРХАНГАЙ АЙМГИЙН ЦЭНХЭР СУМЫН НУТАГТ ОРШИХ “ӨЛИЙН ГОЛ-1”-ЫН  
АЛТНЫ ШОРООН ОРДЫН 2024 ОНЫ БАЙГАЛЬ ОРЧНЫ МЕНЕЖМЕНТИЙН  
ТӨЛӨВЛӨГӨӨНИЙ БИЕЛЭЛТИЙН ТАЙЛАН**



*Зураг № 15 Засварын талбайгаас хөрсний дээж авч буй байдал*

*3.3. Ургамал, амьтанд үзүүлэх сөрөг нөлөөллийг бууруулах, хамгаалах аргууд  
Хүснэгт № 6 Ургамал амьтны сөрөг нөлөөллийг бууруулах төлөвлөгөө болон биелэлт*

<b>№</b>	<b>Хийгдэх ажил</b>	<b>Хариуцах эзэн</b>	<b>Биелэлт</b>
1.	Олон салаа зам гаргахгүй байх	Уурхайн дарга,	Өглөө бүрийн ажлын зааварчилгаанд заавар өгдөг.
2.	Хяналтгүйгээр газар хөндөхөөс сэргийлж аливаа газар хөндөх үйл ажиллагааг эхлүүлэхийн өмнө Газар хөндөх зөвшөөрөл авах, олгох, бүртгэл хөтлөх	Байгаль орчны мэргэжилтэн	Зөвшөөрөлгүй газар хөндөх ажил хийгдээгүй болно.
3.	Орд орчмын ургамлын зүйлийн бүрдэл, тархцын мониторинг судалгаа хийх		Ургамлын зүйлийн бүрдэл, тархац мониторинг судалгааг ХААИС-ийн ургамал судлалын Нарангэрэл багшаар хийлгүүлсэн.

**АРХАНГАЙ АЙМГИЙН ЦЭНХЭР СУМЫН НУТАГТ ОРШИХ “ӨЛИЙН ГОЛ-1”-ЫН  
АЛТНЫ ШОРООН ОРДЫН 2024 ОНЫ БАЙГАЛЬ ОРЧНЫ МЕНЕЖМЕНТИЙН  
ТӨЛӨВЛӨГӨӨНИЙ БИЕЛЭЛТИЙН ТАЙЛАН**

4.	Гал түймрийн аюулаас хамгаалж гал унтраах багаж хэрэгслийг хотхонд байрлуулна.	Компанийн захирал	Гал унтраах багаж хэрэгслийн бүрдэл бүхий сарааг хотхонд байрлуулсан.
----	--	-------------------	---



*Зураг № 16 Ургамлын мониторинг судалгааны явц*

**Судалгааны арга зүй**

Ургамалжил, бэлчээрийн ургамлын ангилаа бүртгэл, түүний тархцыг тодорхойлох зорилгоор ургамал бүлгэмдэл түүнийг бүрдүүлж буй ургамлын зүйлийн баялгийн жагсаалтыг гаргах зорилгоор бүлгэмдэл тус бүрд тухайн бүлгэмдлийг төлөөлөх талбайг сонгон талбай тус бүрд 3 давталттайгаар ургамалжил зүйн бичиглэл хийсэн.

**Зүйлийн баялаг:** Ургамалжлын зүйлийн баялгийг тодорхойлохдоо нийт талбайн хэмжээнд тархсан ургамлын баялгийг флорын баялаг тодорхойлох аргаар бүртгэж, зүйлийн латин, монгол нэрийг (Грубов, 1982) бүтээлд зааснаар нэрлэв.

**Тусгаг бүрхэц:** Бүлгэмдэл тус бүрийн ургамлын арви-бүрхцийг тодорхойлохдоо Браун-Бланке -гийн аргаар (Рамынхнаа, 1938)  $1\text{м}^2$  хэмжээт торыг ашиглан бүлгэмдлийн хэмжээнд сонгож авсан талбай бүрд 3 давталттайгаар арви- бүрхцийг тодорхойлсон.

#### Дүгнэлт

1. Төслийн талбай орчимд бэлчээрийн ургамлын судалгаа гүйцэтгэхэд нийт 23 овгийн 50 төрлийн нийт 71 зүйл ургамал тэмдэглэгдсэн.
2. Зүйлийн бүрэлдэхүүн дэх ургамлууд нь амьдралын хэлбэрийн хувьд мод 4(6%), сөөг-3(4%), сөөгөнцөрлөг-2(3%), хагас сөөгөнцөрлөг-1(1%), олон наст зүйл-56(79%), нэг наст-5(7%) зэрэг ургамлууд бүрдүүлж байна.



Зураг № 17 Галын сарааг хотхон болон засварын талбайд байршуулсан байдал

#### 4. НӨХӨН СЭРГЭЭЛТИЙН ТӨЛӨВЛӨГӨӨНИЙ БИЕЛЭЛТ

Уурхайн ашиглалтын ажил явагдаж байхад нөхөн сэргээлт буюу дүүргэлтийн ажлыг дотоод овоолгоор зэрэгцээ байдлаар хийдэг. Энэ нь нөхөн сэргээлтийн зардлыг багасгах болоод их хэмжээний гадаад овоолгыг үүсгэн, газрын эвдрэл үүсгэхгүй байх давуу талтай.

2024 онд 1.8 га талбайд техникийн нөхөн сэргээлтийн ажил хийхээр төлөвлөсөн. 2024 онд 1.8 га талбайд техникийн нөхөн сэргээлтийн ажил хийж гүйцэтгэсэн байна.

**АРХАНГАЙ АЙМГИЙН ЦЭНХЭР СУМЫН НУТАГТ ОРШИХ “ӨЛИЙН ГОЛ-1”-ЫН  
АЛТНЫ ШОРООН ОРДЫН 2024 ОНЫ БАЙГАЛЬ ОРЧНЫ МЕНЕЖМЕНТИЙН  
ТӨЛӨВЛӨГӨӨНИЙ БИЕЛЭЛТИЙН ТАЙЛАН**

---

Тэрбум мод үндэсний хөтөлбөрийн хүрээнд Архангай аймгийн Байгаль орчны газрын саналын дагуу Архангай аймгийн Хотонт сумын Хөөвөр багийн нутагт байрлах “Гичгэнийн урд булаг”, “Гичгэнийн дунд булаг”-ийн эхийг хашиж хамгаалах ажлыг хийж гүйцэтгэсэн.



*Зураг № 18 Техникийн нөхөн сэргээлтийн явц*



*Зураг № 19 Техникийн нөхөн сэргээлт хийж буй байдал 2024.10 сар*





Зураг № 20 Гичгэнийн урд болон дунд булгийн эхийг хашиалсан байдал

## 5. ДҮЙЦҮҮЛЭН ХАМГААЛАХ АРГА ХЭМЖЭЭНИЙ ТӨЛӨВЛӨГӨӨНИЙ БИЕЛЭЛТ

“Улз групп”ХХК нь 2024 онд “Дүйцүүлэн хамгаалал хийх талбай”-д биологийн олон янз байдлын суурь судалгаа хийх, хамгаалалтын арга хэмжээний төлөвлөгөө боловсруулах ажлыг гүйцэтгэнэ. Дүйцүүлэн нөхөн сэргээлтийн ажлын суурь судалгааны ажлыг хийлгэхээр байгаль орчны судлаачдын багтай тохиролцон гэрээгээ хийгээд байна. Суурь судалгаа хийх багт ус цэвдэг хариуцсан мэргэжилтэн Даваажаргал /Геоэкологийн хүрээлэнгийн усны секторын доктор/, амьтан судлалын мэргэжилтэн Батбаатар /Монгол банхар төслийн Монгол дахь төслийн зохицуулагч, амьтан судлаач магистр /, ургамал судлаач Нарангэрэл/ХААИС -ийн ургамал судлаач /, эколгич Болат /уурхайн нөхөн сэргээлт, хаалтын чиглэлээр мэргэшсэн / нарын бүрэлдэхүүнтэй баг хамт олон ажиллахаар гэрээ байгуулан ажилласан. Манай ажлын зорилго нь Архангай аймгийн Цэнхэр сум уурхайн орчмын биологийн төрөл зүйл тэдгээрийг хамгаалах оновчтой шийдлийг олж хэрэгжүүлэхэд оршино. Тайлангийн нүүрийг хавсралтаар оруулав.

## 6. НҮҮЛГЭН ШИЛЖҮҮЛЭХ, НӨХӨН ОЛГОВОР ОЛГОХ АРГА ХЭМЖЭЭНИЙ ТӨЛӨВЛӨГӨӨНИЙ БИЕЛЭЛТ

2024 оны байгаль орчны менежментийн төлөвлөгөөнд нүүлгэн шилжүүлэх, нөхөн олговор олгох арга хэмжээ тусгагдаагүй.

## 7. ТҮҮХ, СОЁЛЫН ӨВИЙГ ХАМГААЛАХ АРГА ХЭМЖЭЭНИЙ ТӨЛӨВЛӨГӨӨНИЙ БИЕЛЭЛТ

2024 оны олборлолтын явцад ямар нэгэн түүх, соёлын дурсгалт зүйл олдоогүй болно.

**АРХАНГАЙ АЙМГИЙН ЦЭНХЭР СУМЫН НУТАГТ ОРШИХ “ӨЛИЙН ГОЛ-1”-ЫН  
АЛТНЫ ШОРООН ОРДЫН 2024 ОНЫ БАЙГАЛЬ ОРЧНЫ МЕНЕЖМЕНТИЙН  
ТӨЛӨВЛӨГӨӨНИЙ БИЕЛЭЛТИЙН ТАЙЛАН**

**8. ХИМИЙН БОДИС, ЭРСДЭЛИЙН МЕНЕЖМЕНТИЙН ТӨЛӨВЛӨГӨӨНИЙ  
БИЕЛЭЛТ**

2024 онд осол эрсдэлгүй ажилласан байна. Хөдөлмөр аюулгүй байдлын сургалт, өдөр тутмын зааварчилгааг ХАБ хариуцсан мэргэжилтэн өгч байгаа билээ.

Мөн төсөл хэрэгжих шороон ордын ашиглалтын явцад химийн тэсэрч дэлбэрэх химийн бодис ашиглаагүй.

**9. ХОГ, ХАЯГДЛЫН МЕНЕЖМЕНТИЙН ТӨЛӨВЛӨГӨӨНИЙ БИЕЛЭЛТ**

Үйл ажиллагааны явцад гарах ахуйн хог хаягдлыг Цэнхэр сумтай гэрээ байгуулан тээвэрлүүлсэн. /Төлбөр төлсөн баримт хавсаргав/ Мөн байгальд шууд хаягдах хаягдлын хэмжээг багасгахын тулд эх үүсвэр дээр нь ялган ангилалт хийх хогийн савыг уурхайн хотхон байрлуулан, ялган ангилалт хийж, ажилчдад хог хаягдлыг хэрхэн ялган ангилах талаар сургалт зохион байгуулсан. Хаягдал тос, маслыг мэргэжлийн эрх бүхий “Түмэн эгшиг”ХХК-тай гэрээ байгуулан өгч байна. Хавсралтаар хамтран ажиллах гэрээг хавсаргав.

*Хүснэгт № 7 Хог хаягдлын менежментийн төлөвлөгөө болон биелэлт*

№	Хийгдэх ажил	Хариуцах эзэн	Биелэлт
1.	Хаягдлаас гарах дахин ашиглагдах түүхий эдийг ялгах	Байгаль орчны мэргэжилтэн	Ялган ангилан хурааж байна.
2.	Хог хаягдлын төлбөрөө төлөх		Төлбөр төлсөн баримт, хог хаягдлын гэрээг хавсаргав.
3.	Ахуйн шингэн хаягдалд бохир усны химийн шинжилгээ хийлгэх		Уурхайн төлөвлөсөн хугацаанаас оройтож эхэлсэнтэй холбоотой 9-р сарын хяналт шинжилгээний ажлаар бохир усны танк ашиглалтад ороогүй байсан.
4.	Уурхайн техникүүдийн засварын цех, мөн уурхайн техникт ашигласан, сольсон тос маслыг сар бүр тусгайлсан савт хуримтлуулна. Хаягдал техникийн тос, масло хуримтлуулах /сар болгон аюултай хаягдлаа 1 удаа гэрээ хийсэн газарт нийлүүлэх зайлуулах/		Хаягдал тос боловсруулах, устгах эрх бүхий “Түмэн эгшиг”ХХК-тай гэрээ байгуулан ажиллаж байна.

**АРХАНГАЙ АЙМГИЙН ЦЭНХЭР СУМЫН НУТАГТ ОРШИХ “ӨЛИЙН ГОЛ-1”-ЫН  
АЛТНЫ ШОРООН ОРДЫН 2024 ОНЫ БАЙГАЛЬ ОРЧНЫ МЕНЕЖМЕНТИЙН  
ТӨЛӨВЛӨГӨӨНИЙ БИЕЛЭЛТИЙН ТАЙЛАН**

5.	Хог хаягдал, ялган ангилалт, түүний үр ашгийн талаар сургалт, мэдлэг олгох		Сургалт, зөвлөмжийг тогтмол олгон ажиллаж байна.
6.	Ахуйн хатуу хог хаягдлаа төрөлжүүлэн ялган ангилах хогийн савнуудыг худалдан авч хог хаягдлын төрлийг хогийн савны гадна бичиж байрлуулна. Ахуйн хатуу хаягдал ялгаж хаях сав 500-1000 кг хог хаях багтаамжтай 4-6 тасалгаатай сав байна.		Уурхайн хотхонд хуванцар сав, шил болон лааз, цаасан хаягдлуудыг ялгах тасалгаа бүхий тагтай сав байршуулав. Төмрөөр хөрс бохирдуулахгүй битүү сав хийж байрлуулав.



*Зураг № 21 Хуурай хог хаягдлын цэг*

АРХАНГАЙ АЙМГИЙН ЦЭНХЭР СУМЫН НУТАГТ ОРШИХ “ӨЛИЙН ГОЛ-1”-ЫН  
АЛТНЫ ШОРООН ОРДЫН 2024 ОНЫ БАЙГАЛЬ ОРЧНЫ МЕНЕЖМЕНТИЙН  
ТӨЛӨВЛӨГӨӨНИЙ БИЕЛЭЛТИЙН ТАЙЛАН



Зураг № 22 Хаягдал тосыг цуглуулж буй байдал



Зураг № 23 Анхны тусламж дахь аюултай хаягдлын ялган цуглуулж буй байдал

Ажилчдын шингэн хог хаягдлыг ариутгах журмаар “Тамир-ЭМ” бэлдмэлийг ашигласан бөгөөд уурхайн үйлчлэгчид хэрэглэх зааварчилгааг хүргэсэн.

**АРХАНГАЙ АЙМГИЙН ЦЭНХЭР СУМЫН НУТАГТ ОРШИХ “ӨЛИЙН ГОЛ-1”-ЫН  
АЛТНЫ ШОРООН ОРДЫН 2024 ОНЫ БАЙГАЛЬ ОРЧНЫ МЕНЕЖМЕНТИЙН  
ТӨЛӨВЛӨГӨӨНИЙ БИЕЛЭЛТИЙН ТАЙЛАН**

Уурхайн эмнэлгээс гарах аюултай хаягдлыг сумын Эрүүл Мэндийн төвд нийлүүлэн, хамтран ажиллах гэрээ байгуулан ажиллаж байна.

**10. ОРЧНЫ ХЯНАЛТ ШИНЖИЛГЭЭНИЙ ХӨТӨЛБӨРИЙН БИЕЛЭЛТ**

Орчны хяналт шинжилгээний хөтөлбөрийг тус оны 9 дүгээр сард Байгаль орчны зөвлөх үйлчилгээний эрх бүхий “ХХК-аар хийлгүүлсэн. Тус хөтөлбөрийн хүрээнд хөрс, уснаас дээж авч итгэмжлэгдсэн лабораторид шинжлүүлж мөн агаар дахь тоосжилтын хэмжээ болон дуу, чимээ зэрэг үзүүлэлтүүдийн хэмжилтийг хийсэн.

*Хүснэгт № 8 Орчны хяналт шинжилгээний хүрээнд хийгдсэн ажил*

Хяналт шинжилгээний дээж	Хяналт шинжилгээний үзүүлэлт	2024 оны хяналт шинжилгээний хэлбэр, зардал	Хяналт шинжилгээ явуулах хугацаа	Хяналт шинжилгээ явуулах байршил	Хяналт шинжилгээ хийх багаж, холбогдох стандарт
<b>Агаар</b>	Агаар орчны бохирдол агаар дахь тоосны агууламж, NO <sub>2</sub> , SO <sub>2</sub> CO -ын агууламж, дуу чимээ	Агаарын шинжилгээний 2 цэгт 2 удаа хэмжилт хийлгэнэ.	2024.09 сард	Уурхайн карьер, Уурхайн зам, Ажилчдын хотхон	Агаарын тухай хууль, Агаарын бохирдлын төлбөрийн тухай хууль, Агаарын чанар-хот суурин газрын гадаад орчны агаарт байх бохирдуулах бодисын хүлцэх хэм хэмжээ MNS 6063: 2010, Агаарын чанар техникийн ерөнхий шаардлага MNS 4585: 2016
<b>Ус</b>	Ажилчдын унд ахуйд ашигладаг усыг бактериологи болон ундны усны ерөнхий шаардлага, цэврийн болон бохирын нуурын усыг хүнд металлын шинжилгээнд өгөх	Унд ахуйн ус Бактериологи Усны химийн ерөнхий шинжилгээ Цэврийн болон бохирын нуур Хүнд металл	2024.09 сард	Унд ахуйн ус, цэвэр болон бохирын нуур, ахуйн хаягдал ус	Усны тухай хууль, Хүрээлэн буй орчинд нийлүүлэх цэвэршүүлсэн бохир ус, Ерөнхий шаардлага MNS 4943:2015, Газрын доорх усыг бохирдуулагч бодисын зөвшөөрөгдөх дээд хэмжээ MNS 6148:2010, Ундны усны, эрүүл ахуйн шаардлага, чанар, аюулгүй байдлын үнэлгээ MNS 0900: 2018, Байгаль орчны аялал жуулчлалын сайд, Эрүүл мэндийн сайдын хамтарсан 2018 оны 04 сарын 05 өдрийн А82/128 тоот тушаалын хавсралт. Ахуйн хаягдал ус зайлуулах цэгээ ус тусгаарлагчаар тусгаарлаж тохижуулах журам

**АРХАНГАЙ АЙМГИЙН ЦЭНХЭР СУМЫН НУТАГТ ОРШИХ “ӨЛИЙН ГОЛ-1”-ЫН  
АЛТНЫ ШОРООН ОРДЫН 2024 ОНЫ БАЙГАЛЬ ОРЧНЫ МЕНЕЖМЕНТИЙН  
ТӨЛӨВЛӨГӨӨНИЙ БИЕЛЭЛТИЙН ТАЙЛАН**

<b>Хөрс</b>	Хөрсний агрохими, нийт азот, хөдөлгөөнт фосфор, солилцох кали, карбонат, Хүнд металл(Cr, Pb, Cd, Ni, Zn), бактери	шимт хөрсний овоолго, засварын газар, ШТС орчим	2024.09 сард	шимт хөрсний овоолго, засварын газар, ШТС орчим	MNS3985-87 Хөрсний ариун цэврийн байдлын үзүүлэлтийн нэр. төрөл MNS3310-91 Хөрсний агро химийн үзүүлэлтийг тодорхойлох MNS2305-94 Дээж авах. савлах. тээвэрлэх. хадгалах журам MNS(ISO) 4814:1999. Атом Шингээлтийн Спектрометрээр шинжилгээ хийх
-------------	---	---	--------------	---	---

**11. ТУХАЙН ЖИЛИЙН БАЙГАЛЬ ОРЧНЫ МЕНЕЖМЕНТИЙН ТӨЛӨВЛӨГӨӨГ ХЭРЭГЖҮҮЛЭХ УДИРДЛАГА, ЗОХИОН БАЙГУУЛАЛТЫН ТӨЛӨВЛӨГӨӨНИЙ БИЕЛЭЛТ**

Уурхайн үйл ажиллагаандаа технологийн сахилга батыг чанд баримталж, аваар осолгүй ажиллах талаар байнга анхаарал тавихыг уурхайн дарга хариуцаж ажиллана.

*Хүснэгт № 9 Удирдлага зохион байгуулалтын төлөвлөгөө болон биелэлт*

№	Хийгдэх ажил	Хариуцах эзэн	Биелэлт
1.	Байгаль орчны удирдлага зохион байгуулалтын арга хэлбэрийг үйл ажиллагаандаа хэрэгжүүлэх чиглэлээр үүрэг хариуцлагын дотоод журам тогтоож мөрдөх	Компанийн захирал Байгаль орчны мэргэжилтэн	Байгаль орчны нийцлийн аудитыг мэргэжлийн эрх бүхий “Тэрх хүрэм”ХХК-тай гэрээ байгуулан гүйцэтгүүлж байна.
2.	Байгаль хамгаалах талаар хийсэн ажлын жил бүрийн тайланг БОАЖЯ болон сумын ЗДТГ-т хүргэн өгч байх		Архангай аймгийн БОГ азарт хүргүүлнэ.
3.	Тухайн жилийн БОМТ-ний хэрэгжилтэд хяналт тавих		Байгаль орчны ажлыг хэрэгжүүлэхтэй холбоотой гэрээ байгуулах, төлбөр төлөх ажлыг цаг алдахгүй гүйцэтгэж байсан.



Зураг № 24 Байгаль орчны аудитын баг талбай дээр ажиллаж буй байдал

## 12. ДҮГНЭЛТ

2024 онд Дотоод овоолгоор олборлолт явуулсан талбайнд **1.8 га**-д техникийн нөхөн сэргээлт хийхээр төлөвлөөд **1.8 га** талбайд техникийн нөхөн сэргээлт хийгдсэн байна.

“Дүйцүүлэн хамгаалал хийх талбай”-д биологийн олон янз байдлын суурь судалгаа хийх, хамгаалалтын арга хэмжээний төлөвлөгөө боловсруулах ажлыг гүйцэтгэхээр мэргэжлийн багтай гэрээ байгуулан ажилласан. Манай ажлын зорилго нь Архангай аймгийн Цэнхэр сум уурхайн орчмын биологийн төрөл зүйл тэдгээрийг хамгаалах оновчтой шийдлийг олж хэрэгжүүлэхэд оршино.

“Тэрбум мод” үндэсний хөтөлбөрийн хүрээнд Архангай аймгийн Байгаль орчны газрын саналын дагуу Архангай аймгийн Хотонт сумын Хөөвөр багийн нутагт байрлах “Гичгэнийн урд булаг”, “Гичгэнийн дунд булаг”-ийн эхийг хашиж хамгаалах ажлыг хийж гүйцэтгэсэн.

2024 оны байгаль орчны хяналт шинжилгээний ажлыг 9-р сард байгаль орчны үнэлгээ, зөвлөгөөний эрх бүхий “Газар чандмань”ХХК-аар хийлгэн гүйцэтгүүллээ.

Байгаль орчны нийцлийн аудитыг мэргэжлийн эрх бүхий “Тэрх хүрэм”ХХК-тай гэрээ байгуулан гүйцэтгүүлсэн байна.

Уурхайн ус ашиглах гэрээг Орхон чулуут голын сав газартай байгуулан 61,2 сая төгрөг тушаасан болно. Газар ашиглалтын гэрээний дагуу 20,6 сая төгрөг, Хог хаягдлын гэрээний 2,5 сая төгрөгийг тус тус төлж ажилласан байна.

Монгол улсын “Агаарын техникийн ерөнхий шаардлага” MNS 4585:2016 стандарт тоосны агууламж РМ 10, Хүхэрлэг хий, Азотын давхар исэл зэрэг үзүүлэлт нь 24 цагийн дундаж

үзүүлэлтээр үзсэн. Хэмжилт хийсэн газруудад агаарын техникийн ерөнхий шаардлага стандартаас давсан үзүүлэлт байхгүй байна.

Уурхайн ундны ус нь химийн бүрэлдэхүүнээрээ гидрокарбонатын ангийн, кальцийн бүлгийн, 1-р төрлийн, чанарын хувьд цэнгэг, зөөлөн ус байна. Шинжилсэн химийн үзүүлэлтүүд нь “Ундны ус. Эрүүл ахуйн шаардлага, чанар аюулгүй байдлын үнэлгээ MNS0900:2018 стандартын шаардлага хангаж байна.

Цэвэр болон бохир нуурын уснаас дээж авч “Хан лаб”-ын лабораторид MNS 4943:2015 үзүүлэлтээр үзүүлсэн бөгөөд аль аль нуурын умбуур бодис давсан үзүүлэлттэй гарсан бөгөөд хүнд металаас уран, хүнцэл, төмөр, хөнгөн цагаан нь давсан үзүүлэлттэй гарсан. Мөн хөрсний шинжилгээгээр хүнцэл өндөр үзүүлэлттэй гарсан нь байгалийн тогтоц нь хүнд металлын агуулга өндөртэй газар байх боломжтой нь харагдаж байна.

Засварын талбай болон ШТС-ийн хөрсийг “Ханлаб”ХХК-ын итгэмжлэгдсэн лабораторид шинжлүүлсэн бөгөөд хүнд металлын 28 элементийг үзүүлж хүлцэх агууламжтай харьцуулсан бөгөөд хүлцэх хэмжээнээс давсан үзүүлэлт гараагүй болно.

Тус талбайг төлөөлөх 3 газарт хөрсний зүсэлт хийж 6 дээж авч ШУА-ийн Газарзүй-Геозкологийн хүрээлэнгийн Хөрсний лабораторид хөрсний химийн үндсэн шинж, хөрсний механик бүрэлдэхүүнийг тодорхойлуулсан.

Төслийн талбай орчимд бэлчээрийн ургамлын судалгаа гүйцэтгэхэд нийт 23 овгийн 50 төрлийн нийт 71 зүйл ургамал тэмдэглэгдсэн. Зүйлийн бүрэлдэхүүн дэх ургамлууд нь амьдралын хэлбэрийн хувьд мод 4(6%), сөөг-3(4%), сөөгөнцөрлөг-2(3%), хагас сөөгөнцөрлөг-1(1%), олон наст зүйл-56(79%), нэг наст-5(7%) зэрэг ургамлууд бүрдүүлж байна.



АРХАНГАЙ АЙМГИЙН ЦЭНХЭР СУМЫН НУТАГТ ОРШИХ “ӨЛИЙН ГОЛ-1”-ЫН  
АЛТНЫ ШОРООН ОРДЫН 2024 ОНЫ БАЙГАЛЬ ОРЧНЫ МЕНЕЖМЕНТИЙН  
ТӨЛӨВЛӨГӨӨНИЙ БИЕЛЭЛТИЙН ТАЙЛАН



БАЙГАЛЬ ОРЧИН АЯЛАЛ ЖУУЛЧЛАЛЫН ЯАМ  
ОРХОН-ЧУЛУУТ ГОЛЫН САВ ГАЗРЫН  
ЗАХИРГААНЫ ДАРГЫН ТУШААЛ

2024 оны 07 сарын 22 өдөр

Дугаар 4117

Эрдэнэбулган сум

Ус ашиглуулах зөвшөөрөл  
олгох тухай

Усны тухай хуулийн 28 дугаар зүйлийн 28.6, 17 дугаар зүйлийн 17.1.10 дахь заалт Монгол улсын Засгийн газрын хэрэгжүүлэгч агентлаг “Усны газар”-ын 2024 оны 07 дугаар сарын 03-ны өдрийн Е-2406-000038 дугаартай ус ашиглуулах дүгнэлтийг үндэслэн ТУШААХ нь:

1.Архангай аймгийн Цэнхэр сумын нутагт орших “Армико майнинг корпорац” ХХК-ийн MV-020442 ашиглалтын тусгай зөвшөөрөл Өлийн гол-1 төслийн ашиг олох зориулалтаар ахуйн үйлдвэрлэл үйлчилгээнд ашиглах 4'212.0 м<sup>3</sup>, зам талбайн тоосжилт дарахад 2'232.0 м<sup>3</sup>, “Тэрбум мод” үндэсний хөдөлгөөний хүрээнд мод тарихад 900.0м<sup>3</sup>, хүдэр боловсруулахад ашиглах 54'417.60 м<sup>3</sup> тус тус гадаргын ус, уурхайн ухлагад орж ирэх 57'645.60 м<sup>3</sup> газрын доорх усыг 2024 оны 07 дугаар сарын 22-ны өдрөөс эхлэн 120 хоног ашиглахыг зөвшөөрсүгэй.

2.Уул уурхайн үйлдвэрлэлийн ус ашиглалтын байдалд байнгын хяналт тавьж ажиллахыг уул уурхай, эрчим хүчний ус ашиглалтын асуудал хариуцсан мэргэжилтэн (А.Нямсүрэн)-д үүрэг болгосугай.

ДАРГА  Ч.ОТГОНБААТАР



654240333

Хавсралт № 1 Ус ашиглах зөвшөөрөл

АРХАНГАЙ АЙМГИЙН ЦЭНХЭР СУМЫН НУТАГТ ОРШИХ “ӨЛИЙН ГОЛ-1”-ЫН  
АЛТНЫ ШОРООН ОРДЫН 2024 ОНЫ БАЙГАЛЬ ОРЧНЫ МЕНЕЖМЕНТИЙН  
ТӨЛӨВЛӨГӨӨНИЙ БИЕЛЭЛТИЙН ТАЙЛАН



УС АШИГЛАХ ГЭРЭЭ

2024 оны 07 дугаар  
сарын 22

Дугаар 11

Эрдэнэбулган сум

Нэг. Ерөнхий зүйл

Усны тухай хуулийн 28.4, 28.6-д заасны дагуу Засгийн газрын хэрэгжүүлэгч агентлаг “Усны газар”-ын 2024 оны 07 дугаар сарын 03-ны өдрийн Е-2406-000038 дугаартай ус ашиглуулах дүгнэлт, Орхон-Чулуут голын сав газрын захиргааны даргын олгосон 2024 оны 07 дугаар сарын 22-ны өдрийн А/17 дугаартай ус ашиглуулах зөвшөөрлийг үндэслэн:

Ус ашиглуулагчийг төлөөлж Орхон-Чулуут голын сав газрын захиргааны гадаргын усны нөөц, судалгаа шинжилгээний асуудал хариуцсан ахлах мэргэжилтэн Дорждангийн Оюунбилэг, Ус ашиглагчийг төлөөлж “Армико майнинг корпораци” ХХК-ийн Уурхай хариуцсан захирал Батдоржийн Баатар нар ус ашиглах талаар тохиролцон энэхүү гэрээг байгуулав.

Хоёр. Гэрээний гол нөхцөл

**2.1. Ус ашиглах зориулалт:** Ахуйн үйлдвэрлэл, үйлчилгээ, уул уурхайн технологийн хэрэгцээнд

**2.2. Ашиглах усны хэмжээ:**

- 2.2.1. Ашиг олох зориулалтаар ахуйн үйлдвэрлэл үйлчилгээнд ашиглах  
- 4'212.0 м³
- 2.2.2. “Тэрбум мод” үндэсний хөдөлгөөний хүрээнд мод тарих - 900.0 м³
- 2.2.3. Зам талбайн тоосжилт дарахад - 2'232,0 м³

- 2.2.4. Уурхайн ухлагад шүүрэн орж ирэх ус – 57'645.60 м<sup>3</sup>
- 2.2.5. Хүдэр боловсруулахад ашиглах ус – 54'417.60 м<sup>3</sup>

### **2.3. Усны чанар, найрлага:**

#### **2.4. Усны эх үүсвэрийн:**

2.4.1. *Байршил:* ажилчдын ундны 0,89 м<sup>3</sup>/хон усыг шууд худалдан авалт хийх, ахуйн хэрэгцээнд 10.35 м<sup>3</sup>/хон усыг Бодонтын голоос зөврөөр, технологи, зам талбайн тоосжилт дарах 1'307.54 м<sup>3</sup>/хон усыг хуримтлуулсан ус (224,332.0 м<sup>3</sup>), уурхайн шүүрлийн (5.56 л/сек буюу 80.0 м<sup>3</sup>/хон) уснаас хангана. Бодонтын голын дундаж урсац нь 10-12 л/сек (864.0-1,036.8 м<sup>3</sup>/хон) бөгөөд урсацын 1,2 хувийг зарцуулж байна.

2.4.2. *Усны барилга байгууламж:* 453540.0 м<sup>3</sup>, 134397.03 м<sup>3</sup> багтаамжтай нийт 2 усан сантай. Хаягдлын сангийн зураг төслийг 2022 онд “Нью гидро проект” ХХК хийж гүйцэтгэж батлуулсан.

2.4.4. *Тоног төхөөрөмжийн нэр, марк хүчин чадал:*

2.4.5. *Дамжуулах байгууламж, /шугам сүлжээний урт, диаметр/.*

Ус дамжуулах шугам хоолойн голч 60 мм, урт нь 350 м.

#### **2.5. Хаягдал усны:**

2.5.1. *Хэмжээ:*

2.5.2. *Стандартын шаардлага:*

2.5.3. *Хаях цэгийн байршил:*

#### **2.6. Хаягдал усан дахь бохирдуулах бодисын хэмжээ:**

**2.7 Бохир ус цэвэрлэх байгууламжийн байршил, хүчин чадал, технологи, цэвэрлэх арга, цэвэрлэгээний түвшин:**

**2.8 Усны эх үүсвэрийг хамгаалах, усны нөөц хомсдох, бохирдохоос сэргийлэх арга хэмжээ, түүнд зарцуулах хөрөнгийн хэмжээ:**

- Усны сан бүхий газрын хамгаалалтын бүсэд үйл ажиллагаа явуулахыг хориглоно.
- Голын хамгаалалтын бүсэд хөрс хуулалт, олборлолт явуулахыг хориглоно.
- Тусгай зөвшөөрлийн талбайд байгаа голыг хамгаалах арга хэмжээ авах, хөв цөөрөм байгуулах, татмын ойжуулалт хийх.
- Усны тухай хуулийн 30.1.4-т заасны дагуу ус татах шугам хоолой бүрд баталгаажсан онлайн тоолуур суурилуулах.

- Шар усны болон гэнэтийн үерийн улмаас далан сэтрэх, технологийн хаягдал ус алдагдахаас урьдчилан сэргийлэх, голын ус бохирдохоос хамгаалах арга хэмжээг тухай бүр авах.
- Орчны хяналт шинжилгээний хөтөлбөрийн биелэлтийг хангаж, хяналт шинжилгээний ажлын гэрээг Архангай аймгийн БОШ-ний Итгэмжлэгдсэн лабораториор хийлгэж, хариуг Усны газар болон сав газрын захиргаанд ирүүлэх.
- Хяналт шинжилгээний ажлын зардал, болзошгүй үер усны үед авах арга хэмжээ, усны нөөцийг хамгаалах нөхөн сэргээх ажлын зардлыг ус ашиглагч тал хариуцах.

**2.9 Усны тоолуурын :Тоолуургүй.**

- 2.9.1. Төрөл, нэр, дугаар:
- 2.9.2. Загвар:
- 2.9.3. Тоолуурын тоо:
- 2.9.4. Суурилуулсан байгууллага, огноо:
- 2.9.5. Баталгаажуулсан байгууллага, огноо:
- 2.9.6. Тоолуурын заалт:

**2.10 Ус ашигласны нэгж төлбөрийн хэмжээ:**

2.10.1. Засгийн газрын хэрэгжүүлэгч агентлаг “Усны газар”-ын дүгнэлтээр урьдчилсан байдлаар ашиг олох зориулалтаар ахуйн үйлдвэрлэл үйлчилгээнд ашиглах **4’212,0м<sup>3</sup>/жил** газрын доорх ус ашигласны төлбөрт **406’152.63** төгрөг, уурхайн ухлагад шүүрэн орж ирэх **57’645.60 м<sup>3</sup>/жил** газрын доорх усыг ашигласны төлбөрт **42’758,623.80** төгрөг, хүдэр боловсруулахад ашиглах **54’417.60 м<sup>3</sup>/жил** гадаргын ус ашигласны төлбөрт **34’074,940.68** төгрөгийг тус тус ногдуулсан байна.

2.10.2. Байгалийн нөөц ашигласны төлбөрийн тухай хуулийн 23 дугаар зүйлийн 23.2-т заасны дагуу усны төлбөрийг Архангай аймгийн Төрийн сан банкны дансанд **77’239’717.11** төгрөгийг төлж барагдуулна. Усны нөөц ашигласны төлбөр төлсөн баримтын хуулга, усны нөөцийг хамгаалах нөхөн сэргээх ажлын тайлан зэргийг Орхон-Чулуут голын сав газрын захиргааны [orhonchuluut@gmail.com](mailto:orhonchuluut@gmail.com) хаягаар ирүүлнэ.

**2.11. Хаягдал усан дахь нэгж бохирдуулах бодист ногдох бохирдуулах бодисын хэмжээ:**

- Сар бүр хаягдал усны холимог сорьц авч, Архангай аймгийн байгаль орчны шинжилгээний Итгэмжлэгдсэн лабораториор шинжилгээ хийлгэх, орчны хяналт шинжилгээний ажлын гэрээ байгуулах;
- Шинжилгээний дүнг сав газрын захиргааны [orhonchuluut@gmail.com](mailto:orhonchuluut@gmail.com) хаягаар тухай бүр ирүүлэх;
- Усны тухай хуулийн 24 дүгээр зүйлийн 24.2-т заасны дагуу хаягдал усны дүгнэлтийг дараа оны эхний улиралд багтаан гаргуулах;
- Хаягдал ус зайлуулах зөвшөөрөл авах, гэрээ байгуулах;

**Гурав. Талуудын эрх, үүрэг**

3.1 Гэрээ байгуулагч талууд нь Усны тухай хуулийн 7.5, 13.1.1, 18.1.4, 19.1.4, 26.1, 30.1, 31.1-д заасан эрх эдэлж, үүрэг хүлээнэ.

**Дөрөв. Бусад**

4.1. Гэрээ нь талууд гарын үсэг зурж, тамга, тэмдэг дарж баталгаажуулсан өдрөөс эхлэн хүчин төгөлдөр болно.

4.2. Ус ашиглуулах дүгнэлт, ус ашиглах зөвшөөрөл, хаягдал усны талаарх дүгнэлт, хаягдал ус зайлуулах зөвшөөрөл нь гэрээний салшгүй хэсэг байна.

4.3. Гэрээний биелэлтийг жил бүр дүгнэн тэмдэглэл үйлдэнэ.

4.4. Талуудын тохиролцсоноор гэрээнд нэмэлт, өөрчлөлт оруулж болох ба бичгээр үйлдэнэ.

4.5. Гэрээг дор дурдсан үндэслэлээр хугацаанаас нь өмнө цуцалж болно.

4.5.1 Ашиглаж байгаа усны эх үүсвэр тусгай хэрэгцээнд шилжсэн;


4.5.2 Аль нэг тал татан буугдсан бол

4.6 Талуудын хооронд үүссэн маргааныг эвийн журмаар шийдвэрлэхийг эрхэмлэх бөгөөд эс зөвшөөрвөл холбогдох шатны шүүхээр шийдвэрлүүлнэ.


АРХАНГАЙ АЙМГИЙН ЦЭНХЭР СУМЫН НУТАГТ ОРШИХ “ӨЛИЙН ГОЛ-1”-ЫН  
АЛТНЫ ШОРООН ОРДЫН 2024 ОНЫ БАЙГАЛЬ ОРЧНЫ МЕНЕЖМЕНТИЙН  
ТӨЛӨВЛӨГӨӨНИЙ БИЕЛЭЛТИЙН ТАЙЛАН

ГЭРЭЭ БАЙГУУЛСАН:

Ус ашиглуулагчийг төлөөлж:

Орхон-Чулуут голын сав газрын  
захиргааны гадаргын усны нөөц  
судалгаа шинжилгээний асуудал  
хариуцсан ахлах мэргэжилтэн  
 /Д.Оюунбилэг/  
Хаяг: Архангай аймаг Эрдэнэбулган  
сум. 3-р баг, Монгол Даатгалын байр  
Орхон-Чулуут голын сав газрын  
захиргааны байр.  
Харилцах утас: 95334339

Ус ашиглагчийг төлөөлж:

“Армико майнинг корпорац” ХХК-ийн  
Уурхай хариуцсан захирал  
 /Б. Баатар/  
Хаяг: Архангай аймаг Эрдэнэбулган  
сум 5-р баг 5 цэцэрлэг /хуучнаар/  
Харилцах утас 99034001

Хавсралт № 2 Ус ашиглах гэрээ

АРХАНГАЙ АЙМГИЙН ЦЭНХЭР СУМЫН НУТАГТ ОРШИХ “ӨЛИЙН ГОЛ-1”-ЫН  
АЛТНЫ ШОРООН ОРДЫН 2024 ОНЫ БАЙГАЛЬ ОРЧНЫ МЕНЕЖМЕНТИЙН  
ТӨЛӨВЛӨГӨӨНИЙ БИЕЛЭЛТИЙН ТАЙЛАН



ЗАСГИЙН ГАЗРЫН  
ХЭРЭГЖҮҮЛЭГЧ АГЕНТЛАГ  
УСНЫ ГАЗАР

УС АШИГЛУУЛАХ ДҮГНЭЛТ

Улаанбаатар хот

2024 оны 7 дугаар  
сарын 3 -ний өдөр

Дугаар Е-2406-000038

Утас: 265528, 265578

1. Аж ахуйн нэгж байгууллага, захирлын нэр, утас, факс, улсын бүртгэлийн болон регистрийн дугаар

Оноосон нэр: Армико майнинг корпорац  
Улсын бүртгэлийн дугаар:  
Регистрийн дугаар: 3020886  
Захирал: Мижидсамдан  
Холбоо барих дугаар: 99090844  
Факс :  
И-мэйл хаяг :

2. Төслийн нэр байршил

Төслийн нэр: MV-004780 тоот ашиглалтын тусгай зөвшөөрөл бүхий Бодонтын  
ам алтны шороон орд  
Байршил: Архангай, Цэнхэр  
Харьяалагдах сав газар: Орхон голын сав газар  
Хамаарах салбар: Уул уурхай

3. Төсөл хэрэгжүүлэгчийн нэр

Армико майнинг корпорац

4. Ажиллах горим, хүчин чадал

Үргэлжлэх хугацаа	Ажиллах горим	Жилд ажиллах хоног	Хоногт ажиллах ажилчидын тоо	Хоногт ажиллах цаг
2	2 ээлжээр	90	234	20

5. Үйлдвэрлэх, боловсруулах бүтээгдэхүүн, ажил, үйлчилгээний хэмжээ

Ажлын нэр	Тоо хэмжээ	Хэмжих нэгж	Тайлбар
Ашиг олох зориулалтаар ахуйн үйлдвэрлэл, үйлчилгээнд ашиглах усны хэмжээ	234.0	хоногт 1 хүн	2024 оны уулын ажлын төлөвлөгөө, маягт-3, 6.2
"Тэрбум мод" үндэсний хөдөлгөөний хүрээнд тарих модны усалгаа	1000.0	ш	2024 оны уулын ажлын төлөвлөгөө, маягт-10

**АРХАНГАЙ АЙМГИЙН ЦЭНХЭР СУМЫН НУТАГТ ОРШИХ “ӨЛИЙН ГОЛ-1”-ЫН  
АЛТНЫ ШОРООН ОРДЫН 2024 ОНЫ БАЙГАЛЬ ОРЧНЫ МЕНЕЖМЕНТИЙН  
ТӨЛӨВЛӨГӨӨНИЙ БИЕЛЭЛТИЙН ТАЙЛАН**

Ажлын нэр	Тоо хэмжээ	Хэмжих нэгж	Тайлбар
Зам, талбайн тоосжилт дарахад ашиглах усны хэмжээ	12400.0	м2	БОННУТ-ын 39 хуудас.
Уурхайн ухлагад шүүрэн орж ирэх усны хэмжээ	480.38	м3	БОННУТ-ын 38 хуудас
Хүдэр боловсруулахад ашиглах усны хэмжээ	226740.0	тонн	2024 оны уулын ажлын төлөвлөгөө, маягт-3

**6. Усны эх үүсвэр, нөөц, хоногт ашиглах хэмжээ**

Эх үүсвэр	Зориулалт	Усны нөөц (л)	Усны нөөц (м3)	Тайлбар
Гадаргын ус	Технологийн хэрэгцээнд	12.0	1036.8	Усны газрын 2022.07.25-ны өдрийн 218 дугаартай Усны ашиглах боломжит нөөцийн дүгнэлтэд төсөл хэрэгжүүлэхэд шаардагдах ажилчдын ундны 0.89 м3/хон усны хэрэглээг шууд худалдан авалт хийх, ахуйн 10.35 м3/хон усыг Бодонтын голоос зөврөөр, технологи, зам талбай, ногоон байгууламжийн усалгааны усны хэрэгцээг 1,307.54 м3/хон усыг хуримтлуулсан ус (224,332.0 м3), уурхайн шүүрлийн (5.56 л/сек буюу 80.0 м3/хон) уснаас хангахад усны ашиглах боломжит нөөцийн хэмжээ хүрэлцээтэй гэсэн байна. Бодонтын голын дундаж урсац нь 10-12 л/сек (864.0 – 1,036.8 м3/хон) бөгөөд урсацын 1.2 хувийг зарцуулж байна.

**7. Байгаль орчны нөлөөллийн үнэлгээ, нөхцөл**

Байгаль орчны нөлөөллийн үнэлгээ боловсруулсан ААНБ : **Их зос**  
 Холбоо барих : **88107628**  
 Нэмэлт мэдээлэл:

**8. Усны барилга байгууламжууд**

Барилга байгууламж	Хүчин чадал (м3)	Хэмжээ хийц
Усан сан	453540.0	"Өлийн гол-1" алтны шороон ордыг ил аргаар ашиглах төслийн хаягдлын сангийн зураг төссийн 2022 онд "Нью гидро проект" ХХК боловсруулж, батлуулсан.
Усан сан	134397.03	"Өлийн гол-1" алтны шороон ордыг ил аргаар ашиглах төслийн хачгдлын сангийн зураг төссийн 2022 онд "Нью гидро проект" ХХК боловсруулж, батлуулсан.

**9. Дамжуулах байгууламж**

=



**АРХАНГАЙ АЙМГИЙН ЦЭНХЭР СУМЫН НУТАГТ ОРШИХ “ӨЛИЙН ГОЛ-1”-ЫН  
АЛТНЫ ШОРООН ОРДЫН 2024 ОНЫ БАЙГАЛЬ ОРЧНЫ МЕНЕЖМЕНТИЙН  
ТӨЛӨВЛӨГӨӨНИЙ БИЕЛЭЛТИЙН ТАЙЛАН**

Хаанаас (эхлэх цэг)	Хаана хүртэл (төгсгөлийн цэг)	Шугамын голч, мм	Дамжуулах шугамын урт, м
	Угаах төхөөрөмж	60	350

**10. Онцгой нөхцөл**

- Усны сан бүхий газрын хамгаалалтын бүсэд үйл ажиллагаа явуулахыг хориглоно;
- Голын хамгаалалтын бүсэд хөрс хуулалт, олборлолт явуулахыг хориглоно;
- Тусгай зөвшөөрлийн талбайд байгаа голыг хамгаалах арга хэмжээ авах, хөв цөөрөм байгуулах, татмын ойжуулалт хийх г.м;
- Усны тухай хуулийн 30.1.4-д заасны дагуу усны шугам, хоолой бүрд баталгаажсан онлайн тоолуур суурилуулах;

**11. Усны зарцуулалт**

Ажлын нэр	Тоо Хэмжээ	Хэмжих нэгж	Усны хэрэглээ, м3 (Норм)	Гүйцэтгэх давтамж	Хэмжих нэгж	Нийт ашиглах усны хэмжээ, м3	Хөнгөлөх усны хэмжээ м3	Төлбөр тооцох усны хэмжээ м3
Ашиг олох зориулалтаар ахуйн үйлдвэрлэл, үйлчилгээнд ашиглах усны хэмжээ	234.0	хоногт 1 хүн	0.15	120.0	Хоног	4,212.00	0.00	4,212.00
"Тэрбум мод" үндэсний хөдөлгөөний хүрээнд тарих модны усалгаа	1000.0	ш	0.05	18.0	Удаа	900.00	900.00	0.00
Зам, талбайн тоосжилт дарахад ашиглах усны хэмжээ	12400.0	м2	0.002	90.0	Хоног	2,232.00	2,232.00	0.00
Уурхайн ухлагад шүүрэн орж ирэх усны хэмжээ	480.38	м3	1.0	120.0	Хоног	57,645.60	0.00	57,645.60
Хүдэр боловсруулахад ашиглах усны хэмжээ	226740.0	тонн	4.0	1.0	Удаа	906,960.00	852,542.40	54,417.60
<b>Нийт</b>						<b>971,949.60</b>	<b>855,674.40</b>	<b>116,275.20</b>

**12. Урьдчилсан байдлаар тооцсон усны нөөц ашигласны төлбөрийн хэмжээ**

Ажлын нэр	Төлбөр тооцох усны хэмжээ, м3	Усны ангилал	Хөнгөлөх хувь хэмжээ, %	1 м3 усны үнэ	Усны нөөц ашигласны төлбөр, ₮	Төлбөрөөс хөнгөлсөн дүн, ₮	Төлбөл зохих дүн, ₮
Ашиг олох зориулалтаар ахуйн үйлдвэрлэл, үйлчилгээнд ашиглах усны хэмжээ	4212.00	Газрын доорх ус	0.0	96.43	406,152.63	0.0	406,152.63
"Тэрбум мод" үндэсний хөдөлгөөний хүрээнд тарих модны усалгаа	0.00	Гадаргын ус	0.0	19.48	0.00	0.0	0.00
Зам, талбайн тоосжилт дарахад	0.00	Гадаргын	0.0	83.49	0.00	0.0	0.00

**АРХАНГАЙ АЙМГИЙН ЦЭНХЭР СУМЫН НУТАГТ ОРШИХ “ӨЛИЙН ГОЛ-1”-ЫН  
АЛТНЫ ШОРООН ОРДЫН 2024 ОНЫ БАЙГАЛЬ ОРЧНЫ МЕНЕЖМЕНТИЙН  
ТӨЛӨВЛӨГӨӨНИЙ БИЕЛЭЛТИЙН ТАЙЛАН**

Ажлын нэр	Төлбөр тооцох усны хэмжээ, м3	Усны ангилал	Хөнгөлөх хувь хэмжээ, %	1 м3 усны үнэ	Усны нөөц ашигласны төлбөр, ₮	Төлбөрөөс хөнгөлсөн дүн, ₮	Төлбөл зохих дүн, ₮
ашиглах усны хэмжээ		ус					
Уурхайн ухлагад шүүрэн орж ирэх усны хэмжээ	57645.60	Газрын доорх ус	0.0	741.75	42,758,623.80	0.0	42,758,623.80
Хүдэр боловсруулахад ашиглах усны хэмжээ	54417.60	Гадаргын ус	0.0	626.18	34,074,940.68	0.0	34,074,940.68
<b>Нийт</b>	<b>116,275.20</b>				<b>77,239,717.11</b>		<b>77,239,717.11</b>

**13. Тавигдах шаардлага, цаашид авах арга хэмжээ, зөвлөгөө**

- Усны тухай хуулийн 28.6-д заасны дагуу Орхон голын сав газрын захиргаанаас ус ашиглах зөвшөөрөл авч, зохих журмын дагуу гэрээ байгуулах;
- Хаягдал усны дүгнэлтийг дараа оны эхний улиралд багтаан гаргуулах;
- Усны тухай хуулийн 28.18-д зааснаар ус ашиглуулах дүгнэлт, холбогдох зөвшөөрөлгүйгээр ус ашиглахгүй байх;
- Усны тухай хуулийн 30.1.4-д заасны дагуу ус татах шугам хоолой бүрд баталгаажуулсан онлайн тоолуур суурилуулж, тоолуурын заалтаар усны нөөц ашигласны төлбөрийг тооцож, Төсвийн тухай хуулийн 23.6.5-д заасны дагуу төсөвт төвлөрүүлэх;
- Засгийн газрын 2018 оны 391 дүгээр тогтоолоор баталсан журмын дагуу зөвшөөрсөн хэмжээнээс илүү ашигласан усны төлбөрийг шатлан өсгөж тооцохыг анхаарах;
- Жил бүрийн бүтээгдэхүүн үйлдвэрлэлийн төлөвлөгөөг үндэслэлтэй, үнэн зөв гаргаж байх;
- Үйл ажиллагаа зогсох, тасалдах нөхцөл байдал үүссэн үед холбогдох төрийн захиргааны байгууллагуудад даруй мэдэгдэж ажиллах;
- Усны тухай хуулийн 7.5-д заасны дагуу улсын усны мэдээллийн сан бүрдүүлэхэд шаардлагатай ус ашиглалтын тайлан (газрын доорх усны хяналт-шинжилгээний мэдээ, ус ашиглах зөвшөөрөл, гэрээ, гэрээ дүгнэсэн акт, усны нөөц ашигласны төлбөрийн баримт, ус ашиглалтын тоо, хэмжээ)-г 2024 оны 12 дугаар сарын 20-ны өдрийн дотор Усны газарт office@water.gov.mn цахим хаягаар болон холбогдох газруудад хүргүүлж ажиллах.



Байгууллагын нэр: **Усны газар**  
 Газар хэлтэс: **Усны газар**  
 Албан тушаал: **Даргын албыг түр орлон гүйцэтгэгч**  
 Овог нэр: **Зэнэамьдар Батбаяр**  
 Зурсан огноо: **2024.07.08 10:31:05**

**Боловсруулсан:**

УС АШИГЛАЛТЫН ХЭЛТЭС Мөнхцэцэг  
 Боловсруулсан огноо: 2024.07.03

*Хавсралт № 3 Ус ашиглах дүгнэлт*

АРХАНГАЙ АЙМГИЙН ЦЭНХЭР СУМЫН НУТАГТ ОРШИХ “ӨЛИЙН ГОЛ-1”-ЫН  
АЛТНЫ ШОРООН ОРДЫН 2024 ОНЫ БАЙГАЛЬ ОРЧНЫ МЕНЕЖМЕНТИЙН  
ТӨЛӨВЛӨГӨӨНИЙ БИЕЛЭЛТИЙН ТАЙЛАН

 СТАНДАРТ,  
ХЭМЖИЛ ЗҮЙН  
ГАЗАР

**УСНЫ ТООЛУУРЫН  
БАТАЛГААЖУУЛАЛТЫН ГЭРЧИЛГЭЭ**  
№ ЭУ 172504

.....-Д  
(хэрэглэгчийн нэр)

ашиглаж байгаа ..... загварын ..... М<sup>3</sup>/ц  
хэмжих хязгаартай, 32 мм-ийн голчтой № 2011099984 -ЫН  
халуун, хүйтэн усны тоолуурыг № ..... лацаар битүүмжилж  
(доогуур зурах) 014

2026 оны ..... 06 -р сарын ..... 10 -ны өдөр хүртэл улсын  
баталгаажуулалтын гэрчилгээ олгов.

Шалгалтын дараах заалт: ..... М<sup>3</sup>

 СТАНДАРТ  
03  
ХЭМЖИЛ ЗҮЙН  
ГАЗАР  
Лабораторийн тэмдэг

.....  
Улсын шалгагчийн  
гарын үсэг, тэмдэг

2024 оны ..... 06 -р сарын ..... 10 -ны өдөр

 СТАНДАРТ,  
ХЭМЖИЛ ЗҮЙН  
ГАЗАР

**УСНЫ ТООЛУУРЫН  
БАТАЛГААЖУУЛАЛТЫН ГЭРЧИЛГЭЭ**  
№ ЭУ 168449

.....-Д  
(хэрэглэгчийн нэр)

ашиглаж байгаа ..... загварын ..... М<sup>3</sup>/ц  
хэмжих хязгаартай, 32 мм-ийн голчтой № 2010002002 -ЫН  
халуун, хүйтэн усны тоолуурыг № ..... лацаар битүүмжилж  
(доогуур зурах) 017

2026 оны ..... 07 -р сарын ..... 01 -ны өдөр хүртэл улсын  
баталгаажуулалтын гэрчилгээ олгов.

Шалгалтын дараах заалт: ..... М<sup>3</sup>

 СТАНДАРТ  
03  
ХЭМЖИЛ ЗҮЙН  
ГАЗАР  
Лабораторийн тэмдэг

.....  
Улсын шалгагчийн  
гарын үсэг, тэмдэг

2024 оны ..... 07 -р сарын ..... 01 -ны өдөр

Хавсралт № 4 Уст цэгт дэх баталгаажуулсан тоолуур гэрчилгээ хуулбар

АРХАНГАЙ АЙМГИЙН ЦЭНХЭР СУМЫН НУТАГТ ОРШИХ “ӨЛИЙН ГОЛ-1”-ЫН  
АЛТНЫ ШОРООН ОРДЫН 2024 ОНЫ БАЙГАЛЬ ОРЧНЫ МЕНЕЖМЕНТИЙН  
ТӨЛӨВЛӨГӨӨНИЙ БИЕЛЭЛТИЙН ТАЙЛАН



Цахим гүйлгээний баримт

Хүсэлтийн лавлах дугаар: GB36370202408291

Татсан огноо: 2024-08-29 11:32

Шилжүүлэгчийн дансны дугаар	Хүлээн авагчийн данс	Гүйлгээний дүн	Гүйлгээний төлөв
8145102071 MN510015008145102071	1165117377 MN030015001165117377	22,619,430.54 MNT	Амжилттай
Шилжүүлэгчийн нэр АРМИКО МАЙНИНГ КОРПОРАЦ	Хүлээн авагчийн нэр МТА.ТАТВАР	Гүйлгээний утга 3240803758035;24200184430;3020886;24200184 430;9909	
	Хүлээн авагчийн банк Голомт банк	Гүйлгээний огноо 2024-08-29	



Бүх эрх хуулиар хамгаалагдсан ©. Голомтбанк ХК.



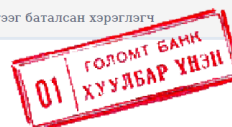
Цахим гүйлгээний баримт

Хүсэлтийн лавлах дугаар: 281009087

Татсан огноо: 2024-08-29 11:30

Шилжүүлэгчийн дансны дугаар	Хүлээн авагчийн данс	Гүйлгээний дүн	Гүйлгээний төлөв
8145102071 MN510015008145102071	1165117377	38,619,858.56 MNT	Амжилттай
Шилжүүлэгчийн нэр АРМИКО МАЙНИНГ КОРПОРАЦ	Хүлээн авагчийн нэр ТАХ	Гүйлгээний утга 3240803758035;24200184430;3020886;24200184 430;99090844	
	Хүлээн авагчийн банк	Гүйлгээний огноо 2024-08-29	

Гүйлгээг шивсэн хэрэглэгч	Гүйлгээг хянасан хэрэглэгч	Гүйлгээг баталсан хэрэглэгч
g. mijidsamdan		



Бүх эрх хуулиар хамгаалагдсан ©. Голомтбанк ХК.

Хавсралт № 5 Усны төлбөр төлсөн баримт

АРХАНГАЙ АЙМГИЙН ЦЭНХЭР СУМЫН НУТАГТ ОРШИХ “ӨЛИЙН ГОЛ-1”-ЫН  
АЛТНЫ ШОРООН ОРДЫН 2024 ОНЫ БАЙГАЛЬ ОРЧНЫ МЕНЕЖМЕНТИЙН  
ТӨЛӨВЛӨГӨӨНИЙ БИЕЛЭЛТИЙН ТАЙЛАН

  
МОНГОЛ УЛС

АЖ АХУЙН НЭГЖИЙН ГАЗАР ЭЗЭМШИХ ЭРХИЙН  
**ГЭРЧИЛГЭЭ**

Дугаар: 0000297841

Армико майнинг корпорац	3020886
(аж ахуйн нэгж, байгууллагын нэр)	(регистрийн дугаар)
Сумын Засаг даргын захирамж	20 24 оны 06 сарын 19 өдрийн А/133 тоот
(шийдвэр гаргагч)	
шийдвэрийг үндэслэн	Архангай Цэнхэр 1-р баг, Орхон
(аймаг, нийслэл)	(сум, дүүрэг) (баг, хороо)
	0 хаягт
(гудамжны нэр)	(хашааны дугаар)
байрлах, нэгж талбарын	6508002479 дугаар бүхий 7607516 м.кв газрыг
Ашиглалт, олборлолт явуулж буй уурхайн талбай	зориулалтаар
5 жилийн хугацаатай эзэмшүүлж, эрхийн улсын бүртгэлийн	Э-0115000253

дугаарт бүртгэж гэрчилгээ олгов.



Энэхүү гэрчилгээ хүчинтэй эсэхийг QR кодыг уншуулж шалгах  
бөгөөд гэрчилгээнд агуулагдаж буй мэдээллийг харах боломжтой.

Хэвлэсэн огноо: 2024-06-30

АРХАНГАЙ АЙМГИЙН ЦЭНХЭР СУМЫН НУТАГТ ОРШИХ “ӨЛИЙН ГОЛ-1”-ЫН  
АЛТНЫ ШОРООН ОРДЫН 2024 ОНЫ БАЙГАЛЬ ОРЧНЫ МЕНЕЖМЕНТИЙН  
ТӨЛӨВЛӨГӨӨНИЙ БИЕЛЭЛТИЙН ТАЙЛАН

  
МОНГОЛ УЛС  
АЖ АХУЙН НЭГЖИЙН ГАЗАР ЭЗЭМШИХ ЭРХИЙН  
**ГЭРЧИЛГЭЭ**  
Дугаар: 0000297835

Армико майнинг корпорац	3020886
(аж ахуйн нэгж, байгууллагын нэр)	(регистрийн дугаар)
Сумын Засаг даргын захирамж	20 24 оны 06 сарын 19 өдрийн А/132 тоот
(шийдвэр гаргагч)	
шийдвэрийг үндэслэн	Архангай Цэнхэр 1-р баг, Орхон
(аймаг, нийслэл)	(сум, дүүрэг) (баг, хороо)
	0 хаягт
(гудамжны нэр)	(хашааны дугаар)
байрлах, нэгж талбарын	6508002478 дугаар бүхий 15027886 м.кв газрыг
Ашиглалт, олборлолт явуулж буй уурхайн талбай	зориулалтаар
5 жилийн хугацаатай эзэмшүүлж, эрхийн улсын бүртгэлийн	Э-0115000252

дугаарт бүртгэж гэрчилгээ олгов.

 Энэхүү гэрчилгээ хүчинтэй эсэхийг QR кодыг уншуулж шалгах бөгөөд гэрчилгээнд агуулагдаж буй мэдээллийг харах боломжтой.

Хэвлэсэн огноо: 2024-06-30

Хавсралт № 6 Газар ашиглалтын гэрээ

АРХАНГАЙ АЙМГИЙН ЦЭНХЭР СУМЫН НУТАГТ ОРШИХ “ӨЛИЙН ГОЛ-1”-ЫН  
АЛТНЫ ШОРООН ОРДЫН 2024 ОНЫ БАЙГАЛЬ ОРЧНЫ МЕНЕЖМЕНТИЙН  
ТӨЛӨВЛӨГӨӨНИЙ БИЕЛЭЛТИЙН ТАЙЛАН

**Цахим гүйлгээний баримт**

Хүсэлтийн лавлах дугаар: 279617478 Татсан өгнөө: 2024-08-22 19:17

Шилжүүлэгчийн дансны дугаар	Хүлээн авагчийн данс	Гүйлгээний дүн	Гүйлгээний төлөв
8145102071 MN510015008145102071	1165117377	20,664,904.00 MNT	Амжилттай
Шилжүүлэгчийн нэр <b>АРМИКО МАЙНИНГ КОРПОРАЦ</b>	Хүлээн авагчийн нэр <b>ТАХ</b>	Гүйлгээний утга <b>1240601760839;14200366494;3020886;14200366 494;99090844</b>	
	Хүлээн авагчийн банк	Гүйлгээний өгнөө <b>2024-08-22</b>	


  

Гүйлгээг шавсан хэрэглэгч	Гүйлгээг хянасан хэрэглэгч	Гу
<b>g. mijdsamdan</b>		

© Газарбанк ХК

*Хавсралт № 7 Газрын төлбөр төлсөн баримт*

АРХАНГАЙ АЙМГИЙН ЦЭНХЭР СУМЫН НУТАГТ ОРШИХ “ӨЛИЙН ГОЛ-1”-ЫН  
АЛТНЫ ШОРООН ОРДЫН 2024 ОНЫ БАЙГАЛЬ ОРЧНЫ МЕНЕЖМЕНТИЙН  
ТӨЛӨВЛӨГӨӨНИЙ БИЕЛЭЛТИЙН ТАЙЛАН



**МОНГОЛ УЛСЫН  
БАЙГАЛЬ ОРЧИН,  
АЯЛАЛ ЖУУЛЧЛАЛЫН ЯАМ**

Арцатын 624, 23 дугаар хороо,  
Хан-Уул дүүрэг, Улаанбаатар хот, 17100  
Утас: 26 61 71, Цахим шуудан: contact@met.gov.mn,  
Цахим хуудас: www.met.gov.mn

2024.05.03 № 06/2024  
танай \_\_\_\_\_-ны № \_\_\_\_\_-т


Хариу хүргүүлэх тухай

Архангай аймгийн Цэнхэр сумын нутагт орших “Өлийн гол” нэртэй МҮ-020442 дугаартай ашигт малтмалын ашиглалтын тусгай зөвшөөрөл бүхий “Улз групп” ХХК-ийн алтны шороо ордыг ашиглах төсөлд 2022 оны 04 дүгээр сарын 04-ний өдрийн 2022/АО-49 дугаартай ерөнхий үнэлгээ хийж, ерөнхий үнэлгээний дүгнэлтийн дагуу нөлөөллийн нарийвчилсан үнэлгээний тайланг үнэлгээ хийх эрх бүхий “Их зос” ХХК-аар гүйцэтгүүлэн 2022 онд тус ямаар батлуулсан байна.

Байгаль орчны менежментийн төлөвлөгөөг 2019, 2022 онуудад батлуулж, 2023, 2024 оны төлөвлөгөөг тус тус ирүүлсэн байна. Тус яамны Төрийн сан дахь 100900013406 тоот Байгаль орчны нөхөн сэргээх баталгаа дансанд байгаль орчныг хамгаалах, нөхөн сэргээлтийн талаар хүлээсэн үүргээ биелүүлэх баталгааны мөнгөн хөрөнгө “Улз групп” нэрээр 32,450,000 (Гучин хоёр сая дөрвөн зуун хорин таван мянга) төгрөг байршуулсныг өглөгөөр бүртгэсэн байна.

Тус аж ахуйн нэгжийн талаар ирүүлсэн гомдол, зөрчил дутагдлын мэдээлэл байхгүй байна.

БАЙГАЛИЙН НӨӨЦИЙН  
БОДЛОГО ЗОХИЦУУЛАЛТЫН  
ГАЗРЫН ДАРГА



ЦУРАНЧИМЭГ

1119278525 ± 9085084

152402112

*Хавсралт № 8 Нөхөн сэргээлтийн барьцаа төлбөр төлсөн баримт*



**АРХАНГАЙ АЙМГИЙН ЦЭНХЭР СУМЫН НУТАГТ ОРШИХ “ӨЛИЙН ГОЛ-1”-ЫН  
АЛТНЫ ШОРООН ОРДЫН 2024 ОНЫ БАЙГАЛЬ ОРЧНЫ МЕНЕЖМЕНТИЙН  
ТӨЛӨВЛӨГӨӨНИЙ БИЕЛЭЛТИЙН ТАЙЛАН**



ШИНЖЛЭХ УХААНЫ АКАДЕМИ  
ГАЗАРЗҮЙ-ГЕОЭКОЛОГИЙН ХҮРЭЭЛЭН  
УСНЫ ШИНЖИЛГЭЭНИЙ ЛАБОРАТОРИ

Усны химийн шинжилгээний тодорхойлолт

Сорьц авсан: 2024 оны 09 сарын 01 өдөр  
Шинжилгээ хийсэн: 2024 оны 09 сарын 04 өдөр  
Сорьц авсан газрын нэр: Архангай аймаг, Цэнхэр сум  
"Өлгийн гол-1" алтны шороон орд MV-020442  
Сорьц шинжлүүлсэн байгууллага, хувь хүн: "Армако Майнинг Корпорац" ХХК

Солбицол: X= 46.98485 Гүн: м  
Y= 101.692417 Ундарга: л/сек

Уст цэгийн төрөл ба дугаар: Худаг

Тодорхойлсон нь:

Анион	1дм <sup>3</sup> -д байгаа			Катион	1дм <sup>3</sup> -д байгаа		
	мг	мг-экв	мг-экв%		мг	мг-экв	мг-экв%
Cl <sup>-</sup>	6.4	0.18	6.1	Na <sup>+</sup> +K <sup>+</sup>	12.5	0.54	18.3
SO <sub>4</sub> <sup>-</sup>	8.0	0.17	5.6	Ca <sup>++</sup>	40.1	2.00	67.5
NO <sub>2</sub> <sup>-</sup>	0.0	0.00	0.0	Mg <sup>++</sup>	5.1	0.42	14.2
NO <sub>3</sub> <sup>-</sup>	1.0	0.02	0.5	NH <sub>4</sub> <sup>+</sup>	0.0	0.00	0.0
CO <sub>3</sub> <sup>-</sup>	0.0	0.00	0.0	Fe <sup>++</sup>	0.0	0.00	0.0
HCO <sub>3</sub> <sup>-</sup>	158.6	2.60	87.7	Fe <sup>+++</sup>	0.0	0.00	0.0
Дүн	174.0	2.96	100.0	Дүн	57.7	2.96	100.0

HCO<sub>3</sub><sup>-</sup> ийн хагасыг хассан анион катионуудын  
нийлбэр: 152.4 мг/дм<sup>3</sup>

Анион катионуудын  
нийлбэр: 231.7 мг/дм<sup>3</sup>

Ерөнхий хатуулаг 2.42 мг-экв/дм<sup>3</sup>

ЕС: 243 µS/cm

pH: 7.81

TDS: 134 ppm

Исэлдэх чанар: 0.80 мг/дм<sup>3</sup>

Физик шинж чанар

Тунгалаг: 30 см

Үнэр: үгүй

Тунадас: Үгүй

Өнгө: Өнгөгүй

Амт: \*\*\*

HCO<sub>3</sub><sup>-</sup>88

Усны найрлагын томъёо: M<sub>0.23</sub>

Ca<sup>2+</sup>68 Na<sup>+</sup>+K<sup>+</sup>18 Mg<sup>2+</sup>14

**Дүгнэлт**

Химийн бүрэлдэхүүнээрээ гидрокарбонатын ангийн, кальцийн бүлгийн, 1-р төрлийн, чанарын хувьд цэнгэг, зөөлөн ус байна. Шинжилсэн химийн үндсэн үзүүлэлтүүд нь "Ундны ус. Эрүүл ахуйн шаардлага, чанар, аюулгүй байдлын үнэлгээ MNS0900:2018" стандартын шаардлага хангаж байна.

Жич: Энэхүү уст цэгээс сорьц авах үйл явцыг шинжлүүлсэн байгууллага, хувь хүн хариуцан гүйцэтгэсэн болно.

Гүйцэтгэсэн: Химич, ЭШДЭА: \_\_\_\_\_ /Г.Үүрийнтуяа/  
Шинжилгээ Хянаж баталгаажуулсан: Лабораторийн эрхлэгч \_\_\_\_\_ /Д.Гэрэлт-Од/



**АРХАНГАЙ АЙМГИЙН ЦЭНХЭР СУМЫН НУТАГТ ОРШИХ “ӨЛИЙН ГОЛ-1”-ЫН  
АЛТНЫ ШОРООН ОРДЫН 2024 ОНЫ БАЙГАЛЬ ОРЧНЫ МЕНЕЖМЕНТИЙН  
ТӨЛӨВЛӨГӨӨНИЙ БИЕЛЭЛТИЙН ТАЙЛАН**



**ШИНЖЛЭХ УХААНЫ АКАДЕМИ  
ГАЗАРЗҮЙ ГЕОЭКОЛОГИЙН ХҮРЭЭЛЭН  
ХӨРСНИЙ ЛАБОРАТОРИ**

Хаяг: Монгол улс, Улаанбаатар, Сүхбаатар дүүрэг,  
7-р хороо, Эрхүүгийн гудамж, 11-р хороолол  
Утас: +976 99141955  
E-mail: soillab.lgg@gmail.com

**Хөрсний задлан шинжилгээний дүн**

**Дээж авсан газрын нэр:** Архангай аймаг, Цэнхэр сум, MV-020442 тусгай зөвшөөрөл  
бүхий "Өлийн гол 1" алтны шороон орд  
**Дээж шинжлүүлсэн байгууллага:** "Армико майнинг корпораци" ХХК  
**Шинжилгээ хийсэн огноо:** 2024 он 09 сар 23

**Хөрсний химийн үндсэн шинж**

№	Дээжний дугаар	Гүн, см	Солбицол	pH <sub>H<sub>2</sub>O</sub> (1:2.5)	CaCO <sub>3</sub> %	Ялзмаг %	EC1: 2.5 dS/m	Хөдөлгөөнт, мг/100г	
								P <sub>2</sub> O <sub>5</sub>	K <sub>2</sub> O
1	Зүсэлт-3 Шимт хөрс	10-20	46 59 19	6.22	0.00	17.531	0.062	4.57	38.9
2		30-40	101 41 30	6.56	0.00	3.024	0.049	2.13	20.7

**Хөрсний механик бүрэлдэхүүн**

№	Дээжний дугаар	Гүн, см	Солбицол	Ширхэгийн хэмжээ, % (мм-ээр)		
				Элс (2-0.05мм)	Тоос (0.05-0.002мм)	Шавар (< 0.002мм)
1	Зүсэлт-3 Шимт хөрс	10-20	46 59 19	70.0	22.0	8.0
2		30-40	101 41 30	38.0	34.0	28.0

**Товч дүгнэлт:**

Хөрс нь сул хүчиллэг урвалын орчинтой, карбонатгүй, ялзмагийн агууламжаар өнгөн үе их, доод үе дунд зэрэг, цахилгаан дамжуулах чанараар бага буюу давсжилтгүй, хөдөлгөөнт фосфор болон хөдөлгөөнт калийн хангамжаар өнгөн үе их, доод үе дунд зэрэг, механик бүрэлдэхүүн өнгөн үе элсэнцэр, доод үе наангирхаг шавранцар. Хөрсний үржил шимийн ерөнхий түвшин сайн.

**Шинжилгээний арга**

pH, EC-MNS ISO 10390:2001- Ионометр, кондуктометр  
CaCO<sub>3</sub>-Кальциметр (10% HCl)  
Ялзмаг-Тюрин (Walkley & Black)  
Хөдөлгөөнт фосфор, кали-Спектрофотометр, Делен фотометр-Мачигин (1% (NH<sub>4</sub>)<sub>2</sub>CO<sub>3</sub>)  
Хөрсний механик бүрэлдэхүүн-Гидрометрийн арга

Хөрсний лабораторийн эрхлэгч, доктор **Р.Н. Доржиев** Х.Золжаргал



*Хавсралт № 9 Шимт хөрсний шинжилгээний дүн /9 сар/*

**АРХАНГАЙ АЙМГИЙН ЦЭНХЭР СУМЫН НУТАГТ ОРШИХ “ӨЛИЙН ГОЛ-1”-ЫН  
АЛТНЫ ШОРООН ОРДЫН 2024 ОНЫ БАЙГАЛЬ ОРЧНЫ МЕНЕЖМЕНТИЙН  
ТӨЛӨВЛӨГӨӨНИЙ БИЕЛЭЛТИЙН ТАЙЛАН**



**ХАНЛАБ ХХК**  
Улаанбаатар хот, Хан-Уул дүүрэг, 17-р хороо, Богд Жавзандамба  
гуудамж 34/6 тоот, Хан Рашаан компанийн байр  
Утас: 70109968, 99995316  
<http://www.khanlab.mn>



**ИТГЭМЖЛЭГДСЭН ЛАБОРАТОРИЙН ШИНЖИЛГЭЭНИЙ ДҮН**

ЗАХИАЛГА №: 2024/1477-2  
ЗАХИАЛАГЧИЙН НЭР: АРМИКО МАЙНИНГ КОРПОРАЦ ХХК  
ОБЪЕКТ: Архангай аймаг Цэнхэр сум  
ДЭЭЖИЙН ТӨРӨЛ, ТОО: **Хорс, 2**

№	ЛАБОРАТОРИЙН ДУГААР	ДЭЭЖИЙН ДУГААР	ДЭЭЖИЙН ТОДОРХОЙЛОЛТ	ЭЛЕМЕНТ, %										ЭЛЕМЕНТ, мг/кг			
				Na	Ca	Mg	K	Fe <sub>шүл</sub>	As	Ba*	Be	Bi	Cd				
1	Л-15333	ШТС	хорс	1.92	0.88	0.61	3.28	2.94	41.05	796.5	2.14	<10.0	<1.0				
2	Л-15334	Засварын талбай	хорс	1.87	0.94	0.62	2.96	3.23	24.84	696.3	1.95	<10.0	<1.0				
				MNS5850:2019										20.00			

№	ЛАБОРАТОРИЙН ДУГААР	ДЭЭЖИЙН ДУГААР	ДЭЭЖИЙН ТОДОРХОЙЛОЛТ	ЭЛЕМЕНТ, мг/кг													
				Co	Cr	Cu	La	Li	Mn	Mo	Ni	P	Pb				
1	Л-15333	ШТС	хорс	14.00	27.21	12.87	27.70	36.37	656.4	<5.0	12.19	885.1	13.39				
2	Л-15334	Засварын талбай	хорс	13.80	32.19	16.33	15.47	34.34	621.0	<5.0	14.35	804.0	12.60				
				MNS5850:2019										50.00			

№	ЛАБОРАТОРИЙН ДУГААР	ДЭЭЖИЙН ДУГААР	ДЭЭЖИЙН ТОДОРХОЙЛОЛТ	ЭЛЕМЕНТ, мг/кг													
				Sb	Se	Sr*	Ti	V	Y	Zn	Zr*						
1	Л-15333	ШТС	хорс	<10.0	<5.0	329.0	3791	67.60	21.87	83.25	116.3						
2	Л-15334	Засварын талбай	хорс	<10.0	<5.0	271.6	3569	64.14	18.50	78.69	121.9						
				MNS5850:2019										10.00			

Чанарын менежер: *Д. Пүрэвжаргал*

Тайлбар: \* - бүрэн зарчмагүй, /Хэсэг тооно утга/

Сөрөгтэй үр дүн, зөвхөн гучийн дээжид хамарна. Дээжнийг таллах асуудлыг манай лаборатори харуулахгүй болно.

ХУЛГЭН АВСАН ОГТОО: 2024.09.02

ШИНЖИЛСЭН ОГТОО: 2024.09.10

ДЭЭЖ БОЛОВРУУЛАЛТ: хийгдсэн.

ХУУДАСНЫ ТОО: 1

Хамтран ажилласан талбайг туслах.

Хуульч Г-1

Хавсралт № 10 Засварын талбай, ШТС талбайн хөрсний дээжийн шинжилгээний дүн /9 сар/

АРХАНГАЙ АЙМГИЙН ЦЭНХЭР СУМЫН НУТАГТ ОРШИХ “ӨЛИЙН ГОЛ-1”-ЫН  
АЛТНЫ ШОРООН ОРДЫН 2024 ОНЫ БАЙГАЛЬ ОРЧНЫ МЕНЕЖМЕНТИЙН  
ТӨЛӨВЛӨГӨӨНИЙ БИЕЛЭЛТИЙН ТАЙЛАН



ХАНЛАБ ХХК  
Улаанбаатар хот, Хан-Уул дүүрэг, 17 р хороо, Богд Жавзандамба  
гудамж 34/6 тоот, Хан Рашаан компанийн байр  
Утас: 70109968, 99995316  
<http://www.khanlab.mn>



**ИТГЭМЖЛЭГДСЭН ЛАБОРАТОРИЙН ШИНЖИЛГЭЭНИЙ ДҮН**

ЗАХИАЛАГЧИЙН НЭР: АРМИКО МАЙНИНГ КОРПОРАЦ ХХК ДЭЭЖИЙН ТӨРӨЛ, **Ус, 2**  
ТОО

ЗАХИАЛГА №: 2024/1477

ХҮТЭЭН АВСАН ОГНОО: 2024.09.02

ШИНЖИЛСЭН ОГНОО: 2024.09.19

ДЭЭЖ БОЛОВСРУУЛАЛТ: хийгдээгүй

ХУУДАСНЫ ТОО: 1

Сорилтын үр дүн зөвхөн тухайн дээжинд хамаарна.  
Дээжлэлтийн талаарх асуудлыг манай лаборатори харууцахгүй болно.

Чанарын менежер:  Д. Пүрэвжаргал

*Хамтран ажилласан таньд талархлаа.*

**АРХАНГАЙ АЙМГИЙН ЦЭНХЭР СУМЫН НУТАГТ ОРШИХ “ӨЛИЙН ГОЛ-1”-ЫН  
АЛТНЫ ШОРООН ОРДЫН 2024 ОНЫ БАЙГАЛЬ ОРЧНЫ МЕНЕЖМЕНТИЙН  
ТӨЛӨВЛӨГӨӨНИЙ БИЕЛЭЛТИЙН ТАЙЛАН**

ЗАХИАЛГА №: 2024/1477  
ЛЭЭЖИЙН ДУГААР: Цэвэр нуурын ус  
ЛАБОРАТОРИЙН ДУГААР: Л-15331

№	ЭЛЕМЕНТ	НЭГЖ	ШИНЖИЛГЭЭНИЙ ДҮН	ЗӨВШӨӨРӨГДӨХ ХЭМЖЭЭ /MNS 4943:2015/	СТАНДАРТ АРГА
1	pH	-	7.78	6-9	MNS ISO 10523:2001
2	Чөлөөт хлор, Cl <sub>free</sub>	мг/л	<0.10	1.0	
3	Хуурай үлдэгдэл, TDS	мг/л	202.0	1000	MNS 4423:1997
4	Умбуур бодис, TSS	мг/л	58.00	30	
5	Исэлдэх чадвар /KMnO <sub>4</sub> /	мгO <sub>2</sub> /л	6.40	20	
6	Химийн хэрэгцээт хүчилтөрөгч, COD	мгO <sub>2</sub> /л	<20.0	50	MNS ISO 6060:2001
7	Биологийн хэрэгцээт хүчилтөрөгч, BOD	мгO <sub>2</sub> /л	<3.0	20	MNS ISO 5815:2001
8	Хүхэртүстөрөгч, H <sub>2</sub> S	мг/л	<0.10	0.5	MNS 5597:2006
9	Хром, Cr (VI)	мг/л	<0.05	0.01	MNS ISO 11083:2001
10	Хөнгөнцагаан, Al	мг/л	0.27	0.5	
11	Мышьяк, As	мг/л	0.01	0.01	
12	Бор, B	мг/л	<0.01	0.50	
13	Барил, Ba	мг/л	0.01	1.5	
14	Берилли, Be	мг/л	<0.001	0.001	
15	Кобальт, Co	мг/л	<0.001	0.02	
16	Кадми, Cd	мг/л	<0.005	0.03	
17	Хром, Cr	мг/л	<0.005	0.3	
18	Зэс, Cu	мг/л	<0.02	1.0	
19	Төмөр, Fe	мг/л	0.22	1.0	
20	Марганец, Mn	мг/л	<0.01	0.5	MNS (ISO) 11885:2011
21	Молибден, Mo	мг/л	<0.005	0.5	
22	Никель, Ni	мг/л	<0.005	0.2	
23	Фосфор, P	мг/л	<0.05	1.5	
24	Хартуулга, Pb	мг/л	<0.01	0.1	
25	Сурьма, Sb	мг/л	<0.01	0.05	
26	Селен, Se	мг/л	<0.01	0.02	
27	Стронци, Sr	мг/л	0.15	2.0	
28	Ванади, V	мг/л	<0.01	0.10	
29	Уран, U	мг/л	<0.10	0.05	
30	Цайр, Zn	мг/л	<0.01	3.0	
31	Цианид, CN <sub>total</sub>	мг/л	<0.002	0.050	MNS ISO 6703(I):2006
32	Цианид, CN <sub>free</sub>	мг/л	<0.002	0.050	MNS ISO 6703(II):2006
33	Менгөн ус, Hg	мг/л	<0.001	0.005	MNS 4420:1997



Хавсралт № 11 Цэврийн нуурын усны дээж шинжилгээний дүн /9 сар/

**АРХАНГАЙ АЙМГИЙН ЦЭНХЭР СУМЫН НУТАГТ ОРШИХ “ӨЛИЙН ГОЛ-1”-ЫН  
АЛТНЫ ШОРООН ОРДЫН 2024 ОНЫ БАЙГАЛЬ ОРЧНЫ МЕНЕЖМЕНТИЙН  
ТӨЛӨВЛӨГӨӨНИЙ БИЕЛЭЛТИЙН ТАЙЛАН**

ЗАХИАЛГА №: 2024/1477

ДЭЭЖИЙН ДУГААР: Бохир нуурын ус

ЛАБОРАТОРИЙН ДУГААР: Л-15332

№	ЭЛЕМЕНТ	НЭГЖ	ШИНЖИЛГЭЭНИЙ ДҮН	ЗӨВШӨӨРӨГДӨХ ХЭМЖЭЭ /MNS 4943:2015/	СТАНДАРТ АРГА
1	pH	-	7.83	6-9	MNS ISO 10523:2001
2	Чөлөөт хлор, Cl <sub>free</sub>	мг/л	<0.10	1.0	
3	Хуурай үлдэгдэл, TDS	мг/л	1956	1000	MNS 4423:1997
4	Умбуур бодис, TSS	мг/л	9531	30	
5	Исхлэх чадвар /KMnO <sub>4</sub> /	мгO <sub>2</sub> /л	28.80	20	
6	Химийн хэрэгцээт хүчилтөрөгч, COD	мгO <sub>2</sub> /л	30.00	50	MNS ISO 6060:2001
7	Биологийн хэрэгцээт хүчилтөрөгч, BOD	мгO <sub>2</sub> /л	10.49	20	MNS ISO 5815:2001
8	Хүхэртүстөрөгч, H <sub>2</sub> S	мг/л	<0.10	0.5	MNS 5597:2006
9	Хром, Cr (VI)	мг/л	<0.05	0.01	MNS ISO 11083:2001
10	Хөнгөншягаан, Al	мг/л	11.73	0.5	
11	Мышьяк, As	мг/л	0.03	0.01	
12	Бор, B	мг/л	0.01	0.50	
13	Барн, Ba	мг/л	0.33	1.5	
14	Берелин, Be	мг/л	0.003	0.001	
15	Кобальт, Co	мг/л	0.006	0.02	
16	Кадми, Cd	мг/л	0.01	0.03	
17	Хром, Cr	мг/л	0.010	0.3	
18	Эс, Cu	мг/л	0.04	1.0	
19	Төмөр, Fe	мг/л	8.27	1.0	
20	Марганец, Mn	мг/л	0.42	0.5	MNS (ISO) 11885:2011
21	Молибден, Mo	мг/л	<0.005	0.5	
22	Никель, Ni	мг/л	<0.005	0.2	
23	Фосфор, P	мг/л	0.36	1.5	
24	Хартугалга, Pb	мг/л	0.04	0.1	
25	Сурьма, Sb	мг/л	<0.01	0.05	
26	Селен, Se	мг/л	<0.01	0.02	
27	Стронци, Sr	мг/л	0.25	2.0	
28	Ванади, V	мг/л	0.04	0.10	
29	Уран, U	мг/л	<0.10	0.05	
30	Цайр, Zn	мг/л	0.07	3.0	
31	Цианид, CN <sub>free</sub>	мг/л	<0.002	0.050	MNS ISO 6703(I):2006
32	Цианид, CN <sub>total</sub>	мг/л	<0.002	0.050	MNS ISO 6703(II):2006
33	Мөнгөн ус, Hg	мг/л	<0.001	0.005	MNS 4420:1997



*Хавсралт № 12 Бохир нуурын дээж шинжилгээний дүн /9 сар/*

АРХАНГАЙ АЙМГИЙН ЦЭНХЭР СУМЫН НУТАГТ ОРШИХ “ӨЛИЙН ГОЛ-1”-ЫН  
АЛТНЫ ШОРООН ОРДЫН 2024 ОНЫ БАЙГАЛЬ ОРЧНЫ МЕНЕЖМЕНТИЙН  
ТӨЛӨВЛӨГӨӨНИЙ БИЕЛЭЛТИЙН ТАЙЛАН

БАТЛАВ  
ЗАСАГ ДАРГА Д. ГАЛХҮҮ  
2024 оны ... дүгээр сарын .....

АРХАНГАЙ АЙМГИЙН ЦЭНХЭР СУМЫН ЗАСАГ ДАРГА,  
АРМИКО МАЙНИНГ КОРПАРАЦИТ АЙ БАЙГУУЛСАН  
ХОГ ХАЯГДЛЫН ГЭРЭЭ

2024.07.31

Дугаар 08

Алтан-Овоо

**Нэг: Нийтлэг үндэслэл.**

Хог хаягдлын тухай хуулийн 9.1.1, 9.2, 9.3, 9.5, 20.1, 20.2, дахь заалтууд Архангай аймгийн Цэнхэр сумын иргэдийн төлөөлөгчдийн 2022 оны 02 дугаар сарын 09-ний өдрийн 05 дугаар тогтоолыг үндэслэн энэхүү гэрээг байгуулав.

**Хоёр: Гэрээ байгуулагч талууд.**

**Нэг талаас: Цэнхэр сумын татварын улсын байцаагч П.Чимэгсанаа**

**Нөгөө талаас: Архангай аймгийн Цэнхэр сумын Орхон багт оршин суух армико майнинг корпорацийн гүйцэтгэх захирал Г.Мижидсамдан** нар харилцан тохиролцсоны дагуу энэхүү гэрээг байгуулав.

**Гурав: Захиалагчийн эрх, үүрэг.**

3.1. Хог хаягдлын үйлчилгээний сантай байна.

3.2. Айл өрхөөс тогтмол хугацаанд хогийг байнга цуглуулах, өөрийн орлогын санхүүжилтийн эх үүсвэрийг бий болгох,

3.3. Иргэн, аж ахуйн нэгж, байгууллага өөрийн эзэмшил, өмчлөлийн барилгаа барих, буулгах, засварлах тохиолдолд гарах хог хаягдлыг хаях талаар урьдчилан гэрээ байгуулан зохих төлбөрийг төлсний дараа хог хаягдал цуглуулах, тээвэрлэх, булах, эрх бүхий иргэн, аж ахуйн нэгж, байгууллагад шилжүүлнэ.

3.4. Төв суурин газар болон түүний ойролцоо зохих зөвшөөрөлгүй хаясан хог хаягдлыг зайлуулж, тээвэрлэх, хөрсийг цэвэршүүлэх, буруутай этгээдийг тогтоож, хохирлыг нөхөн төлүүлэх, эзэн нь тогтоогдохгүй хогийг сумын хог хаягдлын үйлчилгээний сангаас зардлыг гаргаж санхүүжүүлэх,

3.5. Гэрээний биелэлтийг харгалзан тухайн байгууллагын гэрээгээр гүйцэтгэсэн ажил үйлчилгээг санхүүжүүлнэ,

3.6. Хог хаягдлын төлбөрийг тухайн үеийн зах зээлийн үнэд тохируулан аймаг, сумын ИТХ тогтоон шинэчилж байх,

3.7. Сумын хог хаягдлын үйлчилгээний сангаас цалин, шатах тослох материалын үнэ, сэлбэг авах төлбөрийг нь тооцож гаргаж өгөх,

3.8. Төвлөрсөн хогийн цэгийн хязгаарыг тогтоон, хамгаалалтын хашаатай болгох, бүртгэгч сахиултай болгож, цалинг сангаас гаргах,

3.9. Хоргүйжүүлэх, аюулгүй болгох, саармагжуулах зардлыг жилийн төсөвт тусгах

3.10. Ажилтнуудын эрүүл ахуй, хөдөлмөр хамгааллыг сахиулах,

**АРХАНГАЙ АЙМГИЙН ЦЭНХЭР СУМЫН НУТАГТ ОРШИХ “ӨЛИЙН ГОЛ-1”-ЫН  
АЛТНЫ ШОРООН ОРДЫН 2024 ОНЫ БАЙГАЛЬ ОРЧНЫ МЕНЕЖМЕНТИЙН  
ТӨЛӨВЛӨГӨӨНИЙ БИЕЛЭЛТИЙН ТАЙЛАН**

**Дөрөв: Гүйцэтгэгчийн эрх, үүрэг.**

4.1. Сумын ИТХ-аар батлагдсан хог хаягдлын хураамжийн төлбөрийг нэхэмжлэл үүсгэн, 100011500947 тоот дансанд тушаах

4.2. Айл өрхөөс гарч буй ахуйн хогийг тогтмол цагт цуглуулан тээвэрлэнэ.

4.3 Барилга барих, буулгах, засварлах тохиолдолд гарах иргэн, аж ахуйн нэгжийн хог хаягдлын зардлыг төлүүлсэний дараа тээвэрлэх асуудлыг шийдвэрлэнэ.

4.4. Хог хаягдлыг цуглуулах, тээвэрлэх, үйл ажиллагааг бүртгэлжүүлэх /хог зөөвөрлөлтийг хянах механизмтай болох/,

4.5. Хог хаягдлыг тээвэрлэх, аюулгүй ажиллагааны шаардлагыг хангасан битүүмжилсэн зориулалтын тээврийн хэрэгсэлтэй байх

4.6 Аялал жуулчлалын үйл ажиллагаа явуулж байгаа иргэн аж ахуй нэгж хог тээвэрлэх зардлаа өөрсдөө хариуцна.

**Тав: Гэрээнээс үүсэх хариуцлага.**

5.1. Ажлын талбайд технологийн зөрчил гаргахгүй байх, зөрчилтэй холбоотой бий болсон хохиролыг буруутай этгээд хариуцна,

5.2. Хог хаягдал цуглуулах, эрх аваагүй иргэн, аж ахуйн нэгж, байгууллага эдгээр үйл ажиллагааг явуулахыг хориглоно.

5.3. Энэ гэрээнээс үүссэн маргааныг талууд шүүхээр шийдвэрлүүлнэ.

**Зургаа: Бусад зүйл**

6.1 Гэрээний хугацаа талууд гарын үсэг зурсан өдрөөс эхлэн нэг жил байна.

5.3. Тухайн үед гэрээнд тусгагдаагүй боловч нэмж оруулах, гэрээнд өөрчлөлт хийх шаардлагатай тохиолдолд хоёр тал харилцан тохиролцож шийдвэрлэнэ.

5.4. Энэхүү гэрээ нь хугацаа дууссан, эсхүл Иргэний хуулийн 355-р зүйл болон хуульд заасан бусад үндэслэлээр дуусгавар болно.

**ГЭРЭЭ БАЙГУУЛСАН:**



**ТАТВАРЫН УЛСЫН БАЙЦААГЧ  
П.ЧИМЭГСАНАА**

**АРМИКО МАЙНИНГ  
КОРПАРАЦИЙН ГҮЙЦЭТГЭХ  
ЗАХИРАЛ Г.МИЖИДСАМДАН**



*Хавсралт № 13 Хог хаягдал гэрээ*



АРХАНГАЙ АЙМГИЙН ЦЭНХЭР СУМЫН НУТАГТ ОРШИХ “ӨЛИЙН ГОЛ-1”-ЫН  
АЛТНЫ ШОРООН ОРДЫН 2024 ОНЫ БАЙГАЛЬ ОРЧНЫ МЕНЕЖМЕНТИЙН  
ТӨЛӨВЛӨГӨӨНИЙ БИЕЛЭЛТИЙН ТАЙЛАН



Цахим гүйлгээний баримт

Хүсэлтийн лавлах дугаар: GB202961202407311

Татсан огноо: 2024-10-28 10:24

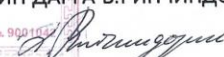
Шилжүүлэгчийн дансны дугаар	Хүлээн авагчийн данс	Гүйлгээний дүн	Гүйлгээний төлөв
8145102071 MN510015008145102071	1165117377 MN030015001165117377	2,500,000.00 MNT	Амжилттай
Шилжүүлэгчийн нэр АРМИКО МАЙНИНГ КОРПОРАЦ	Хүлээн авагчийн нэр МТА.ТАТВАР	Гүйлгээний утга 2240705689446;14200366494;3020886;14200366 494;9909	
	Хүлээн авагчийн банк Голомт банк	Гүйлгээний огноо 2024-07-31	



Бүх эрх хуулиар хамгаалагдсан ©. Голомтбанк ХК.

Хавсралт № 14 Хог хаягдлын төлбөр төлсөн баримт

**АРХАНГАЙ АЙМГИЙН ЦЭНХЭР СУМЫН НУТАГТ ОРШИХ “ӨЛИЙН ГОЛ-1”-ЫН  
АЛТНЫ ШОРООН ОРДЫН 2024 ОНЫ БАЙГАЛЬ ОРЧНЫ МЕНЕЖМЕНТИЙН  
ТӨЛӨВЛӨГӨӨНИЙ БИЕЛЭЛТИЙН ТАЙЛАН**

**БАТЛАВ**  
ЦЭНХЭР СУМЫН ЭРҮҮЛ  
МЭНДИЙН ТӨВИЙН ДАРГА Б.РИНЧИНДОРЖ  
/ГАРЫН ҮСЭГ/ 

**БАТЛАВ**  
“АРМИКО МАЙНИНГ КОРПОРАЦ” ХХК  
УУРХАЙН ДАРГА Д. ГАНЗУЛ  
/ГАРЫН ҮСЭГ/ 

**ХАМТРАН АЖИЛЛАХ ГЭРЭЭ**

Нэг. Нийтлэг үндэслэл

1.1. Энэхүү гэрээг нэг талаас "Армико майнинг корпорац" ХХК-г төлөөлж уурхайн дарга Данзансан овогтой Ганзул, нөгөө талаас Архангай аймгийн Цэнхэр сумын Эрүүл мэндийн төвийг төлөөлж дарга Батхүрэл овогтой Ринчиндорж нар харилцан тохиролцож Эрүүл мэндийн яам, Байгаль орчны сайдын хамтарсан 2002 оны 249/201 тоот тушаалын хавсралтыг үндэслэн 2024 оны 8-р сарын 30-ний өдрөөс 2025 оны 8-р сарын 30-ний өдөр хүртэл 1 жилийн хугацаагаар байгуулав.

1.2. Уурхайн яаралтай тусламжийг нэгжийн үйл ажиллагаанаас гарч буй эмнэлгийн аюултай хог хаягдалыг устгах, тээвэрлэх

1.3. Уурхайн яаралтай тусламжийн цэгт эмнэлгийн тусламж үйлчилгээ үзүүлэхэд ашигласан дахин ашиглах багаж, эмнэлгийн хэрэгслийг ариутгах, шаардлагатай тохиолдолд уурхайд эцсийн халдваргүйжүүлэлт хийхэд хамтран ажиллахтай холбогдон гарч буй харилцааг зохицуулахад оршино.

Хоёр. Эрүүл мэндийн төвийн эрх, үүрэг

2.1. Уурхайн яаралтай тусламжийн нэгжээс гарч буй эмнэлгийн аюултай хог хаягдлын ачиж тээвэрлэх, аюултай хог хаягдлын сав, баглаа боодол, битүүмжилсэн байдлыг шалгах, хангуулах талаар гэрээлэгч талд шаардлага тавих

2.2. Эмнэлгийн аюултай хог хаягдлыг хүргэсэн даруйд зохих журмын дагуу устгал хийж бүртгэл тэмдэглэл хөтлөх

2.3. Эмнэлгийн аюултай хог хаягдлыг тээвэрлэх, устгахад гарч буй зардлыг гэрээлэгч байгуулагаас тухай бүр нэхэмжлэх

2.4. Уурхайн яаралтай тусламжийн цэгт ашигласан багаж, эмнэлгийн хэрэгслийг тухай бүр ариутгал, халдваргүйжүүлэлт хийх, хүлээн авах, хүлээлгэн өгөх

2.4. Гэрээний эрх, үүргээ биелүүлэхийг шаардах

Гурав. Уурхайн эрх, үүрэг

3.1. Уурхайн яаралтай тусламжийн нэгжээс гарсан аюултай хог хаягдлыг зааврын дагуу ангилах, цуглуулах, хадгалах, тээвэрлэх, бүртгэл хөтлөх

3.2. Ачиж тээвэрлэх үеийн аюулгүй байдал, сав баглаа боодлын бүрэн бүтэн байдал, битүүмжлэлийг шалгах

3.3. Яаралтай тусламжийн нэгжийн аюултай хог хаягдлыг ангилж ялган жинлэж, эмнэлэгт хүлээлгэн өгч бүртгэл хөтөлнө.

**АРХАНГАЙ АЙМГИЙН ЦЭНХЭР СУМЫН НУТАГТ ОРШИХ “ӨЛИЙН ГОЛ-1”-ЫН  
АЛТНЫ ШОРООН ОРДЫН 2024 ОНЫ БАЙГАЛЬ ОРЧНЫ МЕНЕЖМЕНТИЙН  
ТӨЛӨВЛӨГӨӨНИЙ БИЕЛЭЛТИЙН ТАЙЛАН**

---

3.4. Уурхайн яаралтай тусламжийн нэгжид хэрэглэсэн багаж, эмнэлгийн хэрэгслийг холбогдох журам, зааврын дагуу эрүүл мэндийн төвд хүлээлгэн өгөх, бүртгэл хөтлөх, хүлээн авах

Дөрөв. Бусад

4.1. Талууд өөрийн буруутай үйл ажиллагааны улмаас аль нэг талд хохирол учруулбал буруутай тал хохиролыг бууруулна.

4.2. Талууд бусад хууль тогтоомжийн дагуу ажилчдын эрүүл мэндийн хугацаат үзлэг хийх, ариутгал халдваргүйжүүлэлт хийх зэрэг ажлуудыг хамтран ажиллах гэрээний дүнд жил бүр хамтран ажиллах гэрээ байгуулж хийж гүйцэтгэж болно.

4.3. Талууд гэрээг 2 хувь үйлдэж гарын үсэг зуран баталгаажуулснаар гэрээ хүчин төгөлдөр болно.

4.4. Талууд харилцан тохиролцож гэрээнд нэмэлт өөрчлөлт оруулж болно.

4.5. Талууд гэрээгээр хүлээсэн үүргээ зохих ёсоор бүрэн биелүүлсэнээр гэрээ дуусгавар болно.

**ГЭРЭЭ БАЙГУУЛСАН:**

Эмнэлгийг төлөөлж

Эрүүл мэндийн төвийн дарга  
Батхүрэл овогтой Ринчиндорж

/Гарын үсэг/



Компанийг төлөөлж

Уурхайн дарга албан тушаалтай  
Данзансан овогтой Ганзул

/Гарын үсэг/

*Хавсралт № 15 Эмнэлгийн хог хаягдал тушаах гэрээ*

АРХАНГАЙ АЙМГИЙН ЦЭНХЭР СУМЫН НУТАГТ ОРШИХ “ӨЛИЙН ГОЛ-1”-ЫН  
АЛТНЫ ШОРООН ОРДЫН 2024 ОНЫ БАЙГАЛЬ ОРЧНЫ МЕНЕЖМЕНТИЙН  
ТӨЛӨВЛӨГӨӨНИЙ БИЕЛЭЛТИЙН ТАЙЛАН

---

АЮУЛТАЙ ХОГ ХАЯГДАЛ УСТГАСАН ТУХАЙ ЭМНЭЛГИЙН ТОДОРХОЙЛОЛТ

“АРМИКО МАЙНИНГ КОРПОРАЦ” ХХК –наас 2024 оны 09 дүгээр сарын 30-ны өдрийн 14цаг 00 минутанд 20кг аюултай хог хягдал ирсэнг ариутгагч А.Ганзориг 17ц 00 минутанд стандартын дагуу устгуулсан болно.

ДАРГА




Б.РИНЧИНДОРЖ

*Хавсралт № 16 Аюултай хог хаягдал тушаасан тухай акт*

АРХАНГАЙ АЙМГИЙН ЦЭНХЭР СУМЫН НУТАГТ ОРШИХ “ӨЛИЙН ГОЛ-1”-ЫН  
АЛТНЫ ШОРООН ОРДЫН 2024 ОНЫ БАЙГАЛЬ ОРЧНЫ МЕНЕЖМЕНТИЙН  
ТӨЛӨВЛӨГӨӨНИЙ БИЕЛЭЛТИЙН ТАЙЛАН

АРХАНГАЙ АЙМГИЙН ЦЭНХЭР СУМЫН НУТАГТ ОРШИХ  
“АРМИКО МАЙНИНГ КОРПОРАЦ” ХХК-ИЙН МВ-004780, МВ-020442 ТООТ  
АЛТНЫ ШОРООН ОРДЫН 2024 ОНЫ 9-Р САРЫН БАЙГАЛЬ ОРЧНЫ  
ХЯНАЛТ ШИНЖИЛГЭЭНИЙ ХӨТӨЛБӨРИЙН  
ТАЙЛАН



БОЛОВСРУУЛСАН : ХХК  
ГҮЙЦЭТГЭХ ЗАХИРАГЧИЙН МӨНГӨНТУЯА



УЛААНБААТАР ХОТ  
2024 ОН

*Хавсралт № 17 Байгаль орчны хяналт шинжилгээний тайлан*

АРХАНГАЙ АЙМГИЙН ЦЭНХЭР СУМЫН НУТАГТ ОРШИХ “ӨЛИЙН ГОЛ-1”-ЫН  
АЛТНЫ ШОРООН ОРДЫН 2024 ОНЫ БАЙГАЛЬ ОРЧНЫ МЕНЕЖМЕНТИЙН  
ТӨЛӨВЛӨГӨӨНИЙ БИЕЛЭЛТИЙН ТАЙЛАН

**“ТЭРХ ХҮРЭМТ” ХХК**

Улаанбаатар хот, Сонгинохайрхан дүүрэг, 5-р хороо,  
Баянголын 8-20 тоот  
РД: 6433944, Утас: 976-99132931, 86007706  
Ё-мэйл: terhhuremt@gmail.com

“Армико майнинг корпорац” ХХК -д

2024.10.30 № 2024/08

танай \_\_\_\_\_-ны № \_\_\_\_\_-т

Манай байгууллага “Армико майнинг корпорац” ХХК-ийн Архангай аймгийн Цэнхэр сумын нутагт орших “МУ-020442 тоот ашиглалтын тусгай зөвшөөрөлтэй Өлийн гол-1 алтны шороон орд ашиглах” төслийн байгаль орчны аудитын ажлыг гүйцэтгэж байна.

Хээрийн ажиглалт, судалгааны ажлыг 2024 оны 09-р сарын 03-05-ны өдрүүдэд гүйцэтгэсэн. Тус төслийн байгаль орчны аудитын ажлын гүйцэтгэл 80%-тай явагдаж байна. Хаалтын хурал хийх, тайланг эцсийн байдлаар хянах, хэвлэх ажлуудыг хийж гүйцэтгэнэ.

Захирал:



Хавсралт № 18 Байгаль орчны аудитын ажлын явц

**АРХАНГАЙ АЙМГИЙН ЦЭНХЭР СУМЫН НУТАГТ ОРШИХ “ӨЛИЙН ГОЛ-1”-ЫН  
АЛТНЫ ШОРООН ОРДЫН 2024 ОНЫ БАЙГАЛЬ ОРЧНЫ МЕНЕЖМЕНТИЙН  
ТӨЛӨВЛӨГӨӨНИЙ БИЕЛЭЛТИЙН ТАЙЛАН**

**Хуучин тос,маслоны бүртгэл 7 сар**

№		Огноо		Техникийн Эдийн нэр		Масло		Хэмжих нэг		Хэмжээ	
1	02-Jul	EX01	Масло	Литр	35						
2	05-Jul	EX02	Масло	Литр	40						
3	08-Jul	EX06	Масло	Литр	30						
4	12-Jul	EX07	Масло	Литр	35						
5	14-Jul	EX08	Масло	Литр	40						
6	18-Jul	EX09	Масло	Литр	35						
7	09-Jul	Sem04	Масло	Литр	23						
8	11-Jul	Sem05	Масло	Литр	27						
9	16-Jul	Sem06	Масло	Литр	24						
10	07-Jul	DG01	Масло	Литр	48						
11	10-Jul	DG02	Масло	Литр	53						
12	18-Jul	DG04	Масло	Литр	48						
13	24-Jul	DG13	Масло	Литр	52						
										Нийт	490

№		Огноо		Техникийн Эдийн нэр		Гидр		Хэмжих нэг		Хэмжээ	
1	02-Jul	EX01	Гидр	Литр	25						
2	05-Jul	EX02	Гидр	Литр	21						
3	08-Jul	EX06	Гидр	Литр	25						
4	12-Jul	EX07	Гидр	Литр	20						
5	14-Jul	EX08	Гидр	Литр	20						
6	18-Jul	EX09	Гидр	Литр	23						
7	09-Jul	Sem04	Гидр	Литр	22						
8	11-Jul	Sem05	Гидр	Литр	26						
9	16-Jul	Sem06	Гидр	Литр	25						
										Нийт	207

Бүртгэл хөтөлсөн: Нярав /.../ Э.Цагаанаа

Бүртгэл хянасан: ХАБЭА ажилтан /.../ А.Батчулуун

Хавсралт № 19 Хуучин тос,маслоны бүртгэл 7-р сар

**АРХАНГАЙ АЙМГИЙН ЦЭНХЭР СУМЫН НУТАГТ ОРШИХ “ӨЛИЙН ГОЛ-1”-ЫН  
АЛТНЫ ШОРООН ОРДЫН 2024 ОНЫ БАЙГАЛЬ ОРЧНЫ МЕНЕЖМЕНТИЙН  
ТӨЛӨВЛӨГӨӨНИЙ БИЕЛЭЛТИЙН ТАЙЛАН**

**Хуучин тос, маслоны бүртгэл 8 сар**

Масло			Хэмжих нэгж		
№	Огноо	Техникийн Эдийн нэр	Масло	Литр	Хэмжээ
1	02-Aug	EX01	Масло	Литр	38
2	05-Aug	EX02	Масло	Литр	40
3	08-Aug	EX06	Масло	Литр	32
4	12-Aug	EX07	Масло	Литр	40
5	14-Aug	EX08	Масло	Литр	37
6	18-Aug	EX09	Масло	Литр	33
7	09-Aug	Sem04	Масло	Литр	25
8	11-Aug	Sem05	Масло	Литр	31
9	16-Aug	Sem06	Масло	Литр	25
10	07-Aug	DG01	Масло	Литр	48
11	10-Aug	DG02	Масло	Литр	52
12	18-Aug	DG04	Масло	Литр	48
13	24-Aug	DG13	Масло	Литр	52
				Нийт	501

Гидр			Хэмжих нэгж		
№	Огноо	Техникийн Эдийн нэр	Гидр	Литр	Хэмжээ
1	02-Aug	EX01	Гидр	Литр	28
2	05-Aug	EX02	Гидр	Литр	25
3	08-Aug	EX06	Гидр	Литр	20
4	12-Aug	EX07	Гидр	Литр	20
5	14-Aug	EX08	Гидр	Литр	25
6	18-Aug	EX09	Гидр	Литр	27
7	09-Aug	Sem04	Гидр	Литр	20
8	11-Aug	Sem05	Гидр	Литр	25
9	16-Aug	Sem06	Гидр	Литр	25
				Нийт	215

Бүртгэл хөтөлсөн: Нярав /.../ Э.Цагаанаа

Бүртгэл хянасан: ХАБЭА ажилтан /.../ А.Батчулуун

Хавсралт № 20 Хуучин тос, маслоны бүртгэл 8-р сар



**АРХАНГАЙ АЙМГИЙН ЦЭНХЭР СУМЫН НУТАГТ ОРШИХ “ӨЛИЙН ГОЛ-1”-ЫН  
АЛТНЫ ШОРООН ОРДЫН 2024 ОНЫ БАЙГАЛЬ ОРЧНЫ МЕНЕЖМЕНТИЙН  
ТӨЛӨВЛӨГӨӨНИЙ БИЕЛЭЛТИЙН ТАЙЛАН**

**Хуучин тос,маслоны бүртгэл 9 сар**

МАСЛО				ГИДР				ТУЛШ										
№	Огноо	Төнийн Эдийн нэр	Хэмжээ нэгж	Хэмжээ	№	Огноо	Төнийн Эдийн нэр	Хэмжээ нэгж	Хэмжээ	№	Огноо	Төнийн Эдийн нэр	Хэмжээ нэгж	Хэмжээ				
1	10-Сар	EX01	Масло	Литр	45	1	02-Jul	EX01	Гидр	Литр	20	1	15-Сар	Sem06	Дизель тулш	Литр	200	
2	15-Сар	EX02	Масло	Литр	35	2	05-Jul	EX02	Гидр	Литр	21							
3	12-Сар	EX06	Масло	Литр	42	3	08-Jul	EX06	Гидр	Литр	25							
4	18-Сар	EX07	Масло	Литр	38	4	12-Jul	EX07	Гидр	Литр	18							
5	22-Сар	EX08	Масло	Литр	47	5	14-Jul	EX08	Гидр	Литр	25							
6	25-Сар	EX09	Масло	Литр	45	6	18-Jul	EX09	Гидр	Литр	23							
7	27-Сар	Sem04	Масло	Литр	38	7	09-Jul	Sem04	Гидр	Литр	22							
8	28-Сар	Sem05	Масло	Литр	40	8	11-Jul	Sem05	Гидр	Литр	26							
9	16-Сар	Sem06	Масло	Литр	35	9	16-Jul	Sem06	Гидр	Литр	25							
10	17-Сар	DG01	Масло	Литр	45					Нийт	205							
11	08-Сар	DG02	Масло	Литр	40													
12	01-Сар	DG03	Масло	Литр	35													
13	09-Сар	DG04	Масло	Литр	55													
14	08-Сар	DG13	Масло	Литр	45													
					585													

Бүртгэл хөтөлсөн: Нярав *Нарансүх* Э.Цагаанаа  
 Бүртгэл хянасан: ХАБЭА ажилтан *А.Батчулуун* А.Батчулуун

*Хавсралт № 21 Хуучин тос,маслоны бүртгэл 9-р сар*



**АРХАНГАЙ АЙМГИЙН ЦЭНХЭР СУМЫН НУТАГТ ОРШИХ “ӨЛИЙН ГОЛ-1”-ЫН  
АЛТНЫ ШОРООН ОРДЫН 2024 ОНЫ БАЙГАЛЬ ОРЧНЫ МЕНЕЖМЕНТИЙН  
ТӨЛӨВЛӨГӨӨНИЙ БИЕЛЭЛТИЙН ТАЙЛАН**

- 2.1.3. Үүсгэгч нь аюултай хог хаягдлыг шилжүүлэх бүртгээ үүссэн болон хуримтлагдсан хог хаягдлын хэмжээний талаарх бүртгэлийг хөтлөн хүлээн авагчид шилжүүлэн өгөх;
- 2.1.4. Хүлээн авагч нь аюултай хог хаягдлыг “Аюултай хог хаягдал” тээвэрлэх тусгай зөвшөөрөл бүхий Аж ахуй нэгжийн тээврийн хэрэгслээр ачиж, тээвэрлэж хүлээн авах ба тээвэрлэлтийн гэрээг талууд тусад байгуулна.
- 2.1.5. Хүлээн авагч нь аюултай шилжүүлэн өгөх үед тавигдах шаардлага, хог хаягдлыг хэрхэн хуримтлуулах талаар үүсгэгчид шаардлагатай мэдээлэл, зөвлөгөөг тухай бүр өгнө.

**ГУРАВ. АЮУЛТАЙ ХОГ ХАЯГДЛЫГ ШИЛЖҮҮЛЭХ ХУГАЦАА, ТӨЛБӨР**

- 3.1. Үүсгэгч нь аюултай хог хаягдлын үүссэн хуримтлал, цаашид хуримтлал үүсгэхэд сав баглаа боодлын хүрэлцээгүй тохиолдолд Хүлээн авагчид шилжүүлнэ.
- 3.2. Үүсгэгч нь аюултай хог хаягдлаа шилжүүлэх тухай хүсэлтээ Хүлээн авагчид албан бичиг эсвэл и-мэйлээр 5-аас доошгүй хоногийн өмнө мэдэгдэнэ.
- 3.3. Хүлээн авагч нь Үүсгэгчээс аюултай хог хаягдал шилжин ирэх товлосон өдөр, цагт аюултай хог хаягдлыг хүлээн авах хариуцсан ажилтнаа бэлэн байлгаж, зохих журмын дагуу хаягдлыг хүлээн авна.
- 3.4. Үүсгэгчийн шилжүүлэх аюултай хог хаягдлыг хадгалах, дахин боловсруулах, устгах бүх зардлыг Хүлээн авагч тал хариуцна.
- 3.5. Үүсгэгч нь хүлээн авагчийн тусгай зориулалтын тээврийн хэрэгслээр аюултай хог хаягдлыг тээвэрлүүлэх, хүргэлтийн цэгт хүргэх тохиолдолд тээврийн үнийн саналыг Хүлээн авагчаас урьдчилан авч энэ гэрээний Хавсралт №2 баталгаажуулсан байна.
- 3.6. Талууд устгуулахаар шилжүүлсэн аюултай хаягдлын тоо хэмжээ, нэр төрлийг Хавсралт №3-аар баталгаажуулах бөгөөд тус баталгаажуулсан баримт, Хүлээн авагч талын нэхэмжлэхийг үндэслэн гэрээний төлбөрийг ажлын 10 хоногийн дотор Хүлээн авагчид шилжүүлнэ.

**ДӨРӨВ. ТАЛУУДЫН ЭРХ, ҮҮРЭГ**

- 4.1 *Үүсгэгчийн эрх, үүрэг:*
  - 4.1.1 Үүсгэсэн аюултай хог хаягдлаа гэрээнд заасан хугацааны дотор хүлээн авахыг Хүлээн авагчаас шаардах эрхтэй.
  - 4.1.2 Үүсгэгч нь гэрээний 2.4-д заасан шаардлагыг хангасан аюултай хог хаягдлыг Хүлээн авагчид хүлээлгэн өгнө.
  - 4.1.3 Үүсгэгч нь аюултай хог хаягдлын дагалдах бичгийг 4 хувь үйлдэж, гарын үсэг тамга тэмдэг дарж өөртөө 1 хувь, Тээвэрлэгчид 1 хувь, Хүлээн авагчид 2 хувийг илгээж, Хүлээн авагчаас хүлээн авсан гарын үсэг, тамга тэмдэг дарагдсан 1 хувь дагалдах бичгийг буцаан авна.
  - 4.1.4 Үүсгэгч нь аюултай хог хаягдлыг Хүлээн авагчид хүргэх тээврийн зардлыг хариуцна.
  - 4.1.5 Шилжүүлэх аюултай хог хаягдлын талаарх мэдээллийг Хүлээн авагчид үнэн зөв мэдээлнэ.
- 4.2 *Хүлээн авагчийн эрх, үүрэг*
  - 4.2.1 Үүсгэгчээс Гэрээний 2.4-д заасан шаардлагыг хангасан аюултай хог хаягдлыг хүлээн авах эрхтэй.
  - 4.2.2 Хүлээн авагч нь худалдан борлуулсан химийн хорт болон аюултай бодисоос үүдэлтэй хог хаягдлыг өөртөө шилжүүлэн авч, устгах, хадгалах, дахин боловсруулах ажлыг гүйцэтгэх, химийн бодисын хог хаягдалтай холбоотой аливаа асуудлаас үүсгэгчийг ангид байлгах үүрэгтэй.
  - 4.2.3 Аюултай хог хаягдлыг хүлээж авсан актыг Үүсгэгчид гаргаж өгнө.
  - 4.2.4 Хүлээн авагч аюултай хог хаягдлыг шилжүүлэн авсанаас хойш түүний хадгалалт, дахин боловсруулалт, устгал зэргийг бүрэн хариуцна.
  - 4.2.5 Үүсгэгчээс аюултай хог хаягдал шилжиж ирэх үед хариуцсан ажилтнаа бэлэн байлгаж, зохих журмын дагуу хаягдлыг хүлээн авна.

**ТАВ. АЮУЛТАЙ ХОГ ХАЯГДЛЫГ ШИЛЖҮҮЛЭХ, ШИЛЖҮҮЛЭН АВАХ**

- 5.1. Үүсгэгч аюултай хог хаягдлын мэдээллийг 5-аас доошгүй хоногийн өмнө мэдэгдэн аюултай хог хаягдлыг шилжүүлэх эрхтэй.

Үүсгэгч тал: 

2

Хүлээн авагч тал: 




*Хавсралт № 22 Аюултай хог хаягдлын гэрээ*

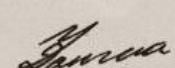
АРХАНГАЙ АЙМГИЙН ЦЭНХЭР СУМЫН НУТАГТ ОРШИХ “ӨЛИЙН ГОЛ-1”-ЫН  
АЛТНЫ ШОРООН ОРДЫН 2024 ОНЫ БАЙГАЛЬ ОРЧНЫ МЕНЕЖМЕНТИЙН  
ТӨЛӨВЛӨГӨӨНИЙ БИЕЛЭЛТИЙН ТАЙЛАН

ТОДОРХОЙЛОЛТ

2024.11.28.

Архангай аймгийн Хотонт сумын Хөөвөр багийн Гичгэнийн дунд булаг, Урд булгуудын эхийг 2024 оны 11 сарын 22-23 өдрүүдэд нутгийн иргэдтэй хамтран шургаагаар хашиж, хамгаалах ажлыг хийж гүйцэтгэсэн, тул хүлээн авав.

Хүлээн авсан:		
Хотонт сум БОХУ-ын байцаагч		Д.Бат-Эрдэнэ
Байгаль хамгаалагч		Д.Буянхишиг
Хөөвөр багийн ИТХ-ын төлөөлөгч		У.Нямжанцан

Ажил гүйцэтгэсэн: иргэн  Ч.Дангаа

*Хавсралт № 23 Булгийн эхийн хашиж хамгаалсан ажлыг орон нутагт хүлээлгээж өгсөн тухай тодорхойлолт*

Архангай аймгийн Цэнхэр сумын нутагт орших  
“Армико майнинг корпорац”ХХК-н алтны шороон ордод  
хийгдэх дүйцүүлэн нөхөн сэргээлтийн ажлын суурь судалгааны  
ажлын тайлан

Тайлан боловсруулсан:

Амьтан судлаач:  Т.Батбаатар

Ургамал судлаач:  Н.Нарангэрэл

Улаанбаатар 2024 он

*Хавсралт № 24 Дүйцүүлэн нөхөн сэргээлтийн ажлын суурь судалгаа*

**АРХАНГАЙ АЙМГИЙН ЦЭНХЭР СУМЫН НУТАГТ ОРШИХ “ӨЛИЙН ГОЛ-1”-ЫН  
АЛТНЫ ШОРООН ОРДЫН 2024 ОНЫ БАЙГАЛЬ ОРЧНЫ МЕНЕЖМЕНТИЙН  
ТӨЛӨВЛӨГӨӨНИЙ БИЕЛЭЛТИЙН ТАЙЛАН**

**АРМИКО МАЙНИНГ КОРПОРАЦ ХХК-ИЙН 2024 ОНЫ БАЙГАЛЬ ОРЧНЫ МЕНЕЖМЕНТИЙН ТӨЛӨВЛӨГӨӨНИЙ  
БИЕЛЭЛТИЙГ ДҮГНЭХ ХУУДАС**

1. Төсөл хэрэгжүүлэгч ААН-ийн нэр: Армико майнинг корпораци ХХК
2. Төслийн байршил: Архангай аймаг, Цэнхэр сум, Орхон баг
3. Тусгай зөвшөөрлийн дугаар: MV-20442
4. Огноо: 2024.12.05

#	Тухайн жилийн байгаль орчны менежментийн төлөвлөгөөний бүрэлдэхүүн хэсгүүд	Авсан байвал зохих оноо	Ажлын хэсгийн гишүүдийн үнэлсэн оноо									Гишүүдийн үнэлсэн онооны энгийн арифметик дундаж	Үндэслэл, тайлбар
			1	2	3	4	5	6	7	8	9		
	1	2	3	4	5	6	7	8	9	10	11		
1	Сөрөг нөлөөллийг бууруулах арга хэмжээний төлөвлөгөөний биелэлт	20	18	19	18	20	15	18	18	18.0			
2	Нөхөн сэргээлтийн төлөвлөгөөний биелэлт /техникийн нөхөн сэргээлт, биологийн нөхөн сэргээлт, татан буулгах, хаалтад бэлтгэх/	30	28	27	28	25	25	27	27	26.7			
3	Биологийн олон янз байдлыг дүйцүүлэн хамгаалах арга хэмжээний төлөвлөгөөний биелэлт	10	10	8	10	10	5	9	9	8.7			
4	Нүүлгэн шилжүүлэх, нөхөн олговор олгох арга хэмжээний биелэлт	5	5	5	5	5	5	5	5	5.0			

1

**АРХАНГАЙ АЙМГИЙН ЦЭНХЭР СУМЫН НУТАГТ ОРШИХ “ӨЛИЙН ГОЛ-1”-ЫН  
АЛТНЫ ШОРООН ОРДЫН 2024 ОНЫ БАЙГАЛЬ ОРЧНЫ МЕНЕЖМЕНТИЙН  
ТӨЛӨВЛӨГӨӨНИЙ БИЕЛЭЛТИЙН ТАЙЛАН**

5	Түүх, соёлын өвийг хамгаалах арга хэмжээний биелэлт	5	5	5	5	5	5	5	5	5	5	5.0
6	Осол, эрдэлийн менежментийн төлөвлөгөөний биелэлт	10	10	8	8	8	8	8	8	8	8	8.6
7	Хөг, хаягдлын менежментийн төлөвлөгөөний биелэлт	5	5	5	5	4	4	4	4	4	4	4.6
8	Орчны хяналт шинжилгээний хөтөлбөрийн биелэлт	5	5	5	5	4	4	5	5	5	5	4.9
9	Удирдлага зохион байгуулалтын төлөвлөгөөний биелэлт	5	5	4	5	5	5	5	5	5	5	4.9
10	Аймаг, сумын орон нутгийн төрийн захиргааны байгуулалтын шаардлагаар хийсэн ажил болон нөлөөллийн бүсийн оршин суугчдад тайлагнах төлөвлөгөөний биелэлт	5	3	4	3	5	4	4	4	4	4	3.9
	Нийт оноо	100	94	93	91	93	80	90	90	90	90	90.1

**Дүгнэлт:** Аймагийн Засаг даргын 2024 оны А/765 дугаар захирамжаар байгуулагдсан ажлын хэсэг Армико майнинг корпораци ХХК-ийн 2024 оны Байгаль орчны менежментийн төлөвлөгөөг 90.1 хувьтай дүгнэлээ. Цаашид байгаль орчны менежментийн төлөвлөгөөнд тусгах ажлын төлөвлөлтийг оновчтой хийх, биелэлтийн тайлагнахдаа хэмжигдэхүйц тоо хэмжээ, хүрсэн түвшингийн талаар дэлгэрэнгүй тусгах тайлагнах шаардлагатай.

АРХАНГАЙ АЙМГИЙН ЦЭНХЭР СУМЫН НУТАГТ ОРШИХ “ӨЛИЙН ГОЛ-1”-ЫН  
АЛТНЫ ШОРООН ОРДЫН 2024 ОНЫ БАЙГАЛЬ ОРЧНЫ МЕНЕЖМЕНТИЙН  
ТӨЛӨВЛӨГӨӨНИЙ БИЕЛЭЛТИЙН ТАЙЛАН



Ажлын хэсгийн ахлагч: *Б. Батдорж* (Байгаль орчин, аялал жуулчлалын газрын даргын үүргийг түр орлон гүйцэтгэгч)  
Нарийн бичгийн дарга: *Б. Солонто* (Байгаль орчин, аялал дарга жуулчлалын газрын мэргэжилтэн)

Гишүүд:  
*Г. Аг* Г.Лхагвасүрэн (Геологи, уул уурхайн хяналтын улсын байцаагч)  
*С.Жаргалмаа* (Байгаль орчин, аялал жуулчлалын газрын Байгаль орчны хяналтын улсын байцаагч)  
*Б. Дархисүрэн* (Орхон-Чулуут голын сав газрын захиргааны мэргэжилтэн)  
*Н. Идэрбаяр* (Цэнхэр сумын Байгаль орчны хяналтын улсын байцаагч)  
*Б. Батдорж* (Цэнхэр сумын Орхон багийн Засаг дарга)



ХҮЛЭЭН ЗӨВШӨӨРСӨН:  
АРМИКО МАЙНИНГ КОРПОРАЦ ХХК-ИЙН ЗАХИРАЛ *Г. МИЖИДСАМДАН*

Хавсралт № 25 2024 оны Байгаль орчны менежментийн төлөвлөгөөний биелэлтийг дүгнэх  
хуудас




**АРХАНГАЙ АЙМГИЙН ЦЭНХЭР СУМЫН НУТАГТ ОРШИХ “ӨЛИЙН ГОЛ-1”-ЫН  
АЛТНЫ ШОРООН ОРДЫН 2024 ОНЫ БАЙГАЛЬ ОРЧНЫ МЕНЕЖМЕНТИЙН  
ТӨЛӨВЛӨГӨӨНИЙ БИЕЛЭЛТИЙН ТАЙЛАН**



**ТУСГАЙ ЗӨВШӨӨРӨЛТЭЙ ТАЛБАЙД НӨХӨН СЭРГЭЭЛТ ХИЙСЭН ГАЗРЫГ ХҮЛЭЭЖ  
АВАХ АКТ**


2024 оны 12 дугаар сарын 5-ний өдөр

1. Байршлын мэдээлэл	
1.1.	Аймаг, нийслэлийн нэр Архангай аймаг
1.2.	Сум, дүүргийн нэр Цэнхэр сум
1.3.	Газрын нэр Өлийн гол-1
2. Нөхөн сэргээлт хийсэн байгууллагын мэдээлэл	
2.1 Аж ахуйн нэгжийн нэр, регистрийн дугаар	3020886
2.2 .Ашигт малтмалын тусгай зөвшөөрлийн дугаар	20442
2.3 Тус талбайд нийт эвдрэлд ертсөн талбайн хэмжээ (га)	5.5
2.4 Нөхөн сэргээлт хийсэн аж ахуй нэгжийн нэр, регистр	3020886
3. Өмнөх жилүүдэд тухайн тусгай зөвшөөрөлтэй талбайд хийгдсэн нөхөн сэргээлтийн ерөнхий мэдээлэл	
3.1 Техникийн нөхөн сэргээлт	3.2 Биологийн нөхөн сэргээлт
4. 2024 онд хүлээлгэн өгч буй нөхөн сэргээлтийн мэдээлэл	
Техникийн нөхөн сэргээлт - 1.8 (га) - 235,540,000 (төгрөгөөр)	Биологийн нөхөн сэргээлт -
5. Орон зайн мэдээлэл	
5.1 Нөхөн сэргээлт хийгдсэн газрын фото зураг 	5.2. Хэмжилт, зураглал - Кадастрын зураглал хийсэн мэргэжлийн байгууллага болон хэмжилт хийсэн хүний нэр: Геологи маркшейдр М.Чингүүн - Хэмжилтэд ашигласан программ, тоног төхөөрөмж, Quinxun Si SR2 маркийн 2 долгионы GNSS хүлээн авагч - Холбогдох утас: 99320266

**АРХАНГАЙ АЙМГИЙН ЦЭНХЭР СУМЫН НУТАГТ ОРШИХ “ӨЛИЙН ГОЛ-1”-ЫН  
АЛТНЫ ШОРООН ОРДЫН 2024 ОНЫ БАЙГАЛЬ ОРЧНЫ МЕНЕЖМЕНТИЙН  
ТӨЛӨВЛӨГӨӨНИЙ БИЕЛЭЛТИЙН ТАЙЛАН**

**ТУСГАЙ ЗӨВШӨӨРӨЛТЭЙ ТАЛБАЙД НӨХӨН СЭРГЭЭЛТ ХИЙСЭН ГАЗРЫГ ХҮЛЭЭЖ  
АВАХ АКТ**

2024 оны 12 дугаар сарын 5-ний өдөр

1. Байршлын мэдээлэл	
1.1.	Аймаг, нийслэлийн нэр Архангай аймаг
1.2.	Сум, дүүргийн нэр Цэнхэр сум
1.3.	Газрын нэр Өлийн гол-1
2. Нөхөн сэргээлт хийсэн байгууллагын мэдээлэл	
2.1 Аж ахуйн нэгжийн нэр, регистрийн дугаар	3020886
2.2 Ашигт малтмалын тусгай зөвшөөрлийн дугаар	20442
2.3 Тус талбайд нийт эвдрэлд өртсөн талбайн хэмжээ (га)	5.5
2.4 Нөхөн сэргээлт хийсэн аж ахуй нэгжийн нэр, регистр	3020886
3. Өмнөх жилүүдэд тухайн тусгай зөвшөөрөлтэй талбайд хийгдсэн нөхөн сэргээлтийн ерөнхий мэдээлэл	
3.1 Техникийн нөхөн сэргээлт	3.2 Биологийн нөхөн сэргээлт
4. 2024 онд хүлээлгэн өгч буй нөхөн сэргээлтийн мэдээлэл	
Техникийн нөхөн сэргээлт - 1.8 (га) - 235,540,000 (төгрөгөөр)	Биологийн нөхөн сэргээлт -
5. Орон зайн мэдээлэл	
5.1 Нөхөн сэргээлт хийгдсэн газрын фото зураг 	5.2 Хэмжилт, зураглал - Кадастрын зураглал хийсэн мэргэжлийн байгууллага болон хэмжилт хийсэн хүний нэр: Геологи маркшейдр М.Чингүүн - Хэмжилтэд ашигласан программ, тоног төхөөрөмж, QuinXun Si SR2 маркийн 2 долгионы GNSS хүлээн авагч - Холбогдох утас: 99320266

АРХАНГАЙ АЙМГИЙН ЦЭНХЭР СУМЫН НУТАГТ ОРШИХ “ӨЛИЙН ГОЛ-1”-ЫН  
АЛТНЫ ШОРООН ОРДЫН 2024 ОНЫ БАЙГАЛЬ ОРЧНЫ МЕНЕЖМЕНТИЙН  
ТӨЛӨВЛӨГӨӨНИЙ БИЕЛЭЛТИЙН ТАЙЛАН

АКТ ГАРГАСАН:

Комиссын дарга



Б.БАТДОРЖ

(Архангай аймгийн Байгаль орчин, аялал  
жуулчлалын газрын даргын үүргийг түр  
орлон гүйцэтгэгч)

Нарийн бичгийн дарга:

Б. СОЛОНГО

(Архангай аймгийн Байгаль орчин, аялал  
жуулчлалын газрын мэргэжилтэн)

Гишүүд:

Г.ЛХАГВАСҮРЭН

(Архангай аймгийн Засаг даргын тамгын  
газрын Геологи уул уурхайн хяналтын  
улсын байцаагч)

С.БАЯРЦОГТ

(Архангай аймгийн Байгаль орчин, аялал  
жуулчлалын газрын мэргэжилтэн)

Б.ДАРХИСҮРЭН

(Орхон-Чулуут голын сав газрын захиргааны  
мэргэжилтэн)

Н.ИДЭРБАЯР

(Архангай аймгийн Цэнхэр сумын Байгаль  
орчны хяналтын улсын байцаагч)

Б.БАТДОРЖ

(Архангай аймгийн Цэнхэр сумын Орхон  
багийн Засаг дарга)



ХҮЛЭЭН ЗӨВШӨӨРСӨН:

АРМИКО МАЙНИНГ КОРПОРАЦ ХХК-ИЙН  
ЗАХИРАЛ

Г.МИЖИДСАМДАН

---oOo---

Хавсралт № 26 Нөхөн сэргээлт хүлээлгэж өгсөн акт