

**АРХАНГАЙ АЙМГИЙН ЦЭНХЭР СУМЫН НУТАГТ ОРШИХ
“БОДОНТЫН АМ” НЭРТЭЙ АЛТНЫ ШОРООН ОРДЫН 2024 ОНЫ
БАЙГАЛЬ ОРЧНЫ МЕНЕЖМЕНТИЙН ТӨЛӨВЛӨГӨӨНИЙ
БИЕЛЭЛТИЙН ТАЙЛАН**

*Тусгай зөвшөөрлийн дугаар: MV-004780
Регистрийн дугаар: 5045894*

Хянасан:

БОУАӨЯ-ны ХБОБНУГазрын мэргэжилтэн:Ц.Жаргалнэмэх

Архангай аймгийн БОГазрын мэргэжилтэн:Б.Солонгоо

Биелэлтийг тайлагнасан:

“Голден хаммер” ХХК-ний захирал:.....Ц.Барсболд

Байгаль орчны мэргэжилтэн:.....Э.Мөнгөнтуяа

Агуулга

1. ОРШИЛ	5
2. ТӨСЛИЙН ТОВЧ ТАНИЛЦУУЛГА.....	5
3. СӨРӨГ НӨЛӨӨЛЛИЙГ БУУРУУЛАХ АРГА ХЭМЖЭЭНИЙ ТӨЛӨВЛӨГӨӨНИЙ БИЕЛЭЛТ	10
3.1. Агаарын чанарт үзүүлэх сөрөг нөлөөллийг бууруулах арга хэмжээ	10
3.2. Усан орчинд үзүүлэх сөрөг нөлөөллийг бууруулах арга хэмжээ	14
3.3. Газрын хэвлийн сөрөг нөлөөллийг бууруулах төлөвлөгөө болон биелэлт	17
3.4. Ургамал, амьтанд үзүүлэх сөрөг нөлөөллийг бууруулах, хамгаалах аргууд	20
4. НӨХӨН СЭРГЭЭЛТИЙН ТӨЛӨВЛӨГӨӨНИЙ БИЕЛЭЛТ	22
5. ДҮЙЦҮҮЛЭН ХАМГААЛАХ АРГА ХЭМЖЭЭНИЙ ТӨЛӨВЛӨГӨӨНИЙ БИЕЛЭЛТ	24
6. НҮҮЛГЭН ШИЛЖҮҮЛЭХ, НӨХӨН ОЛГОВОР ОЛГОХ АРГА ХЭМЖЭЭНИЙ ТӨЛӨВЛӨГӨӨНИЙ БИЕЛЭЛТ	24
7. ТҮҮХ, СОЁЛЫН ӨВИЙГ ХАМГААЛАХ АРГА ХЭМЖЭЭНИЙ ТӨЛӨВЛӨГӨӨНИЙ БИЕЛЭЛТ	25
8. ХИМИЙН БОДИС, ЭРСДЛИЙН МЕНЕЖМЕНТИЙН ТӨЛӨВЛӨГӨӨНИЙ БИЕЛЭЛТ	25
9. ХОГ, ХАЯГДЛЫН МЕНЕЖМЕНТИЙН ТӨЛӨВЛӨГӨӨНИЙ БИЕЛЭЛТ	25
10. ОРЧНЫ ХЯНАЛТ ШИНЖИЛГЭЭНИЙ ХӨТӨЛБӨРИЙН БИЕЛЭЛТ	28
11. ТУХАЙН ЖИЛИЙН БАЙГАЛЬ ОРЧНЫ МЕНЕЖМЕНТИЙН ТӨЛӨВЛӨГӨӨГ ХЭРЭГЖҮҮЛЭХ УДИРДЛАГА, ЗОХИОН БАЙГУУЛАЛТЫН ТӨЛӨВЛӨГӨӨНИЙ БИЕЛЭЛТ	29
12. ДҮГНЭЛТ	30

**АРХАНГАЙ АЙМГИЙН ЦЭНХЭР СУМЫН НУТАГТ ОРШИХ “БОДОНТЫН АМ”-ЫН
АЛТНЫ ШОРООН ОРДЫН 2024 ОНЫ БАЙГАЛЬ ОРЧНЫ МЕНЕЖМЕНТИЙН
ТӨЛӨВЛӨГӨӨНИЙ БИЕЛЭЛТИЙН ТАЙЛАН**

Зургийн жагсаалт

Зураг № 1 Талбайн байршлын тойм зураг.....	7
Зураг № 2 Уурхайн кемп.....	9
Зураг № 3 Уурхайн кемп.....	9
Зураг № 4 Орд орчмын төлөв байдал	10
Зураг № 5 Зам усалгааны ажил хийгдэж буй байдал	12
Зураг № 6 Уурхайн тээврийн зам тоосжилтын хэмжилт	12
Зураг № 7 Хурдны хязгаарын тэмдгүүд	14
Зураг № 8 Уурхайн технологийн усны нуур.....	15
Зураг № 9 Цэврийн нуураас дээж авч буй байдал	16
Зураг № 10 Бохирын нуураас дээж авч буй байдал.....	16
Зураг № 11 Ахуйн цэвэрлэх байгууламж янзалж буй байдал	17
Зураг № 12 Уурхайн шимт хөрс	18
Зураг № 13 Шимт хөрснөөс дээж авч буй байдал	18
Зураг № 14 ШТС-ын талбайгаас хөрсний дээж авч буй байдал	19
Зураг № 15 Засварын талбайгаас хөрсний дээж авч буй байдал.....	20
Зураг № 16 Ургамлын мониторинг судалгааны явц.....	21
Зураг № 17 Галын сарааг хотхон болон засварын талбайд байршуулсан байдал.....	22
Зураг № 18 Техникийн нөхөн сэргээлтийн явц	23
Зураг № 19 Техникийн нөхөн сэргээлт хийж буй байдал 2024.10 сар	23
Зураг № 20 Гичгэнийн урд болон дунд булгийн эхийг хашаалсан байдал.....	24
Зураг № 21 Хуурай хог хаягдлын цэг	26
Зураг № 22 Хаягдал тосыг цуглуулж буй байдал.....	27
Зураг № 23 Анхны тусламж дахь аюултай хаягдлын ялган цуглуулж буй байдал.....	27

Хүснэгтийн жагсаалт

Хүснэгт № 1 Талбайн булангийн цэгүүдийн газарзүйн солбицол.....	5
Хүснэгт № 2 Агаарын чанарт үзүүлэх сөрөг нөлөөллийг бууруулах төлөвлөгөө болон биелэлт	10
Хүснэгт № 3 Уурхайн агаарын хэмжилтийн дүн	13
Хүснэгт № 4 Усан орчны сөрөг нөлөөллийг бууруулах төлөвлөгөө болон биелэлт	14
Хүснэгт № 5 Газрын хэвлийн сөрөг нөлөөллийг бууруулах төлөвлөгөө болон биелэлт	17
Хүснэгт № 6 Ургамал амьтны сөрөг нөлөөллийг бууруулах төлөвлөгөө болон биелэлт	20
Хүснэгт № 7 Хог хаягдлын менежментийн төлөвлөгөө болон биелэлт.....	25
Хүснэгт № 8 Орчны хяналт шинжилгээний хүрээнд хийгдсэн ажил.....	28
Хүснэгт № 9 Удирдлага зохион байгуулалтын төлөвлөгөө болон биелэлт	29

**АРХАНГАЙ АЙМГИЙН ЦЭНХЭР СУМЫН НУТАГТ ОРШИХ “БОДОНТЫН АМ”-ЫН
АЛТНЫ ШОРООН ОРДЫН 2024 ОНЫ БАЙГАЛЬ ОРЧНЫ МЕНЕЖМЕНТИЙН
ТӨЛӨВЛӨГӨӨНИЙ БИЕЛЭЛТИЙН ТАЙЛАН**

Хавсралт материалын жагсаалт

Хавсралт № 1 Ус ашиглах зөвшөөрөл	32
Хавсралт № 2 Ус ашиглах гэрээ	38
Хавсралт № 3 Ус ашиглах дүгнэлт	42
Хавсралт № 4 Уст цэгт дэх баталгаажуулсан тоолуур гэрчилгээ хуулбар	43
Хавсралт № 5 Усны төлбөр төлсөн баримт.....	44
Хавсралт № 6 Газар ашиглалтын гэрээ.....	46
Хавсралт № 7 Газрын төлбөр төлсөн баримт.....	47
Хавсралт № 8 Нөхөн сэргээлтийн барьцаа төлбөр төлсөн баримт	48
Хавсралт № 9 Ундны усны шинжилгээний дүн	49
Хавсралт № 10 Шимт хөрсний шинжилгээний дүн /9 сар/	50
Хавсралт № 11 Засварын талбай, ШТС талбайн хөрсний дээжийн шинжилгээний дүн /9 сар/	51
Хавсралт № 12 Цэврийн нуурын усны дээж шинжилгээний дүн /9 сар/	53
Хавсралт № 13 Бохир нуурын дээж шинжилгээний дүн /9 сар/	54
Хавсралт № 14 Хог хаягдал гэрээ	56
Хавсралт № 15 Хог хаягдлын төлбөр төлсөн баримт	57
Хавсралт № 16 Эмнэлгийн хог хаягдал тушаах гэрээ.....	59
Хавсралт № 17 Аюултай хог хаягдал тушаасан тухай акт	60
Хавсралт № 18 Байгаль орчны хяналт шинжилгээний тайлан.....	61
Хавсралт № 19 Хуучин тос, маслоны бүртгэл 7-р сар	62
Хавсралт № 20 Хуучин тос, маслоны бүртгэл 8-р сар	63
Хавсралт № 21 Хуучин тос, маслоны бүртгэл 9-р сар	64
Хавсралт № 22 Аюултай хог хаягдлын гэрээ.....	66
Хавсралт № 23 Булгийн эхийн хашиж хамгаалсан ажлыг орон нутагт хүлээлгэж өгсөн тухай тодорхойлолт	67
Хавсралт № 24 Дүйцүүлэн нөхөн сэргээлтийн суурь судалгаа	68
Хавсралт № 25 Нөхөн сэргээлт хүлээлгэж өгсөн акт.....	72
Хавсралт № 26 2024 оны Байгаль орчны менежментийн төлөвлөгөөний биелэлтийг дүгнэх хуудас.....	75

**АРХАНГАЙ АЙМГИЙН ЦЭНХЭР СУМЫН НУТАГТ ОРШИХ “БОДОНТЫН АМ”-ЫН
АЛТНЫ ШОРООН ОРДЫН 2024 ОНЫ БАЙГАЛЬ ОРЧНЫ МЕНЕЖМЕНТИЙН
ТӨЛӨВЛӨГӨӨНИЙ БИЕЛЭЛТИЙН ТАЙЛАН**

1. ОРШИЛ

Энэхүү байгаль орчны менежментийн төлөвлөгөөний биелэлтийн тайлан нь тус оны ашиглалтын үйл ажиллагааны төлөвлөгөө болон байгаль орчны менежментийн төлөвлөгөөний заалтуудыг ханган ажиллахад чиглэсэн болно. “Голден хаммер”ХХК, “Улз групп”ХХК -уудын уурхайн ажилчдын кемп болон технологийн ус нь нэг дор ашигласан тул нөхөн сэргээгээлтээс бусад бүх байгаль орчны ажлууд нь хамт хийгдсэн болно. Дээрх тусгай зөвшөөрлүүдийн олборлолтын ажлыг “Армико майнинг корпорац”ХХК гүйцэтгэж байгаа болно.

Кадастрын хэлтсийн даргын даргын 2019.08.21-ний 421 тоот шийдвэрээр тусгай зөвшөөрөл цуцлагдсан. МУ-ын дээд шүүхийн захиргааны хэргийн хяналтын шатны шүүхийн 2021.02.08-ны өдрийн 42-р тогтоолын дагуу АМГТГ-ын кадастрын хэлтсийн 2021.07.22-ны өдрийн 283 тоот шийдвэрээр тусгай зөвшөөрлийг сэргээсэн.

Улмаар ордыг ашиглах ТЭЗҮ болон БОННУ тайлангийн 5 жилийн хугацаа дууссан тул 2022онд тэдгээрийг шинэчлэн батлуулах, төслийг багийн иргэд нийтийн хурлаар танилцуулан санал авах, бусад холбогдох бичиг баримтын бүрдлийг бүрэн хангаж дуусахад үйлдвэрлэлийн үйл ажиллагаа явуулах хугацаа хүрэлцэхгүй болсон.

ТЭЗҮ-д тусгагдсан ордын үлдэгдэл нөөцийг 2022 онд бүрэн олборлох төлөвлөгөөтэй байсан хэдий ч 2022 онд бичиг баримтын бүрдлийг бүрэн хангах зорилгоор тус талбайд уул уурхайн олборлолт, үйлдвэрлэлийн үйл ажиллагаа явуулаагүй тул 2024 онд олборлолтын ажил явагдсан.

2. ТӨСЛИЙН ТОВЧ ТАНИЛЦУУЛГА

Төслийн талбайн MV-004780 ашигт малтмалын тусгай зөвшөөрөлтэй талбай нь, засаг захиргааны хувьд Архангай аймгийн Цэнхэр сумын нутагт "Бодонтын ам", нэртэй газар харьяалагдана. Томоохон хот суурин болох Улаанбаатар хот ба Хархорин сумын төв нь хайгуулын талбайгаас 540 ба 130 км-т тус тус байрлах ба хатуу хучилттай авто замаас 60 км зайд байрлана.

Топопланшет L-47-48. "Бодонтын ам" алтны шороон ордын дүүрэгт жилийн аль ч улиралд автомашинаар зорчих боломжтой юм. Тус орд нь Архангай аймгийн Цэнхэр сумын төв ба Өвөрхангай аймгийн Бат-Өлзийт сумын төвөөс тус тус 60 км зайд оршино. Тусгай зөвшөөрлийн талбайн газарзүйн солбицлыг дараах хүснэгтэд үзүүлэв.

Хүснэгт № 1 Талбайн булангийн цэгүүдийн газарзүйн солбицол


Цэгийн дугаар	Солбицлуудын цэгүүд
---------------	---------------------

**АРХАНГАЙ АЙМГИЙН ЦЭНХЭР СУМЫН НУТАГТ ОРШИХ “БОДОНТЫН АМ”-ЫН
АЛТНЫ ШОРООН ОРДЫН 2024 ОНЫ БАЙГАЛЬ ОРЧНЫ МЕНЕЖМЕНТИЙН
ТӨЛӨВЛӨГӨӨНИЙ БИЕЛЭЛТИЙН ТАЙЛАН**

Тусгай зөвшөөрлийн дугаар		Уртраг	Өргөрөг
MV-004780	1	101° 39' 15.6"	47° 00' 1.68"
	2	101° 39' 15.63"	46° 59' 22.24"
	3	101° 39' 3.59"	46° 59' 23.17"
	4	101° 38' 58.08"	46° 59' 23.05"
	5	101° 38' 41.46"	46° 59' 23.65"
	6	101° 38' 35.47"	46° 59' 22.23"
	7	101° 38' 24.36"	46° 59' 22.54"
	8	101° 38' 14.34"	46° 59' 24.16"
	9	101° 38' 3.14"	46° 59' 27.6"
	10	101° 37' 51.96"	46° 59' 32.56"
	11	101° 37' 49.91"	46° 59' 35.57"
	12	101° 37' 46.82"	46° 59' 38.65"
	13	101° 37' 43.54"	46° 59' 43.45"
	14	101° 37' 39.31"	46° 59' 49.32"
	15	101° 37' 37.2"	46° 59' 49.74"
	16	101° 39' 35.01"	46° 59' 48.65"
	17	101° 36' 35.31"	46° 59' 47.45"
	18	101° 36' 39.27"	46° 59' 42.17"
	19	101° 37' 42.69"	46° 59' 37.05"
	20	101° 37' 45.75"	46° 59' 34.02"
	21	101° 37' 47.68"	46° 59' 30.57"
	22	101° 38' 0.91"	46° 59' 24.73"
	23	101° 38' 12.72"	46° 59' 21.1"
	24	101° 38' 23.75"	46° 59' 19.31"
	25	101° 38' 36.31"	46° 59' 19.01"
	26	101° 38' 42.16"	46° 59' 20.39"
	27	101° 38' 58.03"	46° 59' 19.81"

**АРХАНГАЙ АЙМГИЙН ЦЭНХЭР СУМЫН НУТАГТ ОРШИХ “БОДОНТЫН АМ”-ЫН
АЛТНЫ ШОРООН ОРДЫН 2024 ОНЫ БАЙГАЛЬ ОРЧНЫ МЕНЕЖМЕНТИЙН
ТӨЛӨВЛӨГӨӨНИЙ БИЕЛЭЛТИЙН ТАЙЛАН**

	28	101° 39' 3.41"	46° 59' 19.95"
	29	101° 39' 15.63"	46° 59' 18.98"
	30	101° 39' 15.64"	46° 59' 1.67"
	31	101° 36' 0.63"	46° 59' 1.67"
	32	101° 36' 0.59"	47° 0' 1.68"



Зураг № 1 Талбайн байршилн тойм зураг

2024 онд явагдах уулын ажил, ажиллах горим

✓ **Ажиллах горим.**

Бодонтын ам шороон орд 2024 оны 07-сарын 01 ээс эхлэн бэлтгэл ажил хийгдэнэ. Уулын ажил хоногт 2 ээлжээр, ээлжийн үргэлжлэх хугацаа 12 цаг байна. Монгол улсын хөдөлмөрийн хуульд заасны дагуу жилд амрах баяр ёслолын хоног цаг тооцон 120 хоног ажиллахаар төлөвлөв.

✓ **2024 онд явагдах уулын ажил.**

**АРХАНГАЙ АЙМГИЙН ЦЭНХЭР СУМЫН НУТАГТ ОРШИХ “БОДОНТЫН АМ”-ЫН
АЛТНЫ ШОРООН ОРДЫН 2024 ОНЫ БАЙГАЛЬ ОРЧНЫ МЕНЕЖМЕНТИЙН
ТӨЛӨВЛӨГӨӨНИЙ БИЕЛЭЛТИЙН ТАЙЛАН**

2024 оны ашиглалтын нийт хугацаанд 62.7 мян.м³ хөрс хуулж, 51.82 мян.м³ элс олборлох ба хөрс хуулалтын итгэлцүүр 1.2 байна.

✓ **Үржил шимт хөрс хуулалт.**

Үржил шимт хөрсийг хуулахдаа 0.3 м-ийн зузаантайгаар бульдозероор хуулан түрж техникийн нөхөн сэргээлт хийх үед ашиглах зорилгоор ил уурхайн олборлолтын талбайн гадна уурхайн ирмэг дагуулан түрж овоолно. Энэ нь дотоод овоолгоор техникийн нөхөн сэргээлт хийсэн (ашигласан) блокуудыг үржил шимт хөрсөөр шууд хучиж дараа дараагийн нөхөн сэргээлтийн ажлын зардлыг хэмнэх давуу талтай юм.

✓ **Хөрс хуулалт, тээвэрлэлтийн ажил.**

Алт агуулсан элсний тогтоц тэгш тогтвортой, гүн бага зэрэг дотоод овоолгоор төлөвлөх таатай нөхцөл байгаа тул шимт хөрсийг түрж үүсэх карьер дагуу овоолж, ашиглагдсан хоосон орон зайг хөрсөөр нөхөн дүүргэлт хийж дотоод овоолго хийж, нөхөн сэргээлтийн ажлыг хамт хийнэ. Ил уурхайн хөрсийг олборлосон орон зайг дүүргэх зорилгоор дотоод овоолгод байршуулна. Хөрс тээвэрлэлтийн ажилд HOWO маркийн 50 тн даацтай автосамосвал ажиллах ба тээвэрлэлтийн дундаж зай 0.5 км байна.

✓ **Элс олборлолтын ажил.**

Бодонтын амны алтны шороон ордын элс шаварлаг их байгаа тул угаан баяжуулахад гүн болон нам дүүргэлтийн шлюз бүхий УГ-80 маркийн угаах төхөөрөмж ажиллаж шлихийн алтыг гаргана. 2024 онд нийт хугацаанд 0.61 гр/м³ агуулгатай 51.8 мян.м³ элсийг 91.5%-ийн металл авалттайгаар баяжуулж химийн цэврээр 28.82 кг (сорьц 764) алт үйлдвэрлэнэ.

✓ **Засвар, техникийн үйлчилгээ ба агуулахын аж ахуй.**

Тус уурхайн тоног төхөөрөмжийн засвар, техникийн үйлчилгээний газар нь тоног төхөөрөмж авто тээврийн болон бусад тоног төхөөрөмжийн найдвартай ажиллагааг хангахын тулд шаардлагатай зарим нэг техникийн үйлчилгээ хийх, ашиглалт засварын хэрэгцээнд зориулсан материал, сэлбэг, тос, түлш зэргийг хүлээн авах, хадгалах, тавьж олгох зэрэг ажлыг гүйцэтгэдэг. Тоног төхөөрөмжийн их засвар, зарим нарийн төвөгтэй эд ангийг сэргээх, бүрэн солих зэрэг ажлыг засварын дагнасан газраар буюу тоног төхөөрөмжийг нийлүүлсэн газрын засварын газраар гүйцэтгүүлдэг. Засварын газар нь дараах бүрэлдэхүүнтэй байна.

Шатах тослох материалын агуулах.

ШТМ хадгалахад зориулж 50тн-ын ган сав 1-3 ш, тос тосолгооны материалуудыг зориулалтын савтай нь хадгалан хэрэглэнэ. ШТМ-ын агуулахыг гал, ариун цэвэр, эрүүл ахуйн шаардлагын норм дүрмийн дагуу байрлуулан, зориулалтын тоноглолоор хангасан байна.

Сэлбэг материалын агуулах.

АРХАНГАЙ АЙМГИЙН ЦЭНХЭР СУМЫН НУТАГТ ОРШИХ “БОДОНТЫН АМ”-ЫН
АЛТНЫ ШОРООН ОРДЫН 2024 ОНЫ БАЙГАЛЬ ОРЧНЫ МЕНЕЖМЕНТИЙН
ТӨЛӨВЛӨГӨӨНИЙ БИЕЛЭЛТИЙН ТАЙЛАН

Уурхайн тоног төхөөрөмжийн тоо, бүтцээс хамааруулан сэлбэг материал хадгалахад сэлбэг материалын агуулах нь уурхайн хотхонд буюу засвар механикийн хэсгийн хажууд байна.

Машины зогсоол.

Уурхайн элс, хөрсний тээвэрлэлт, элс угаан баяжуулахад 3ш дизель генератор ороод нийт 13ш том оврын техник ашиглагдана.



Зураг № 2 Уурхайн кемп



Зураг № 3 Уурхайн кемп

**АРХАНГАЙ АЙМГИЙН ЦЭНХЭР СУМЫН НУТАГТ ОРШИХ “БОДОНТЫН АМ”-ЫН
АЛТНЫ ШОРООН ОРДЫН 2024 ОНЫ БАЙГАЛЬ ОРЧНЫ МЕНЕЖМЕНТИЙН
ТӨЛӨВЛӨГӨӨНИЙ БИЕЛЭЛТИЙН ТАЙЛАН**



Зураг № 4 Орд орчмын төлөв байдал

**3. СӨРӨГ НӨЛӨӨЛЛИЙГ БУУРУУЛАХ АРГА ХЭМЖЭЭНИЙ ТӨЛӨВЛӨГӨӨНИЙ
БИЕЛЭЛТ**

“Голден хаммер” ХХК нь байгалийн баялгийг ашиглаж, үйл ажиллагаа явуулж байгаагийн хувьд оршин буй нутгийн байгаль орчныг хамгаалахад үйл ажиллагааныхаа нэг хэсгийг чиглүүлэх үүрэгтэй.

Агаарын чанарт үзүүлэх сөрөг нөлөөллийг бууруулах арга хэмжээ

*Хүснэгт № 2 Агаарын чанарт үзүүлэх сөрөг нөлөөллийг бууруулах төлөвлөгөө болон
биелэлт*

№	Төлөвлөгөө	Хариуцах эзэн	Биелэлт
1.	Уурхайн тоног төхөөрөмж, авто тээврийн хэрэгслээс үүсэх хорт хийн ялгарлыг бууруулахын тулд ашиглагдаж байгаа тээврийн	Уулын мастер, ахлах механик	100, 250, 500, 1000 мот/цаг тутамд тээврийн хэрэгслүүдийн тос, маслыг сольж байсан. Техник тоног төхөөрөмжийн үзлэг, шалгалтыг


**АРХАНГАЙ АЙМГИЙН ЦЭНХЭР СУМЫН НУТАГТ ОРШИХ “БОДОНТЫН АМ”-ЫН
АЛТНЫ ШОРООН ОРДЫН 2024 ОНЫ БАЙГАЛЬ ОРЧНЫ МЕНЕЖМЕНТИЙН
ТӨЛӨВЛӨГӨӨНИЙ БИЕЛЭЛТИЙН ТАЙЛАН**

	хэрэгсэлд тогтмол үзлэгт хамруулах, засвар үйлчилгээг тогтмол хийх		тогтмол явуулж, засвар үйлчилгээг цаг тухайд нь хийж гүйцэтгэсэн.
2.	Агаарын тоосжилтыг бууруулах зорилгоор дотоод тээврийн замыг болон биологийн нөхөн сэргээлт хийсэн талбайг тогтмол усалж байна.		Автозам ба овоолго, ажлын талбайг тогтмол усан, засаж, тэгшилж ажилласан.
3.	Замаас үүсэх тоосжилтыг бууруулах - хурдны хязгаарыг дагаж мөрдүүлнэ.	Уурхайн дарга	Уурхайн талбай доторх замуудад нэмэлтээр хурдны хязгаарын 5, 20, 40, тэмдгүүдийг байрлуулсан.
4.	Агаарын чанарт үзүүлэх нөлөөллийг тогтоох, бууруулахын тулд хяналт шинжилгээг тогтмол хэрэгжүүлнэ.		Хяналт шинжилгээний хөтөлбөрт тусгасан агаарын шинжилгээг хийлгэсэн ба шинжилгээний дүнг хавсаргав.
5.	Агаарын бохирдлын төлбөрийн тухай хуулийн дагуу уурхайд ашиглагдаж байгаа тоног төхөөрөмжүүдийнхээ төлбөрийг төлнө. Уулын ажилд хамрагдах тээврийн хэрэгслүүд байна.	Байгаль орчны мэргэжилтэн, ХАБЭА-н инженер	Тээврийн хэрэгслийн төлбөр, татварыг бүрэн төлж ажилласан.
6.	Уур амьсгалд нөлөөлөх сөрөг нөлөөллийг бууруулах чиглэлээр - Эрчим хүчийг хэмнэж үр ашигтай зарцуулах		Ажилчдад эрчим хүч дэлхийн дулаарлын талаар нөлөөлөх, сургалтуудыг орж, ажилчдын амрах өрөөнд брошюр байрлуулсан. Ажилчдын байр дахь гэрлүүдийг LED гэрлээр сольж, Дизель генераторын үр ашиггүй хэрэглээг хянан ажилласан байна.

АРХАНГАЙ АЙМГИЙН ЦЭНХЭР СУМЫН НУТАГТ ОРШИХ “БОДОНТЫН АМ”-ЫН
АЛТНЫ ШОРООН ОРДЫН 2024 ОНЫ БАЙГАЛЬ ОРЧНЫ МЕНЕЖМЕНТИЙН
ТӨЛӨВЛӨГӨӨНИЙ БИЕЛЭЛТИЙН ТАЙЛАН



Зураг № 5 Зам усалгааны ажил хийгдэж буй байдал



Зураг № 6 Уурхайн тээврийн зам тоосжилтын хэмжилт

**АРХАНГАЙ АЙМГИЙН ЦЭНХЭР СУМЫН НУТАГТ ОРШИХ “БОДОНТЫН АМ”-ЫН
АЛТНЫ ШОРООН ОРДЫН 2024 ОНЫ БАЙГАЛЬ ОРЧНЫ МЕНЕЖМЕНТИЙН
ТӨЛӨВЛӨГӨӨНИЙ БИЕЛЭЛТИЙН ТАЙЛАН**

Хүснэгт № 3 Уурхайн агаарын хэмжилтийн дүн

№	Байршил	Сар өдөр	Хүхэрлэг хий /SO ₂ / мг/м ³	Азотын хий /NO ₂ / мг/м ³	Тоосны агууламж РМ 10 мкг/м ³	Дуу чимээ дБА	Чийг-шил
1.	Хотхон	09/01	0.011	0.033	4	41	max 40.4% min 18.4%
2.	Технологийн зам	09/01	0.023	0.035	6	42	
	MNS 4585:2016 стандарт	-	0.450	0.200	100	60.0 дБА	40-60%



**АРХАНГАЙ АЙМГИЙН ЦЭНХЭР СУМЫН НУТАГТ ОРШИХ “БОДОНТЫН АМ”-ЫН
АЛТНЫ ШОРООН ОРДЫН 2024 ОНЫ БАЙГАЛЬ ОРЧНЫ МЕНЕЖМЕНТИЙН
ТӨЛӨВЛӨГӨӨНИЙ БИЕЛЭЛТИЙН ТАЙЛАН**



Зураг № 7 Хурдны хязгаарын тэмдгүүд

3.1. Усан орчинд үзүүлэх сөрөг нөлөөллийг бууруулах арга хэмжээ

Усны нөөцийг хамгаалах үүднээс технологит ашиглах усны хэмжээг бага байлгах үүднээс анхаарч ажилласан. Баяжуулах буюу элстэй шороог угаахад хэрэглэж буй усыг 30%-ийг сэлбэн 70%-ийг эргүүлэн ашигласан.

Хүснэгт № 4 Усан орчны сөрөг нөлөөллийг бууруулах төлөвлөгөө болон биелэлт

№	Төлөвлөгөө	Хариуцах эзэн	Биелэлт
1.	Сав газартай гэрээ байгуулан ус ашиглах дүгнэлт гаргуулах	Компанийн захирал	Сав газартай байгуулсан гэрээ болон ус ашигласан төлбөр төлсөн баримтаа хавсаргав.
2.	Хаягдал ус зайлуулах гэрээ болон зөвшөөрлийн дагуу үйл ажиллагаа явуулах	Компанийн захирал	Уурхайн энэ жил ашиглаж эхэлж байгаа тул хаягдал усны дүгнэлт гараагүй байгаа болно.
3.	Усны эх үүсвэрийг хамгаалах, усны нөөц хомсдох бохирдохоос сэргийлэх - Усны зохистой ашиглалтын талаар сургалт явуулах	Байгаль орчны мэргэжилтэн	Ажилчдын дунд сургалтыг зохион байгуулсан.
4.	Хяналт шинжилгээний хөтөлбөрийн дагуу шинжилгээ хийлгэх		Шинжилгээний хариу шалгуур үзүүлэлт нь хавсралтад тусгагдав.

АРХАНГАЙ АЙМГИЙН ЦЭНХЭР СУМЫН НУТАГТ ОРШИХ “БОДОНТЫН АМ”-ЫН
АЛТНЫ ШОРООН ОРДЫН 2024 ОНЫ БАЙГАЛЬ ОРЧНЫ МЕНЕЖМЕНТИЙН
ТӨЛӨВЛӨГӨӨНИЙ БИЕЛЭЛТИЙН ТАЙЛАН

5.	Уст цэгт тоолуур байрлуулан, баталгаажуулах		Стандарт хэмжилзүйн газраар баталгаажуулсан тоолуурыг хэрэглэж байна.
----	--	--	---



Зураг № 8 Уурхайн технологийн усны нуур

АРХАНГАЙ АЙМГИЙН ЦЭНХЭР СУМЫН НУТАГТ ОРШИХ “БОДОНТЫН АМ”-ЫН
АЛТНЫ ШОРООН ОРДЫН 2024 ОНЫ БАЙГАЛЬ ОРЧНЫ МЕНЕЖМЕНТИЙН
ТӨЛӨВЛӨГӨӨНИЙ БИЕЛЭЛТИЙН ТАЙЛАН



Зураг № 9 Цэврийн нуураас дээж авч буй байдал



Зураг № 10 Бохирын нуураас дээж авч буй байдал

**АРХАНГАЙ АЙМГИЙН ЦЭНХЭР СУМЫН НУТАГТ ОРШИХ “БОДОНТЫН АМ”-ЫН
АЛТНЫ ШОРООН ОРДЫН 2024 ОНЫ БАЙГАЛЬ ОРЧНЫ МЕНЕЖМЕНТИЙН
ТӨЛӨВЛӨГӨӨНИЙ БИЕЛЭЛТИЙН ТАЙЛАН**



Зураг № 11 Ахуйн цэвэрлэх байгууламж янзалж буй байдал

Газрын хэвлийн сөрөг нөлөөллийг бууруулах төлөвлөгөө болон биелэлт

Хүснэгт № 5 Газрын хэвлийн сөрөг нөлөөллийг бууруулах төлөвлөгөө болон биелэлт

№	Төлөвлөгөө	Хариуцах эзэн	Биелэлт
1.	Газар эзэмших гэрээгээ сумын ЗД-тай байгуулах, төлбөрөө төлөх	Компанийн захирал	Гэрээ болон төлбөр төлсөн баримтаа хавсаргав.
2.	Уурхайн хуулсан Шимт болон шимэрхэг хөрсийг алдагдахаас хамгаалах арга хэмжээг зохион байгуулах, хадгалах талбайг зөв тодорхойлох, овоолгыг зөв үүсгэхэд хяналт тавих ургамалжуулах зардал	Байгаль орчны мэргэжилтэн, уулын мастер	Шимт хөрсний ургамал бүхий өнгөн давхаргыг хуулж хулдаас дээр хадгалсан бөгөөд техникийн нөхөн сэргээлт хийсэн талбайд шууд буцааж байрлуулах зорилгоор туршилтын ажил хийсэн.
3.	Тоног төхөөрөмжийн тос масло солихдоо газрын хөрсийг хамгаалах	Байгаль орчны мэргэжилтэн	Засварын талбайгаас өөр газарт тос, масло асгарсан тохиолдол бүртгэгдээгүй.
4.	Засварын газраас өөр газарт тос масло асгарсан тохиолдолд асгарсан хэсгийг саармагжуулах	Байгаль орчны мэргэжилтэн	Засварын талбайгаас өөр газарт тос масло солих ажлыг хориглосон.



Зураг № 12 Уурхайн шимт хөрс



Зураг № 13 Шимт хөрснөөс дээж авч буй байдал

АРХАНГАЙ АЙМГИЙН ЦЭНХЭР СУМЫН НУТАГТ ОРШИХ “БОДОНТЫН АМ”-ЫН
АЛТНЫ ШОРООН ОРДЫН 2024 ОНЫ БАЙГАЛЬ ОРЧНЫ МЕНЕЖМЕНТИЙН
ТӨЛӨВЛӨГӨӨНИЙ БИЕЛЭЛТИЙН ТАЙЛАН



Зураг № 14 ШТС-ын талбайгаас хөрсний дээж авч буй байдал

**АРХАНГАЙ АЙМГИЙН ЦЭНХЭР СУМЫН НУТАГТ ОРШИХ “БОДОНТЫН АМ”-ЫН
АЛТНЫ ШОРООН ОРДЫН 2024 ОНЫ БАЙГАЛЬ ОРЧНЫ МЕНЕЖМЕНТИЙН
ТӨЛӨВЛӨГӨӨНИЙ БИЕЛЭЛТИЙН ТАЙЛАН**



Зураг № 15 Засварын талбайгаас хөрсний дээж авч буй байдал

3.2. Ургамал, амьтанд үзүүлэх сөрөг нөлөөллийг бууруулах, хамгаалах аргууд
Хүснэгт № 6 Ургамал амьтны сөрөг нөлөөллийг бууруулах төлөвлөгөө болон биелэлт

№	Хийгдэх ажил	Хариуцах эзэн	Биелэлт
1.	Олон салаа зам гаргахгүй байх	Уурхайн дарга,	Өглөө бүрийн ажлын зааварчилгаанд заавар өгдөг.
2.	Хяналтгүйгээр газар хөндөхөөс сэргийлж аливаа газар хөндөх үйл ажиллагааг эхлүүлэхийн өмнө Газар хөндөх зөвшөөрөл авах, олгох, бүртгэл хөтлөх	Байгаль орчны мэргэжилтэн	Зөвшөөрөлгүй газар хөндөх ажил хийгдээгүй болно.
3.	Орд орчмын ургамлын зүйлийн бүрдэл, тархцын мониторинг судалгаа хийх		Ургамлын зүйлийн бүрдэл, тархац мониторинг судалгааг ХААИС-ийн ургамал судлалын Нарангэрэл багшаар хийлгүүлсэн.

АРХАНГАЙ АЙМГИЙН ЦЭНХЭР СУМЫН НУТАГТ ОРШИХ “БОДОНТЫН АМ”-ЫН
АЛТНЫ ШОРООН ОРДЫН 2024 ОНЫ БАЙГАЛЬ ОРЧНЫ МЕНЕЖМЕНТИЙН
ТӨЛӨВЛӨГӨӨНИЙ БИЕЛЭЛТИЙН ТАЙЛАН

4.	Гал түймрийн аюулаас хамгаалж гал унтраах багаж хэрэгслийг хотхонд байрлуулна.	Компанийн захирал	Гал унтраах багаж хэрэгслийн бүрдэл бүхий сарааг хотхонд байрлуулсан.
----	--	-------------------	---



Зураг № 16 Ургамлын мониторинг судалгааны явц

Судалгааны арга зүй

Ургамалжил, бэлчээрийн ургамлын ангилаа бүртгэл, түүний тархцыг тодорхойлох зорилгоор ургамал бүлгэмдэл түүнийг бүрдүүлж буй ургамлын зүйлийн баялгийн жагсаалтыг гаргах зорилгоор бүлгэмдэл тус бүрд тухайн бүлгэмдлийг төлөөлөх талбайг сонгон талбай тус бүрд 3 давталттайгаар ургамалжил зүйн бичиглэл хийсэн.

**АРХАНГАЙ АЙМГИЙН ЦЭНХЭР СУМЫН НУТАГТ ОРШИХ “БОДОНТЫН АМ”-ЫН
АЛТНЫ ШОРООН ОРДЫН 2024 ОНЫ БАЙГАЛЬ ОРЧНЫ МЕНЕЖМЕНТИЙН
ТӨЛӨВЛӨГӨӨНИЙ БИЕЛЭЛТИЙН ТАЙЛАН**

Зүйлийн баялаг: Ургамалжлын зүйлийн баялгийг тодорхойлохдоо нийт талбайн хэмжээнд тархсан ургамлын баялгийг флорын баялаг тодорхойлох аргаар бүртгэж, зүйлийн латин, монгол нэрийг (Грубов, 1982) бүтээлд зааснаар нэрлэв.

Тусгаг бүрхэц: Бүлгэмдэл тус бүрийн ургамлын арви-бүрхцийг тодорхойлохдоо Браун-Буланг -гийн аргаар (Рамынхнаа, 1938) 1м² хэмжээт торыг ашиглан бүлгэмдлийн хэмжээнд сонгож авсан талбай бүрд 3 давталттайгаар арви- бүрхцийг тодорхойлсон.

Дүгнэлт

1. Төслийн талбай орчимд бэлчээрийн ургамлын судалгаа гүйцэтгэхэд нийт 23 овгийн 50 төрлийн нийт 71 зүйл ургамал тэмдэглэгдсэн.
2. Зүйлийн бүрэлдэхүүн дэх ургамлууд нь амьдралын хэлбэрийн хувьд мод 4(6%), сөөг-3(4%), сөөгөнцөрлөг-2(3%), хагас сөөгөнцөрлөг-1(1%), олон наст зүйл-56(79%), нэг наст-5(7%) зэрэг ургамлууд бүрдүүлж байна.



Зураг № 17 Галын сарааг хотхон болон засварын талбайд байршуулсан байдал

4. НӨХӨН СЭРГЭЭЛТИЙН ТӨЛӨВЛӨГӨӨНИЙ БИЕЛЭЛТ

Уурхайн ашиглалтын ажил явагдаж байхад нөхөн сэргээлт буюу дүүргэлтийн ажлыг дотоод овоолгоор зэрэгцээ байдлаар хийдэг. Энэ нь нөхөн сэргээлтийн зардлыг багасгах болоод их хэмжээний гадаад овоолгыг үүсгэн, газрын эвдрэл үүсгэхгүй байх давуу талтай.

2024 онд 1.8 га талбайд техникийн нөхөн сэргээлтийн ажил хийхээр төлөвлөсөн. 2024 онд 3га талбайд техникийн нөхөн сэргээлтийн ажил хийж гүйцэтгэсэн байна.

АРХАНГАЙ АЙМГИЙН ЦЭНХЭР СУМЫН НУТАГТ ОРШИХ “БОДОНТЫН АМ”-ЫН
АЛТНЫ ШОРООН ОРДЫН 2024 ОНЫ БАЙГАЛЬ ОРЧНЫ МЕНЕЖМЕНТИЙН
ТӨЛӨВЛӨГӨӨНИЙ БИЕЛЭЛТИЙН ТАЙЛАН

Тэрбум мод үндэсний хөтөлбөрийн хүрээнд Архангай аймгийн Байгаль орчны газрын саналын дагуу Архангай аймгийн Хотонт сумын Хөөвөр багийн нутагт байрлах “Гичгэнийн урд булаг”, “Гичгэнийн дунд булаг”-ийн эхийг хашиж хамгаалах ажлыг хийж гүйцэтгэсэн.



Зураг № 18 Техникийн нөхөн сэргээлтийн явц



Зураг № 19 Техникийн нөхөн сэргээлт хийж буй байдал 2024.10 сар



Зураг № 20 Гичгэнийн урд болон дунд булгийн эхийг хашаалсан байдал

5. ДҮЙЦҮҮЛЭН ХАМГААЛАХ АРГА ХЭМЖЭЭНИЙ ТӨЛӨВЛӨГӨӨНИЙ БИЕЛЭЛТ

“Голден хаммер” ХХК нь 2024 онд “Дүйцүүлэн хамгаалал хийх талбай”-д биологийн олон янз байдлын суурь судалгаа хийх, хамгаалалтын арга хэмжээний төлөвлөгөө боловсруулах ажлыг гүйцэтгэнэ. Дүйцүүлэн нөхөн сэргээлтийн ажлын суурь судалгааны ажлыг хийлгэхээр байгаль орчны судлаачдын багтай тохиролцон гэрээгээ хийгээд байна. Суурь судалгаа хийх багт ус цэвдэг хариуцсан мэргэжилтэн Даваажаргал /Геозкологийн хүрээлэнгийн усны секторын доктор/, амьтан судлалын мэргэжилтэн Батбаатар /Монгол банхар төслийн Монгол дахь төслийн зохицуулагч, амьтан судлаач магистр /, ургамал судлаач Нарангэрэл/ХААИС -ийн ургамал судлаач /, эколгич Болат /уурхайн нөхөн сэргээлт, хаалтын чиглэлээр мэргэшсэн / нарын бүрэлдэхүүнтэй баг хамт олон ажиллахаар гэрээ байгуулаад байна. Манай ажлын зорилго нь Архангай аймгийн Цэнхэр сум уурхайн орчмын биологийн төрөл зүйл тэдгээрийг хамгаалах оновчтой шийдлийг олж хэрэгжүүлэхэд оршино. Тайлангийн нүүрийг хавсралтаар оруулав.

6. НҮҮЛГЭН ШИЛЖҮҮЛЭХ, НӨХӨН ОЛГОВОР ОЛГОХ АРГА ХЭМЖЭЭНИЙ ТӨЛӨВЛӨГӨӨНИЙ БИЕЛЭЛТ

2024 оны байгаль орчны менежментийн төлөвлөгөөнд нүүлгэн шилжүүлэх, нөхөн олговор олгох арга хэмжээ тусгагдаагүй.

**АРХАНГАЙ АЙМГИЙН ЦЭНХЭР СУМЫН НУТАГТ ОРШИХ “БОДОНТЫН АМ”-ЫН
АЛТНЫ ШОРООН ОРДЫН 2024 ОНЫ БАЙГАЛЬ ОРЧНЫ МЕНЕЖМЕНТИЙН
ТӨЛӨВЛӨГӨӨНИЙ БИЕЛЭЛТИЙН ТАЙЛАН**

**7. ТҮҮХ, СОЁЛЫН ӨВИЙГ ХАМГААЛАХ АРГА ХЭМЖЭЭНИЙ
ТӨЛӨВЛӨГӨӨНИЙ БИЕЛЭЛТ**

2024 оны олборлолтын явцад ямар нэгэн түүх, соёлын дурсгалт зүйл олдоогүй болно.

**8. ХИМИЙН БОДИС, ЭРСДЭЛИЙН МЕНЕЖМЕНТИЙН ТӨЛӨВЛӨГӨӨНИЙ
БИЕЛЭЛТ**

2024 онд осол эрсдэлгүй ажилласан байна. Хөдөлмөр аюулгүй байдлын сургалт, өдөр тутмын зааварчилгааг ХАБ хариуцсан мэргэжилтэн өгч байгаа билээ.

Мөн төсөл хэрэгжих шороон ордын ашиглалтын явцад химийн тэсэрч дэлбэрэх химийн бодис ашиглаагүй.

9. ХОГ, ХАЯГДЛЫН МЕНЕЖМЕНТИЙН ТӨЛӨВЛӨГӨӨНИЙ БИЕЛЭЛТ

Үйл ажиллагааны явцад гарах ахуйн хог хаягдлыг Цэнхэр сумтай гэрээ байгуулан тээвэрлүүлсэн. /Төлбөр төлсөн баримт хавсаргав/ Мөн байгальд шууд хаягдах хаягдлын хэмжээг багасгахын тулд эх үүсвэр дээр нь ялган ангилалт хийх хогийн савыг уурхайн хотхон байрлуулан, ялган ангилалт хийж, ажилчдад хог хаягдлыг хэрхэн ялган ангилах талаар сургалт зохион байгуулсан. Ашигласан тос маслыг мэргэжлийн эрх бүхий “Түмэн эгшиг”ХХК -тай гэрээ байгуулан өгч байна. Гэрээг хавсралтаар оруулав.

Хүснэгт № 7 Хог хаягдлын менежментийн төлөвлөгөө болон биелэлт

№	Хийгдэх ажил	Хариуцах эзэн	Биелэлт
1.	Хаягдлаас гарах дахин ашиглагдах түүхий эдийг ялгах	Байгаль орчны мэргэжилтэн	Ялган ангилан хурааж байна.
2.	Хог хаягдлын төлбөрөө төлөх		Төлбөр төлсөн баримт, хог хаягдлын гэрээг хавсаргав.
3.	Ахуйн шингэн хаягдалд бохир усны химийн шинжилгээ хийлгэх		Уурхайн төлөвлөсөн хугацаанаас оройтож эхэлсэнтэй холбоотой 9-р сарын хяналт шинжилгээний ажлаар бохир усны танк ашиглалтад ороогүй байсан.
4.	Уурхайн техникуудийн засварын цех, мөн уурхайн техникт ашигласан, сольсон тос маслыг сар бүр тусгайлсан савт хуримтлуулна. Хаягдал техникийн тос, масло хуримтлуулах /сар болгон аюултай хаягдлаа 1 удаа		Хаягдал тос боловсруулах, устгах эрх бүхий “Түмэн эгшиг”ХХК-тай гэрээ байгуулан ажиллаж бай

**АРХАНГАЙ АЙМГИЙН ЦЭНХЭР СУМЫН НУТАГТ ОРШИХ “БОДОНТЫН АМ”-ЫН
АЛТНЫ ШОРООН ОРДЫН 2024 ОНЫ БАЙГАЛЬ ОРЧНЫ МЕНЕЖМЕНТИЙН
ТӨЛӨВЛӨГӨӨНИЙ БИЕЛЭЛТИЙН ТАЙЛАН**

	гэрээ хийсэн газарт нийлүүлэх зайлуулах/		
5.	Хог хаягдал, ялган ангилалт, түүний үр ашгийн талаар сургалт, мэдлэг олгох		Сургалт, зөвлөмжийг тогтмол олгон ажиллаж байна.
6.	Ахуйн хатуу хог хаягдлаа төрөлжүүлэн ялган ангилах хогийн савнуудыг худалдан авч хог хаягдлын төрлийг хогийн савны гадна бичиж байрлуулна. Ахуйн хатуу хаягдал ялгаж хаях сав 500-1000 кг хог хаях багтаамжтай 4-6 тасалгаатай сав байна.		Уурхайн хотхонд хуванцар сав, шил болон лааз, цаасан хаягдлуудыг ялгах тасалгаа бүхий тагтай сав байршуулав. Төмрөөр хөрс бохирдуулахгүй битүү сав хийж байрлуулав.



Зураг № 21 Хуурай хог хаягдлын цэг

АРХАНГАЙ АЙМГИЙН ЦЭНХЭР СУМЫН НУТАГТ ОРШИХ “БОДОНТЫН АМ”-ЫН
АЛТНЫ ШОРООН ОРДЫН 2024 ОНЫ БАЙГАЛЬ ОРЧНЫ МЕНЕЖМЕНТИЙН
ТӨЛӨВЛӨГӨӨНИЙ БИЕЛЭЛТИЙН ТАЙЛАН



Зураг № 22 Хаягдал тосыг цуглуулж буй байдал



Зураг № 23 Анхны тусламж дахь аюултай хаягдлын ялган цуглуулж буй байдал

Ажилчдын шингэн хог хаягдлыг ариутгах журмаар “Тамир-ЭМ” бэлдмэлийг ашигласан бөгөөд уурхайн үйлчлэгчид хэрэглэх зааварчилгааг хүргэсэн.

**АРХАНГАЙ АЙМГИЙН ЦЭНХЭР СУМЫН НУТАГТ ОРШИХ “БОДОНТЫН АМ”-ЫН
АЛТНЫ ШОРООН ОРДЫН 2024 ОНЫ БАЙГАЛЬ ОРЧНЫ МЕНЕЖМЕНТИЙН
ТӨЛӨВЛӨГӨӨНИЙ БИЕЛЭЛТИЙН ТАЙЛАН**

Уурхайн эмнэлгээс гарах аюултай хаягдлыг сумын Эрүүл Мэндийн төвд нийлүүлэн, хамтран ажиллах гэрээ байгуулан ажиллаж байна.

10. ОРЧНЫ ХЯНАЛТ ШИНЖИЛГЭЭНИЙ ХӨТӨЛБӨРИЙН БИЕЛЭЛТ

Орчны хяналт шинжилгээний хөтөлбөрийг тус оны 9 дүгээр сард Байгаль орчны зөвлөх үйлчилгээний эрх бүхий “Газар чандмань”ХХК-аар хийлгүүлсэн. Тус хөтөлбөрийн хүрээнд хөрс, уснаас дээж авч итгэмжлэгдсэн лабораторид шинжлүүлж мөн агаар дахь тоосжилтын хэмжээ болон дуу, чимээ зэрэг үзүүлэлтүүдийн хэмжилтийг хийсэн.

Хүснэгт № 8 Орчны хяналт шинжилгээний хүрээнд хийгдсэн ажил

Хяналт шинжилгээний дээж	Хяналт шинжилгээний үзүүлэлт	2024 оны хяналт шинжилгээний хэлбэр, зардал	Хяналт шинжилгээ явуулах хугацаа	Хяналт шинжилгээ явуулах байршил	Хяналт шинжилгээ хийх багаж, холбогдох стандарт
Агаар	Агаар орчны бохирдол агаар дахь тоосны агууламж, NO ₂ , SO ₂ CO -ын агууламж, дуу чимээ	Агаарын шинжилгээний 2 цэгт 2 удаа хэмжилт хийлгэнэ.	2024.09 сард	Уурхайн карьер, Уурхайн зам, Ажилчдын хотхон	Агаарын тухай хууль, Агаарын бохирдлын төлбөрийн тухай хууль, Агаарын чанар-хот суурин газрын гадаад орчны агаарт байх бохирдуулах бодисын хүлцэх хэм хэмжээ MNS 6063: 2010, Агаарын чанар техникийн ерөнхий шаардлага MNS 4585: 2016
Ус	Ажилчдын унд ахуйд ашигладаг усыг бактериологи болон ундны усны ерөнхий шаардлага, цэврийн болон бохирын нуурын усыг хүнд металлын шинжилгээнд өгөх	Унд ахуйн ус Бактериологи Усны химийн ерөнхий шинжилгээ Цэврийн болон бохирын нуур Хүнд металл	2024.09 сард	Унд ахуйн ус, цэвэр болон бохирын нуур, ахуйн хаягдал ус	Усны тухай хууль, Хүрээлэн буй орчинд нийлүүлэх цэвэршүүлсэн бохир ус, Ерөнхий шаардлага MNS 4943:2015, Газрын доорх усыг бохирдуулагч бодисын зөвшөөрөгдөх дээд хэмжээ MNS 6148:2010, Ундны усны, эрүүл ахуйн шаардлага, чанар, аюулгүй байдлын үнэлгээ MNS 0900: 2018, Байгаль орчны аялал жуулчлалын сайд, Эрүүл мэндийн сайдын хамтарсан 2018 оны 04 сарын 05 өдрийн А82/128 тоот тушаалын хавсралт. Ахуйн хаягдал ус зайлуулах цэгээ ус тусгаарлагчаар тусгаарлаж тохижуулах журам

**АРХАНГАЙ АЙМГИЙН ЦЭНХЭР СУМЫН НУТАГТ ОРШИХ “БОДОНТЫН АМ”-ЫН
АЛТНЫ ШОРООН ОРДЫН 2024 ОНЫ БАЙГАЛЬ ОРЧНЫ МЕНЕЖМЕНТИЙН
ТӨЛӨВЛӨГӨӨНИЙ БИЕЛЭЛТИЙН ТАЙЛАН**

Хөрс	Хөрсний агрохими, нийт азот, хөдөлгөөнт фосфор, солилцох кали, карбонат, Хүнд металл(Cr, Pb, Cd, Ni, Zn), бактери	шимт хөрсний овоолго, засварын газар, ШТС орчим	2024.09 сард	шимт хөрсний овоолго, засварын газар, ШТС орчим	MNS3985-87 Хөрсний ариун цэврийн байдлын үзүүлэлтийн нэр. төрөл MNS3310-91 Хөрсний агро химийн үзүүлэлтийг тодорхойлох MNS2305-94 Дээж авах. савлах. тээвэрлэх. хадгалах журам MNS(ISO) 4814:1999. Атом Шингээлтийн Спектрометрээр шинжилгээ хийх
-------------	---	---	--------------	---	--

11. ТУХАЙН ЖИЛИЙН БАЙГАЛЬ ОРЧНЫ МЕНЕЖМЕНТИЙН ТӨЛӨВЛӨГӨӨГ ХЭРЭГЖҮҮЛЭХ УДИРДЛАГА, ЗОХИОН БАЙГУУЛАЛТЫН ТӨЛӨВЛӨГӨӨНИЙ БИЕЛЭЛТ

Уурхайн үйл ажиллагаандаа технологийн сахилга батыг чанд баримталж, аваар осолгүй ажиллах талаар байнга анхаарал тавихыг уурхайн дарга хариуцаж ажиллана.

Хүснэгт № 9 Удирдлага зохион байгуулалтын төлөвлөгөө болон биелэлт

№	Хийгдэх ажил	Хариуцах эзэн	Биелэлт
1.	Байгаль орчны удирдлага зохион байгуулалтын арга хэлбэрийг үйл ажиллагаандаа хэрэгжүүлэх чиглэлээр үүрэг хариуцлагын дотоод журам тогтоож мөрдөх	Компанийн захирал Байгаль орчны мэргэжилтэн	Дотоод журам боловсруулж боловсруулж байгаль орчноор хийгдэх ажлуудыг уурхайн удирдлага бүхий ажилтнуудад хуваарилан өгсөн.
2.	Байгаль хамгаалах талаар хийсэн ажлын жил бүрийн тайланг БОАЖЯ болон сумын ЗДТГ-т хүргэн өгч байх		Архангай аймгийн БОГ азарт хүргүүлнэ.
3.	Тухайн жилийн БОМТ-ний хэрэгжилтэд хяналт тавих		Байгаль орчны ажлыг хэрэгжүүлэхтэй холбоотой гэрээ байгуулах, төлбөр төлөх ажлыг цаг алдахгүй гүйцэтгэж байсан.

12. ДҮГНЭЛТ

2024 онд Дотоод овоолгоор олборлолт явуулсан талбайнд **1.8 га**-д техникийн нөхөн сэргээлт хийхээр төлөвлөөд **3 га** талбайд техникийн нөхөн сэргээлт хийгдсэн байна.

“Дүйцүүлэн хамгаалал хийх талбай”-д биологийн олон янз байдлын суурь судалгаа хийх, хамгаалалтын арга хэмжээний төлөвлөгөө боловсруулах ажлыг гүйцэтгэхээр мэргэжлийн багтай гэрээ байгуулан ажилласан. Манай ажлын зорилго нь Архангай аймгийн Цэнхэр сум уурхайн орчмын биологийн төрөл зүйл тэдгээрийг хамгаалах оновчтой шийдлийг олж хэрэгжүүлэхэд оршино.

“Тэрбум мод” үндэсний хөтөлбөрийн хүрээнд Архангай аймгийн Байгаль орчны газрын саналын дагуу Архангай аймгийн Хотонт сумын Хөөвөр багийн нутагт байрлах “Гичгэнийн урд булаг”, “Гичгэнийн дунд булаг”-ийн эхийг хашиж хамгаалах ажлыг хийж гүйцэтгэсэн.

2024 оны байгаль орчны хяналт шинжилгээний ажлыг 9-р сард байгаль орчны үнэлгээ, зөвлөгөөний эрх бүхий “Газар чандмань”ХХК-аар хийлгэн гүйцэтгүүллээ.

Уурхайн ус ашиглах гэрээг Орхон чулуут голын сав газартай байгуулан 61,2 сая төгрөг тушаасан болно. Газар ашиглалтын гэрээний дагуу 20,6 сая төгрөг, Хог хаягдлын гэрээний 2,5 сая төгрөгийг тус тус төлж ажилласан байна.

Монгол улсын “Агаарын техникийн ерөнхий шаардлага” MNS 4585:2016 стандарт тоосны агууламж РМ 10, Хүхэрлэг хий, Азотын давхар исэл зэрэг үзүүлэлт нь 24 цагийн дундаж үзүүлэлтээр үзсэн. Хэмжилт хийсэн газруудад агаарын техникийн ерөнхий шаардлага стандартаас давсан үзүүлэлт байхгүй байна.

Уурхайн ундны ус нь химийн бүрэлдэхүүнээрээ гидрокарбонатын ангийн, кальцийн бүлгийн, 1-р төрлийн, чанарын хувьд цэнгэг, зөөлөн ус байна. Шинжилсэн химийн үзүүлэлтүүд нь “Ундны ус. Эрүүл ахуйн шаардлага, чанар аюулгүй байдлын үнэлгээ MNS0900:2018 стандартын шаардлага хангаж байна.

Цэвэр болон бохир нуурын уснаас дээж авч “Хан лаб”-ын лабораторид MNS 4943:2015 үзүүлэлтээр үзүүлсэн бөгөөд аль аль нуурын умбуур бодис давсан үзүүлэлттэй гарсан бөгөөд хүнд металлаас уран, хүнцэл, төмөр, хөнгөн цагаан нь давсан үзүүлэлттэй гарсан. Мөн хөрсний шинжилгээгээр хүнцэл өндөр үзүүлэлттэй гарсан нь байгалийн тогтоц нь хүнд металлын агуулга өндөртэй газар байх боломжтой нь харагдаж байна.

**АРХАНГАЙ АЙМГИЙН ЦЭНХЭР СУМЫН НУТАГТ ОРШИХ “БОДОНТЫН АМ”-ЫН
АЛТНЫ ШОРООН ОРДЫН 2024 ОНЫ БАЙГАЛЬ ОРЧНЫ МЕНЕЖМЕНТИЙН
ТӨЛӨВЛӨГӨӨНИЙ БИЕЛЭЛТИЙН ТАЙЛАН**

Засварын талбай болон ШТС-ийн хөрсийг “Ханлаб”ХХК-ын итгэмжлэгдсэн лабораторид шинжлүүлсэн бөгөөд хүнд металлын 28 элементийг үзүүлж хүлцэх агууламжтай харьцуулсан бөгөөд хүлцэх хэмжээнээс давсан үзүүлэлт гараагүй болно.

Тус талбайг төлөөлөх 3 газарт хөрсний зүсэлт хийж 6 дээж авч ШУА-ийн Газарзүй-Геоэкологийн хүрээлэнгийн Хөрсний лабораторид хөрсний химийн үндсэн шинж, хөрсний механик бүрэлдэхүүнийг тодорхойлуулсан.

Төслийн талбай орчимд бэлчээрийн ургамлын судалгаа гүйцэтгэхэд нийт 23 овгийн 50 төрлийн нийт 71 зүйл ургамал тэмдэглэгдсэн. Зүйлийн бүрэлдэхүүн дэх ургамлууд нь амьдралын хэлбэрийн хувьд мод 4(6%), сөөг-3(4%), сөөгөнцөрлөг-2(3%), хагас сөөгөнцөрлөг-1(1%), олон наст зүйл-56(79%), нэг наст-5(7%) зэрэг ургамлууд бүрдүүлж байна.

АРХАНГАЙ АЙМГИЙН ЦЭНХЭР СУМЫН НУТАГТ ОРШИХ “БОДОНТЫН АМ”-ЫН
АЛТНЫ ШОРООН ОРДЫН 2024 ОНЫ БАЙГАЛЬ ОРЧНЫ МЕНЕЖМЕНТИЙН
ТӨЛӨВЛӨГӨӨНИЙ БИЕЛЭЛТИЙН ТАЙЛАН



БАЙГАЛЬ ОРЧИН АЯЛАЛ ЖУУЛЧЛАЛЫН ЯАМ
ОРХОН-ЧУЛУУТ ГОЛЫН САВ ГАЗРЫН
ЗАХИРГААНЫ ДАРГЫН ТУШААЛ

2024 оны 07 сарын 22 өдөр

Дугаар 0117

Эрдэнэбулган сум

Ус ашиглуулах зөвшөөрөл
олгох тухай

Усны тухай хуулийн 28 дугаар зүйлийн 28.6, 17 дугаар зүйлийн 17.1.10 дахь заалт Монгол улсын Засгийн газрын хэрэгжүүлэгч агентлаг “Усны газар”-ын 2024 оны 07 дугаар сарын 03-ны өдрийн Е-2406-000038 дугаартай ус ашиглуулах дүгнэлтийг үндэслэн ТУШААХ нь:

1.Архангай аймгийн Цэнхэр сумын нутагт орших “Армико майнинг корпорац” ХХК-ийн MV-020442 ашиглалтын тусгай зөвшөөрөл Өлийн гол-1 төслийн ашиг олох зориулалтаар ахуйн үйлдвэрлэл үйлчилгээнд ашиглах 4'212.0 м³, зам талбайн тоосжилт дарахад 2'232.0 м³, “Тэрбум мод” үндэсний хөдөлгөөний хүрээнд мод тарихад 900.0м³, хүдэр боловсруулахад ашиглах 54'417.60 м³ тус тус гадаргын ус, уурхайн ухлагад орж ирэх 57'645.60 м³ газрын доорх усыг 2024 оны 07 дугаар сарын 22-ны өдрөөс эхлэн 120 хоног ашиглахыг зөвшөөрсүгэй.

2.Уул уурхайн үйлдвэрлэлийн ус ашиглалтын байдалд байнгын хяналт тавьж ажиллахыг уул уурхай, эрчим хүчний ус ашиглалтын асуудал хариуцсан мэргэжилтэн (А.Нямсүрэн)-д үүрэг болгосугай.

ДАРГА  Ч.ОТГОНБААТАР



654240033

Хавсралт №1 Ус ашиглах зөвшөөрөл

АРХАНГАЙ АЙМГИЙН ЦЭНХЭР СУМЫН НУТАГТ ОРШИХ “БОДОНТЫН АМ”-ЫН
АЛТНЫ ШОРООН ОРДЫН 2024 ОНЫ БАЙГАЛЬ ОРЧНЫ МЕНЕЖМЕНТИЙН
ТӨЛӨВЛӨГӨӨНИЙ БИЕЛЭЛТИЙН ТАЙЛАН



БАЙГАЛЬ ОРЧИН АЯЛАЛ ЖУУЛЧЛАЛЫН ЯАМ
ОРХОН-ЧУЛУУТ ГОЛЫН САВ ГАЗРЫН
ЗАХИРГААНЫ ДАРГЫН ТУШААЛ

2024 оны 07 сарын 22 өдөр

Дугаар 1/16

Эрдэнэбулган сум

Ус ашиглуулах зөвшөөрөл
олгох тухай

Усны тухай хуулийн 28 дугаар зүйлийн 28.6, 17 дугаар зүйлийн 17.1.10 дахь заалт Монгол Улсын Засгийн газрын хэрэгжүүлэгч агентлаг “Усны газар”-ын 2024 оны 06 дугаар сарын 24-ний өдрийн Е-2406-000036 дугаартай ус ашиглуулах дүгнэлтийг үндэслэн ТУШААХ нь:

1.Архангай аймгийн Цэнхэр сумын нутагт орших “Армико майнинг корпорац” ХХК-ийн MV-004780 ашиглалтын тусгай зөвшөөрөл бүхий Бодонтын амны алтны шороон орд төслийн ашиг олох зориулалтаар ахуйн үйлдвэрлэл үйлчилгээнд ашиглах 1'080.0 м³, зам талбайн тоосжилт дарахад 1'560.0 м³, “Тэрбум мод” үндэсний хөдөлгөөний хүрээнд мод тарихад 500.0м³, хүдэр боловсруулахад ашиглах 31'9᠐8.8 м³ тус тус гадаргын ус, уурхайн ухалгад шүүрэн орж ирэх 33'912.00 м³ усыг 2024 оны 07 дугаар сарын 22-ний өдрөөс эхлэн 90 хоног ашиглахыг зөвшөөрсүгэй.

2.Уул уурхайн үйлдвэрлэлийн ус ашиглалтын байдалд байнгын хяналт тавьж ажиллахыг уул уурхай, эрчим хүчний ус ашиглалтын асуудал хариуцсан мэргэжилтэн (А.Нямсүрэн)-д үүрэг болгосугай.

ДАРГА  Ч.ОТГОНБААТАР



654240033

АРХАНГАЙ АЙМГИЙН ЦЭНХЭР СУМЫН НУТАГТ ОРШИХ “БОДОНТЫН АМ”-ЫН
АЛТНЫ ШОРООН ОРДЫН 2024 ОНЫ БАЙГАЛЬ ОРЧНЫ МЕНЕЖМЕНТИЙН
ТӨЛӨВЛӨГӨӨНИЙ БИЕЛЭЛТИЙН ТАЙЛАН



ОРХОН-ЧУЛУУТ ГОЛЫН САВ ГАЗРЫН
ЗАХИРГААНЫ ДАРГА
Ч.ОТГОНБААТАР

20... оны 07 сарын 22-ны өдөр



АРМИКО МАЙНИНГ КОРПОРАЦ ХХК
БАТЛАВ.
АРМИКО МАЙНИНГ КОРПОРАЦ ХХК-
ИЙН ГҮЙЦЭТГЭХ ЗАХИРАЛ

Г. МИЖИДСАМДАН
20... оны ... сарын ...-ны өдөр

УС АШИГЛАХ ГЭРЭЭ

2024 оны 07 дугаар
сарын 22

Дугаар 10

Эрдэнэбулган сум

Нэг. Ерөнхий зүйл

Усны тухай хуулийн 28.4, 28.6-д заасны дагуу Засгийн Газрын хэрэгжүүлэгч агентлаг “УСНЫ ГАЗАР”-ын 2024 оны 06 дугаар сарын 24-ний өдрийн E-2406-000036 дугаартай ус ашиглуулах дүгнэлт, Орхон-Чулуут голын сав газрын захиргааны даргын олгосон 2024 оны 07 дугаар сарын 22-ны өдрийн A/16 дугаартай ус ашиглуулах зөвшөөрлийг үндэслэн:

Ус ашиглуулагчийг төлөөлж Орхон-Чулуут голын сав газрын захиргааны гадаргын усны нөөц, судалгаа шинжилгээний асуудал хариуцсан ахлах мэргэжилтэн Дорждангийн Оюунбилэг, Ус ашиглагчийг төлөөлж “Армико майнинг корпораци” ХХК-ийн Уурхай хариуцсан захирал Батдоржийн Баатар нар ус ашиглах талаар тохиролцон энэхүү гэрээг байгуулав.

Хоёр. Гэрээний гол нөхцөл

2.1. Ус ашиглах зориулалт: Ахуйн үйлдвэрлэл, үйлчилгээ, уул уурхайн технологийн хэрэгцээнд

2.2. Ашиглах усны хэмжээ:

- 2.2.1. Ашиг олох зориулалтаар ахуйн үйлдвэрлэл үйлчилгээнд ашиглах 1'080.0 м³
- 2.2.2. “Тэрбум мод” үндэсний хөдөлгөөний хүрээнд мод тарих - 500.0 м³



- 2.2.3. Зам талбайн тоосжилт дарахад - 1'560.00 м³
- 2.2.4. Уурхайн ухлагад шүүрэн орж ирэх ус – 33'912.00 м³
- 2.2.5. Хүдэр боловсруулахад ашиглах ус – 31'908.80 м³

2.3. Усны чанар, найрлага:

2.4. Усны эх үүсвэрийн:

- 2.4.1. Байршил: ажилчдын ундны 0,17 м³/хон усны хэрэглээг шууд худалдан авалт хийх, ахуйн хэрэгцээнд 2,0 м³/хон усыг Бодонтын голоос зөөврөөр, технологи, зам талбайн тоосжилт дарах 910,75 м³/хон усыг хуримтлуулсан ус (67,800.0 м³), уурхайн ухалгад (4,36 л/сек буюу 376,8 м³/хон) шүүрлийн уснаас хангана. Бодонтын голын дундаж урсац нь 10-12 л/сек (864.0-1,036.8 м³/хон) бөгөөд урсацын 0,23 хувийг зарцуулж байна.
- 2.4.2. Усны барилга байгууламж: 128699.84 м³, 41425.89 м³ багтаамжтай нийт 2 хаягдлын сангийн бохир усан сантай.
- 2.4.3. Тоног төхөөрөмжийн нэр, марк хүчин чадал:
- 2.4.4. Дамжуулах байгууламж, /шугам сүлжээний урт, диаметр/.

Ус дамжуулах шугам хоолойн голч: Бодонтын голоос 60 мм голчтой, урт нь 350 м урт дамжуулах шугамаар татна.

2.5. Хаягдал усны:

- 2.5.1. Хэмжээ:
- 2.5.2. Стандартын шаардлага:
- 2.5.3. Хаях цэгийн байршил:

2.6. Хаягдал усан дахь бохирдуулах бодисын хэмжээ:

2.7 Бохир ус цэвэрлэх байгууламжийн байршил, хүчин чадал, технолги, цэвэрлэх арга, цэвэрлэгээний түвшин:

2.8 Усны эх үүсвэрийг хамгаалах, усны нөөц хомсдох, бохирдохоос сэргийлэх арга хэмжээ, түүнд зарцуулах хөрөнгийн хэмжээ:

- Усны сан бүхий газрын хамгаалалтын бүсэд үйл ажиллагаа явуулахыг хориглоно.
- Голын хамгаалалтын бүсэд хөрс хуулалт, олборлолт явуулахыг хориглоно.

- Тусгай зөвшөөрлийн талбайд байгаа голыг хамгаалах арга хэмжээ авах, хөв цөөрөм байгуулах, татмын ойжуулалт хийх.
- Усны тухай хуулийн 30.1.4-т заасны дагуу усны шугам хоолой бүрд баталгаажсан онлайн тоолуур суурилуулах.
- Шар усны болон гэнэтийн үерийн улмаас далан сэтрэх, технологийн хаягдал ус алдагдахаас урьдчилан сэргийлэх, голын ус бохирдохоос хамгаалах арга хэмжээг тухай бүр авах.
- Орчны хяналт шинжилгээний хөтөлбөрийн биеллэлтийг хангаж, хяналт шинжилгээний ажлын гэрээг Архангай аймгийн БОШ-ний Итгэмжлэгдсэн лабораториор хийлгэж, хариуг Усны газар болон сав газрын захиргаанд ирүүлэх.
- Хяналт шинжилгээний ажлын зардал, болзошгүй үер усны үед авах арга хэмжээ, усны нөөцийг хамгаалах нөхөн сэргээх ажлын зардлыг ус ашиглагч тал хариуцах.

2.9 Усны тоолуурын :Тоолуургүй.

- 2.9.1. Төрөл, нэр, дугаар:
- 2.9.2. Загвар:
- 2.9.3. Тоолуурын тоо:
- 2.9.4. Суурилуулсан байгууллага, огноо:
- 2.9.5. Баталгаажуулсан байгууллага, огноо:
- 2.9.6. Тоолуурын заалт:

2.10 Ус ашигласны нэгж төлбөрийн хэмжээ:

2.10.1. Засгийн газрын хэрэгжүүлэгч агентлаг “Усны газар”-ын дүгнэлтээр урьдчилсанг байдлаар ашиг олох зориулалтаар ахуйн үйлдвэрлэл үйлчилгээнд ашиглах 1’080,0м³ газрын доорх ус ашигласны төлбөрт 104’141.70 төгрөг, уурхайн ухлагад шүүрэн орж ирэх 33’912.00 м³ газрын доорх усыг ашигласны төлбөрт 25’154,226.00 төгрөг, хүдэр боловсруулахад ашиглах 31’908.80 м³ гадаргын ус ашигласны төлбөрт 19’980,492.84 төгрөгийг тус тус ногдуулсан байна.

2.10.2. Байгалийн нөөц ашигласны төлбөрийн тухай хуулийн 23 дугаар зүйлийн 23.2-т заасны дагуу усны төлбөрийг Архангай аймгийн Төрийн сан банкны дансанд 45’238’860.54 төгрөгийг төлж барагдуулна. Усны нөөц ашигласны төлбөр төлсөн;

баримтын хуулга, усны нөөцийг хамгаалах нөхөн сэргээх ажлын тайлан зэргийг Орхон-Чулуут голын сав газрын захиргааны orhonchuluut@gmail.com хаягаар ирүүлнэ.

2.11. Хаягдал усан дахь нэгж бохирдуулах бодист ногдох бохирдуулах бодисын хэмжээ:

- Сар бүр хаягдал усны холимог сорьц авч, Архангай аймгийн байгаль орчны шинжилгээний Итгэмжлэгдсэн лабораториор шинжилгээ хийлгэх, орчны хяналт шинжилгээний ажлын гэрээ байгуулах;
- Шинжилгээний дүнг сав газрын захиргааны orhonchuluut@gmail.com хаягаар тухай бүр ирүүлэх;
- Усны тухай хуулийн 24 дүгээр зүйлийн 24.2-т заасны дагуу хаягдал усны дүгнэлтийг дараа оны эхний улиралд багтаан гаргуулах;
- Хаягдал ус зайлуулах зөвшөөрөл авах, гэрээ байгуулах.

Гурав. Талуудын эрх, үүрэг

3.1 Гэрээ байгуулагч талууд нь Усны тухай хуулийн 7.5, 13.1.1, 18.1.4, 19.1.4, 26.1, 30.1, 31.1-д заасан эрх эдэлж, үүрэг хүлээнэ.

Дөрөв. Бусад

4.1. Гэрээ нь талууд гарын үсэг зурж, тамга, тэмдэг дарж баталгаажуулсан өдрөөс эхлэн хүчин төгөлдөр болно.

4.2. Ус ашиглуулах дүгнэлт, ус ашиглах зөвшөөрөл, хаягдал усны талаарх дүгнэлт, хаягдал ус зайлуулах зөвшөөрөл нь гэрээний салшгүй хэсэг байна.

4.3. Гэрээний биелэлтийг жил бүр дүгнэн тэмдэглэл үйлдэнэ.

4.4. Талуудын тохиролцсоноор гэрээнд нэмэлт, өөрчлөлт оруулж болох ба бичгээр үйлдэнэ.

4.5. Гэрээг дор дурдсан үндэслэлээр хугацаанаас нь өмнө цуцалж болно.

- 4.5.1. Ашиглаж байгаа усны эх үүсвэр тусгай хэрэгцээнд шилжсэн.

- 4.5.2. Аль нэг тал татан буугдсан бол


4.6 Талуудын хооронд үүссэн маргааныг эвийн журмаар шийдвэрлэхийг эрхэмлэх бөгөөд эс зөвшөөрвөл холбогдох шатны шүүхээр шийдвэрлүүлнэ.

АРХАНГАЙ АЙМГИЙН ЦЭНХЭР СУМЫН НУТАГТ ОРШИХ “БОДОНТЫН АМ”-ЫН
АЛТНЫ ШОРООН ОРДЫН 2024 ОНЫ БАЙГАЛЬ ОРЧНЫ МЕНЕЖМЕНТИЙН
ТӨЛӨВЛӨГӨӨНИЙ БИЕЛЭЛТИЙН ТАЙЛАН

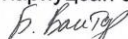
ГЭРЭЭ БАЙГУУЛСАН:

Ус ашиглуулагчийг төлөөлж:

Орхон-Чулуут голын сав газрын
захиргааны гадаргын усны нөөц судалгаа
шинжилгээний асуудал хариуцсан ахлах
мэргэжилтэн

 /Д. Оюунбилэг/
Хаяг: Архангай аймаг Эрдэнэбулган сум,
3-р баг, Монгол Даатгалын байр
Орхон-Чулуут голын сав газрын
захиргааны байр.
Харилцах утас: 95334339

Ус ашиглагчийг төлөөлж:

Амрико майнинг ХХК-ийн
Уурхай хариуцсан захирал
 /Б. Баатар/

Хаяг: Архангай аймаг Эрдэнэбулган
сум 5-р баг 5 цэцэрлэг /хуучнаар/
Харилцах утас 99034001

Хавсралт № 2 Ус ашиглах гэрээ

АРХАНГАЙ АЙМГИЙН ЦЭНХЭР СУМЫН НУТАГТ ОРШИХ “БОДОНТЫН АМ”-ЫН
АЛТНЫ ШОРООН ОРДЫН 2024 ОНЫ БАЙГАЛЬ ОРЧНЫ МЕНЕЖМЕНТИЙН
ТӨЛӨВЛӨГӨӨНИЙ БИЕЛЭЛТИЙН ТАЙЛАН



ЗАСГИЙН ГАЗРЫН
ХЭРЭГЖҮҮЛЭГЧ АГЕНТЛАГ
УСНЫ ГАЗАР

УС АШИГЛУУЛАХ ДҮГНЭЛТ

2024 оны 6 дугаар
сарын 24 -ний өдөр

Дугаар E-2406-000036

Улаанбаатар хот

Утас: 265528, 265578

1. Аж ахуйн нэгж байгууллага, захирлын нэр, утас, факс, улсын бүртгэлийн болон регистрийн дугаар

Оноосон нэр: Армико майнинг корпорац
Улсын бүртгэлийн дугаар:
Регистрийн дугаар: 3020886
Захирал: Мижидсамдан
Холбоо барих дугаар: 99090844
Факс :
И-мэйл хаяг :

2. Төслийн нэр байршил

Төслийн нэр: Өлийн гол-1
Байршил: Архангай, Цэнхэр
Харьяалагдах сав газар: Орхон голын сав газар
Хамаарах салбар: Уул уурхай

3. Төсөл хэрэгжүүлэгчийн нэр

Армико майнинг корпорац

4. Ажиллах горим, хүчин чадал

Үргэлжлэх хугацаа	Ажиллах горим	Жилд ажиллах хоног	Хоногт ажиллах ажилчидын тоо	Хоногт ажиллах цаг
1	2 ээлжээр	120	80	22

5. Үйлдвэрлэх, боловсруулах бүтээгдэхүүн, ажил, үйлчилгээний хэмжээ

Ажлын нэр	Тоо хэмжээ	Хэмжих нэгж	Тайлбар
Ашиг олох зориулалтаар ахуйн үйлдвэрлэл, үйлчилгээнд ашиглах усны хэмжээ	80.0	хоногт 1 хүн	2024 оны уулын ажлын төлөвлөгөө, маягт-3, 12
Зам, талбайн тоосжилт дарахад ашиглах ус	13000.0	м2	"Бодонтын ам" нэртэй алтны шороон ордыг ашиглах төслийн БОННУТ-ын нэмэлт тодотголын 36 хуудас
"Тэрбум мод" үндэсний хөдөлгөөний хүрээнд тарих	1000.0	ш	2024 оны уулын ажлын төлөвлөгөө, маягт-10

**АРХАНГАЙ АЙМГИЙН ЦЭНХЭР СУМЫН НУТАГТ ОРШИХ “БОДОНТЫН АМ”-ЫН
АЛТНЫ ШОРООН ОРДЫН 2024 ОНЫ БАЙГАЛЬ ОРЧНЫ МЕНЕЖМЕНТИЙН
ТӨЛӨВЛӨГӨӨНИЙ БИЕЛЭЛТИЙН ТАЙЛАН**

Ажлын нэр	Тоо хэмжээ	Хэмжих нэгж	Тайлбар
мод			
Уурхайн ухлагад шүүрэн орж ирэх ус	376.8	м3	"Бодонтын ам" нэртэй алтны шороон ордыг ашиглах төслийн БОННУТ-ын нэмэлт тодотголын 34 хуудас, Усны газрын 2022.07.27-ны өдрийн 219 дугаар усны ашиглах боломжит нөөцийн дүгнэлт.
Хүдэр боловсруулахад ашиглах ус	51800.0	тонн	2024 оны уулын ажлын төлөвлөгөө, маягт-3, Усны газрын 2022.07.27-ны өдрийн 219 дугаар усны ашиглах боломжит нөөцийн дүгнэлт.

6. Усны эх үүсвэр, нөөц, хоногт ашиглах хэмжээ

Эх үүсвэр	Зориулалт	Усны нөөц (л)	Усны нөөц (м3)	Тайлбар
Гадаргын ус	Ахуйн хэрэгцээнд	12.0	1036.8	Бодонтын голын дундаж урсац нь 10-12 л/сек (864.0 - 1,036.8 м3/хон) бөгөөд урсацын 0.23 хувийг зарцуулж байна.
Шүүрлийн ус	Технологийн хэрэгцээнд	4.36	376.704	Усны газрын 2022.07.27-ний өдрийн 219 дугаартай Усны ашиглах боломжит нөөцийн дүгнэлтэд төсөл хэрэгжүүлэхэд ундны 0,17 м3/хон усны хэрэглээг шүүд худалдан авалт, ахуйн 2.0 м3/хон усыг Бодонтын голоос зөвөрөөр, технологи, зам талбайн тоосжилт дарах, ногоон байгууламжийн усалгаанд шаардлагатай 910.75 м3/хон усны хэрэглээг хуримтлуулсан ус (67,800.0 м3), уурхайн ухлагад орж ирэх 4.36 л/сек буюу 376.8 м3/хон шүүрлийн уснаас хүрэлцээтэй гэсэн байна. Бодонтын голын дундаж урсац нь 10-12 л/сек (864.0 - 1,036.8 м3/хон) бөгөөд урсацын 0.23 хувийг зарцуулж байна.

7. Байгаль орчны нөлөөллийн үнэлгээ, нөхцөл

Байгаль орчны нөлөөллийн үнэлгээ боловсруулсан ААНБ :
Холбоо барих :
Нэмэлт мэдээлэл:

Их зос
99032771
Архангай аймаг Цэнхэр сумын
нутагт орших **Голден Хаммер**
ХХК-ний MV-004780 тоот
тусгай зөвшөөрөл бүхий
"Бодонтын ам" нэртэй алтны
шороон ордыг ашиглах
төслийн Байгаль орчны
нөлөөллийн нарийвчилсан
үнэлгээний нэмэлт тодотгол
тайлан

8. Усны барилга байгууламжууд

**АРХАНГАЙ АЙМГИЙН ЦЭНХЭР СУМЫН НУТАГТ ОРШИХ “БОДОНТЫН АМ”-ЫН
АЛТНЫ ШОРООН ОРДЫН 2024 ОНЫ БАЙГАЛЬ ОРЧНЫ МЕНЕЖМЕНТИЙН
ТӨЛӨВЛӨГӨӨНИЙ БИЕЛЭЛТИЙН ТАЙЛАН**

Барилга байгууламж	Хүчин чадал (м3)	Хэмжээ хийц
Усан сан	128699.84	Хаягдлын сангийн бохир усан сан
Усан сан	41425.69	Хаягдлын сангийн бохир усан сан

9. Дамжуулах байгууламж

Хаанаас (эхлэх цэг)	Хаана хүртэл (төгсгөлийн цэг)	Шугамын голч, мм	Дамжуулах шугамын урт, м
Бодонтын гол		60	250

10. Онцгой нөхцөл

- Усны сан бүхий газрын хамгаалалтын бүсэд үйл ажиллагаа явуулахыг хориглоно;
- Голын хамгаалалтын бүсэд хөрс хуулалт, олборлолт явуулахыг хориглоно;
- Тусгай зөвшөөрлийн талбайд байгаа голыг хамгаалах арга хэмжээ авах, хөв цөөрөм байгуулах, татмын ойжуулалт хийх г.м;
- Усны тухай хуулийн 30.1.4-д заасны дагуу усны шугам, хоолой бүрд баталгаажсан онлайн тоолуур суурилуулах;

11. Усны зарцуулалт

Ажлын нэр	Тоо Хэмжээ	Хэмжих нэгж	Усны хэрэглээ, м3 (Норм)	Гүйцэтгэх давтамж	Хэмжих нэгж	Нийт ашиглах усны хэмжээ, м3	Хөнгөлөх усны хэмжээ м3	Төлбөр тооцох усны хэмжээ м3
Ашиг олох зориулалтаар ахуйн үйлдвэрлэл, үйлчилгээнд ашиглах усны хэмжээ	80.0	хоногт 1 хүн	0.15	90.0	Хоног	1,080.00	0.00	1,080.00
Зам, талбайн тоосжилт дарахад ашиглах ус	13000.0	м2	0.002	60.0	Хоног	1,560.00	1,560.00	0.00
"Тэрбум мод" үндэсний хөдөлгөөний хүрээнд тарих мод	1000.0	ш	0.05	10.0	Удаа	500.00	500.00	0.00
Уурхайн ухлагад шүүрэн орж ирэх ус	376.8	м3	1.0	90.0	Хоног	33,912.00	0.00	33,912.00
Хүдэр боловсруулахад ашиглах ус	51800.0	тонн	4.0	1.0	Удаа	207,200.00	175,291.20	31,908.80
Нийт						244,252.00	177,351.20	66,900.80

12. Урьдчилсан байдлаар тооцсон усны нөөц ашигласны төлбөрийн хэмжээ

Ажлын нэр	Төлбөр тооцох усны хэмжээ, м3	Усны ангилал	Хөнгөлөх хувь хэмжээ, %	1 м3 усны үнэ	Усны нөөц ашигласны төлбөр, ₮	Төлбөрөөс хөнгөлсөн дүн, ₮	Төлбөл зохих дүн, ₮
Ашиг олох зориулалтаар ахуйн	1080.00	Газрын	0.0	96.43	104,141.70	0.0	104,141.70

**АРХАНГАЙ АЙМГИЙН ЦЭНХЭР СУМЫН НУТАГТ ОРШИХ “БОДОНТЫН АМ”-ЫН
АЛТНЫ ШОРООН ОРДЫН 2024 ОНЫ БАЙГАЛЬ ОРЧНЫ МЕНЕЖМЕНТИЙН
ТӨЛӨВЛӨГӨӨНИЙ БИЕЛЭЛТИЙН ТАЙЛАН**

Ажлын нэр	Төлбөр тооцох усны хэмжээ, м3	Усны ангилал	Хөнгөлөх хувь хэмжээ, %	1 м3 усны үнэ	Усны нөөц ашигласны төлбөр, ₮	Төлбөрөөс хөнгөлсөн дүн, ₮	Төлбөл зохих дүн, ₮
үйлдвэрлэл, үйлчилгээнд ашиглах усны хэмжээ		доорх ус					
Зам, талбайн тоосжилт дарахад ашиглах ус	0.00	Гадаргын ус	0.0	83.49	0.00	0.0	0.00
“Тэрбум мод” үндэсний хөдөлгөөний хүрээнд тарих мод	0.00	Гадаргын ус	0.0	19.48	0.00	0.0	0.00
Уурхайн ухлагад шүүрэн орж ирэх ус	33912.00	Газрын доорх ус	0.0	741.75	25,154,226.00	0.0	25,154,226.00
Хүдэр боловсруулахад ашиглах ус	31908.80	Гадаргын ус	0.0	626.18	19,980,492.84	0.0	19,980,492.84
Нийт	66,900.80				45,238,860.54		45,238,860.54

13. Тавигдах шаардлага, цаашид авах арга хэмжээ, зөвлөгөө

- Усны тухай хуулийн 28.6-д заасны дагуу Орхон-Чулуут голын сав газрын захиргаанаас ус ашиглах зөвшөөрөл авч, зохих журмын дагуу гэрээ байгуулах;
- Хаягдал усны дүгнэлтийг дараа оны эхний улиралд багтаан гаргуулах;
- Усны тухай хуулийн 28.18-д зааснаар ус ашиглуулах дүгнэлт, холбогдох зөвшөөрөлгүйгээр ус ашиглахгүй байх;
- Усны тухай хуулийн 30.1.4-д заасны дагуу ус татах шугам хоолой бүрд баталгаажуулсан онлайн тоолуур суурилуулж, тоолуурын заалтаар усны нөөц ашигласны төлбөрийг тооцож, Төсвийн тухай хуулийн 23.6.5-д заасны дагуу төсөвт төвлөрүүлэх;
- Засгийн газрын 2018 оны 391 дүгээр тогтоолоор баталсан журмын дагуу зөвшөөрсөн хэмжээнээс илүү ашигласан усны төлбөрийг шатлан өсгөж тооцохыг анхаарах;
- Жил бүрийн бүтээгдэхүүн үйлдвэрлэлийн төлөвлөгөөг үндэслэлтэй, үнэн зөв гаргаж байх;
- Үйл ажиллагаа зогсох, тасалдах нөхцөл байдал үүссэн үед холбогдох төрийн захиргааны байгууллагуудад даруй мэдэгдэж ажиллах;
- Усны тухай хуулийн 7.5-д заасны дагуу улсын усны мэдээллийн сан бүрдүүлэхэд шаардлагатай ус ашиглалтын тайлан (газрын доорх усны хяналт-шинжилгээний мэдээ, ус ашиглах зөвшөөрөл, гэрээ, гэрээ дүгнэсэн акт, усны нөөц ашигласны төлбөрийн баримт, ус ашиглалтын тоо, хэмжээ)-г 2024 оны 12 дугаар сарын 20-ны өдрийн дотор Усны газарт office@water.gov.mn цахим хаягаар болон холбогдох газруудад хүргүүлж ажиллах.



Байгууллагын нэр: **Усны газар**
 Газар хэлтэс: **Усны газар**
 Албан тушаал: **Даргын албыг түр орлон гүйцэтгэгч**
 Овог нэр: **Зэнэнядар Батбаяр**
 Зурсан огноо: **2024.06.24 15:38:38**

Боловсруулсан:

УС АШИГЛАЛТЫН ХЭЛТЭС **Б.Энхсүрэн**
 Боловсруулсан огноо: **2024.06.24**

Хавсралт № 3 Ус ашиглах дүгнэлт

АРХАНГАЙ АЙМГИЙН ЦЭНХЭР СУМЫН НУТАГТ ОРШИХ “БОДОНТЫН АМ”-ЫН
АЛТНЫ ШОРООН ОРДЫН 2024 ОНЫ БАЙГАЛЬ ОРЧНЫ МЕНЕЖМЕНТИЙН
ТӨЛӨВЛӨГӨӨНИЙ БИЕЛЭЛТИЙН ТАЙЛАН

СТАНДАРТ, ХЭМЖИЛ ЗҮЙН ГАЗАР

УСНЫ ТООЛУУРЫН БАТАЛГААЖУУЛАЛТЫН ГЭРЧИЛГЭЭ
№ ЭУ 172504

(хэрэглэгчийн нэр)-Д
ашиглаж байгаа загварын М³/ц
хэмжих хязгаартай, 32 мм-ийн голчтой № 2011099984 -ЫН
халуун, хүйтэн усны тоолуурыг № 014 лацаар битүүмжилж
(доогуур зурах)
2026 оны 06 -р сарын 10 -ны өдөр хүртэл улсын
баталгаажуулалтын гэрчилгээ олгов.
Шалгалтын дараах заалт: 00000 М³
Лабораторийн тэмдэг
Улсын шалгагчийн гарын үсэг, тэмдэг
2024 оны 06 -р сарын 10 -ны өдөр

СТАНДАРТ, ХЭМЖИЛ ЗҮЙН ГАЗАР

УСНЫ ТООЛУУРЫН БАТАЛГААЖУУЛАЛТЫН ГЭРЧИЛГЭЭ
№ ЭУ 168449

(хэрэглэгчийн нэр)-Д
ашиглаж байгаа LXSG 32 загварын 10 М³/ц
хэмжих хязгаартай, 32 мм-ийн голчтой № 2010002002 -ЫН
халуун, хүйтэн усны тоолуурыг № 017 лацаар битүүмжилж
(доогуур зурах)
2026 оны 07 -р сарын 01 -ны өдөр хүртэл улсын
баталгаажуулалтын гэрчилгээ олгов.
Шалгалтын дараах заалт: 00000 М³
Лабораторийн тэмдэг
Улсын шалгагчийн гарын үсэг, тэмдэг
2024 оны 07 -р сарын 01 -ны өдөр

Хавсралт № 4 Уст цэгт дэх баталгаажуулсан тоолуур гэрчилгээ хуулбар

АРХАНГАЙ АЙМГИЙН ЦЭНХЭР СУМЫН НУТАГТ ОРШИХ “БОДОНТЫН АМ”-ЫН
АЛТНЫ ШОРООН ОРДЫН 2024 ОНЫ БАЙГАЛЬ ОРЧНЫ МЕНЕЖМЕНТИЙН
ТӨЛӨВЛӨГӨӨНИЙ БИЕЛЭЛТИЙН ТАЙЛАН



Цахим гүйлгээний баримт

Хүсэлтийн лавлах дугаар: GB36370202408291

Татсан огноо: 2024-08-29 11:32

Шилжүүлэгчийн дансны дугаар	Хүлээн авагчийн данс	Гүйлгээний дүн	Гүйлгээний төлөв
8145102071 MN510015008145102071	1165117377 MN030015001165117377	22,619,430.54 MNT	Амжилттай
Шилжүүлэгчийн нэр АРМИКО МАЙНИНГ КОРПОРАЦ	Хүлээн авагчийн нэр МТА.ТАТВАР	Гүйлгээний утга 3240803758035;24200184430;3020886;24200184 430;9909	
	Хүлээн авагчийн банк Голомт банк	Гүйлгээний огноо 2024-08-29	



Бүх эрх хуулиар хамгаалагдсан ©. Голомтбанк ХК.



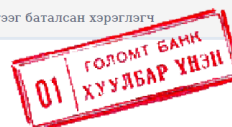
Цахим гүйлгээний баримт

Хүсэлтийн лавлах дугаар: 281009087

Татсан огноо: 2024-08-29 11:30

Шилжүүлэгчийн дансны дугаар	Хүлээн авагчийн данс	Гүйлгээний дүн	Гүйлгээний төлөв
8145102071 MN510015008145102071	1165117377	38,619,858.56 MNT	Амжилттай
Шилжүүлэгчийн нэр АРМИКО МАЙНИНГ КОРПОРАЦ	Хүлээн авагчийн нэр ТАХ	Гүйлгээний утга 3240803758035;24200184430;3020886;24200184 430;99090844	
	Хүлээн авагчийн банк	Гүйлгээний огноо 2024-08-29	

Гүйлгээг шивсэн хэрэглэгч	Гүйлгээг хянасан хэрэглэгч	Гүйлгээг баталсан хэрэглэгч
g. mijidsamdan		



Бүх эрх хуулиар хамгаалагдсан ©. Голомтбанк ХК.

Хавсралт № 5 Усны төлбөр төлсөн баримт

АРХАНГАЙ АЙМГИЙН ЦЭНХЭР СУМЫН НУТАГТ ОРШИХ “БОДОНТЫН АМ”-ЫН
АЛТНЫ ШОРООН ОРДЫН 2024 ОНЫ БАЙГАЛЬ ОРЧНЫ МЕНЕЖМЕНТИЙН
ТӨЛӨВЛӨГӨӨНИЙ БИЕЛЭЛТИЙН ТАЙЛАН


МОНГОЛ УЛС

АЖ АХУЙН НЭГЖИЙН ГАЗАР ЭЗЭМШИХ ЭРХИЙН
ГЭРЧИЛГЭЭ

Дугаар: 0000297841

Армико майнинг корпорац	3020886
<i>(аж ахуйн нэгж, байгууллагын нэр)</i>	<i>(регистрийн дугаар)</i>
Сумын Засаг даргын захирамж	20 24 оны 06 сарын 19 өдрийн А/133 тоот
<i>(шийдвэр гаргагч)</i>	
шийдвэрийг үндэслэн	Архангай Цэнхэр 1-р баг, Орхон
<i>(аймаг, нийслэл)</i>	<i>(сум, дүүрэг)</i> <i>(баг, хороо)</i>
	0 хаягт
<i>(гудамжны нэр)</i>	<i>(хашааны дугаар)</i>
байрлах, нэгж талбарын	6508002479 дугаар бүхий 7607516 м.кв газрыг
Ашиглалт, олборлолт явуулж буй уурхайн талбай	зориулалтаар
5 жилийн хугацаатай эзэмшүүлж, эрхийн улсын бүртгэлийн	Э-0115000253

дугаарт бүртгэж гэрчилгээ олгов.

 Энэхүү гэрчилгээ хүчинтэй эсэхийг QR кодыг уншуулж шалгах бөгөөд гэрчилгээнд агуулагдаж буй мэдээллийг харах боломжтой.

Хэвлэсэн огноо: 2024-06-30

АРХАНГАЙ АЙМГИЙН ЦЭНХЭР СУМЫН НУТАГТ ОРШИХ “БОДОНТЫН АМ”-ЫН
АЛТНЫ ШОРООН ОРДЫН 2024 ОНЫ БАЙГАЛЬ ОРЧНЫ МЕНЕЖМЕНТИЙН
ТӨЛӨВЛӨГӨӨНИЙ БИЕЛЭЛТИЙН ТАЙЛАН


МОНГОЛ УЛС
АЖ АХУЙН НЭГЖИЙН ГАЗАР ЭЗЭМШИХ ЭРХИЙН
ГЭРЧИЛГЭЭ
Дугаар: 0000297835

Армико майнинг корпорац	3020886
(аж ахуйн нэгж, байгууллагын нэр)	(регистрийн дугаар)
Сумын Засаг даргын захирамж	20 24 оны 06 сарын 19 өдрийн А/132 тоот
(шийдвэр гаргагч)	
шийдвэрийг үндэслэн	Архангай Цэнхэр 1-р баг, Орхон
(аймаг, нийслэл)	(сум, дүүрэг) (баг, хороо)
	0 хаягт
(гудамжны нэр)	(хашааны дугаар)
байрлах, нэгж талбарын	6508002478 дугаар бүхий 15027886 м.кв газрыг
Ашиглалт, олборлолт явуулж буй уурхайн талбай	зориулалтаар
5 жилийн хугацаатай эзэмшүүлж, эрхийн улсын бүртгэлийн	Э-0115000252

дугаарт бүртгэж гэрчилгээ олгов.

 Энэхүү гэрчилгээ хүчинтэй эсэхийг QR кодыг уншуулж шалгах бөгөөд гэрчилгээнд агуулагдаж буй мэдээллийг харах боломжтой.

Хэвлэсэн огноо: 2024-06-30

Хавсралт № 6 Газар ашиглалтын гэрээ

**АРХАНГАЙ АЙМГИЙН ЦЭНХЭР СУМЫН НУТАГТ ОРШИХ “БОДОНТЫН АМ”-ЫН
АЛТНЫ ШОРООН ОРДЫН 2024 ОНЫ БАЙГАЛЬ ОРЧНЫ МЕНЕЖМЕНТИЙН
ТӨЛӨВЛӨГӨӨНИЙ БИЕЛЭЛТИЙН ТАЙЛАН**

Цахим гүйлгээний баримт

Хүсэлтийн лавлах дугаар: 279617478 Татсан өгнөө: 2024-08-22 19:17

Шилжүүлэгчийн дансны дугаар	Хүлээн авагчийн данс	Гүйлгээний дүн	Гүйлгээний төлөв
8145102071 MN510015008145102071	1165117377	20,664,904.00 MNT	Амжилттай
Шилжүүлэгчийн нэр АРМИКО МАЙНИНГ КОРПОРАЦ	Хүлээн авагчийн нэр ТАХ	Гүйлгээний утга 1240601760839;14200366494;3020886;14200366494;99090844	
	Хүлээн авагчийн банк	Гүйлгээний өгнөө 2024-08-22	

Гүйлгээг шавсан хэрэглэгч	Гүйлгээг хянасан хэрэглэгч	Гу
g. mijdsamdan		

Хавсралт № 7 Газрын төлбөр төлсөн баримт

**АРХАНГАЙ АЙМГИЙН ЦЭНХЭР СУМЫН НУТАГТ ОРШИХ “БОДОНТЫН АМ”-ЫН
АЛТНЫ ШОРООН ОРДЫН 2024 ОНЫ БАЙГАЛЬ ОРЧНЫ МЕНЕЖМЕНТИЙН
ТӨЛӨВЛӨГӨӨНИЙ БИЕЛЭЛТИЙН ТАЙЛАН**



ЦАХИМ ГҮЙЛГЭЭНИЙ БАРИМТ

20/07/2017 10.11 AM

	Шилжүүлэгчийн мэдээлэл	Хүлээн авагчийн мэдээлэл
Дансны дугаар: Эзэмшигчийн нэр: Банк:	3625100576 ГОЛДЕНХАММЕР ХХК Голомт банк	100900013406 БО нөхөн сэргээх баталгаа Төрийн сан
Гүйлгээний төлөв: Гүйлгээний дүн: Лавлах дугаар: Гүйлгээний утга: Гүйлгээний огноо:	Амжилттай MNT 55,100,000.00 11631171 Голден хаммер ХХК-с Нөхөн сэргээлтийн барьцаа 2017-07-20	



ХААН БАНК МӨНГӨН ШИЛЖҮҮЛЭГ/MONEY TRANSFER

ОН/УУУ САР/ММ ӨДӨ
2017 07 18

Хүлээн авагчийн/Recipient's:

Бангийн үйлдлийн байр/Branch name & Location	Дансны №/Account No.	Нэр/Full name of bank branch/Name of organization or individual
ТӨР ИЙН САН	900013406	БО НӨХӨН СЭРГЭЭХ БАТАЛГАА
Дүн тоогоор/Amount	Дүн үсгээр/Amount in words	
14,700,000.00	*дөрвөн дөрвөн сая доллоон зуун мянган төгрөг*	
Валютын код/Currency code	Гүйлгээний утга, бусад тэмдэглэл/Transaction description & other notes	
MNT	БАТ БРОЙ РС ХХК 2014 НСХ СЭРТ БАРЬ ЭМТ-004780 ТУСГ	
Гүйлгээний төрөл/Transaction type	Гүйлгээний код/Code	
	0	

Шилжүүлэгчийн/Sender's:

Валютын код/Currency code	Дансны №/Account No.	Нэр/Full name of bank branch/Name of organization or individual
MNT	521346325	ХАТАГТАЙ ГОНБООС ГРЭН ЦАГААН ИЙХЭН
Дүн тоогоор/Amount	Дүн үсгээр/Amount in words	
14,700,000.00	*дөрвөн дөрвөн сая доллоон зуун мянган төгрөг*	
Валютын төрөл/Transaction type	Гүйлгээний утга/Transaction description	
	СЭРГЭЭХ БАТАЛГАА	

Энэ баримтад бичигдсэн мэдээллийг үнэн зөв гэж харуулах, алдаа зарцуулалгүйгээр зөвхөн тусгай зөвшөөрөл бэлтгэх туулам.
I hereby sign to confirm the accuracy of the information provided here and agree to accept any legal responsibility.

Танхны Stamp: Гарах үсэг/Sender's signature:

Бэлтгэх үндэслэл/For Bank use only

Шилжүүлэгчийн үйлдлийн байр/For amount	Төлсөлтийн №/Teller no.	Журнал №/Journal No.	Огноо/Date
<input type="checkbox"/> Бэлтгэлийн сан	12652	945764	09/18/2015
<input checked="" type="checkbox"/> Данаас/From account			

ХААН БАНК 5021

Хавсралт № 8 Нөхөн сэргээлтийн барьцаа төлбөр төлсөн баримт

**АРХАНГАЙ АЙМГИЙН ЦЭНХЭР СУМЫН НУТАГТ ОРШИХ “БОДОНТЫН АМ”-ЫН
АЛТНЫ ШОРООН ОРДЫН 2024 ОНЫ БАЙГАЛЬ ОРЧНЫ МЕНЕЖМЕНТИЙН
ТӨЛӨВЛӨГӨӨНИЙ БИЕЛЭЛТИЙН ТАЙЛАН**



ШИНЖЛЭХ УХААНЫ АКАДЕМИ
ГАЗАРЗҮЙ-ГЕОЭКОЛОГИЙН ХҮРЭЭЛЭН
УСНЫ ШИНЖИЛГЭЭНИЙ ЛАБОРАТОРИ

Усны химийн шинжилгээний тодорхойлолт

Сорьц авсан: 2024 оны 09 сарын 01 өдөр
Шинжилгээ хийсэн: 2024 оны 09 сарын 04 өдөр
Сорьц авсан газрын нэр: Архангай аймаг, Цэнхэр сум
"Өлгийн гол-1" алтны шороон орд MV-020442
Сорьц шинжлүүлсэн байгууллага, хувь хүн: "Армако Майнинг Корпорац" ХХК

Солбицол: X= 46.98485 Гүн: м
Y= 101.692417 Ундарга: л/сек

Уст цэгийн төрөл ба дугаар: Худаг

Тодорхойлсон нь:

Анион	1дм ³ -д байгаа			Катион	1дм ³ -д байгаа		
	мг	мг-экв	мг-экв%		мг	мг-экв	мг-экв%
Cl ⁻	6.4	0.18	6.1	Na ⁺ +K ⁺	12.5	0.54	18.3
SO ₄ ⁻	8.0	0.17	5.6	Ca ⁺⁺	40.1	2.00	67.5
NO ₂ ⁻	0.0	0.00	0.0	Mg ⁺⁺	5.1	0.42	14.2
NO ₃ ⁻	1.0	0.02	0.5	NH ₄ ⁺	0.0	0.00	0.0
CO ₃ ⁻	0.0	0.00	0.0	Fe ⁺⁺	0.0	0.00	0.0
HCO ₃ ⁻	158.6	2.60	87.7	Fe ⁺⁺⁺	0.0	0.00	0.0
Дүн	174.0	2.96	100.0	Дүн	57.7	2.96	100.0

HCO₃⁻ ийн хагасыг хассан анион катионуудын
нийлбэр: 152.4 мг/ дм³

Анион катионуудын
нийлбэр: 231.7 мг/ дм³

Ерөнхий хатуулаг 2.42 мг-экв/ дм³

EC: 243 µS/cm

pH: 7.81

TDS: 134 ppm

Исэлдэх чанар: 0.80 мг/ дм³

Физик шинж чанар

Тунгалаг: 30 см

Үнэр: үгүй

Тунадас: Үгүй

Өнгө: Өнгөгүй

Амт: ***

HCO₃⁻88

Усны найрлагын томъёо: M_{0.23}

Ca²⁺68 Na⁺+K⁺18 Mg²⁺14

Дүгнэлт

Химийн бүрэлдэхүүнээрээ гидрокарбонатын ангийн, кальцийн бүлгийн, 1-р төрлийн, чанарын хувьд цэнгэг, зөөлөн ус байна. Шинжилсэн химийн үндсэн үзүүлэлтүүд нь "Ундны ус. Эрүүл ахуйн шаардлага, чанар, аюулгүй байдлын үнэлгээ MNS0900:2018" стандартын шаардлага хангаж байна.

Жич: Энэхүү уст цэгээс сорьц авах үйл явцыг шинжлүүлсэн байгууллага, хувь хүн хариуцан гүйцэтгэсэн болно.

Гүйцэтгэсэн: Химич, ЭШДЭА: _____ /Г.Үүрийнтуяа/
Шинжилгээ Хянаж баталгаажуулсан: Лабораторийн эрхлэгч _____ /Д.Гэрэлт-Од/

Хавсралт № 9 Ундны усны шинжилгээний дүн

**АРХАНГАЙ АЙМГИЙН ЦЭНХЭР СУМЫН НУТАГТ ОРШИХ “БОДОНТЫН АМ”-ЫН
АЛТНЫ ШОРООН ОРДЫН 2024 ОНЫ БАЙГАЛЬ ОРЧНЫ МЕНЕЖМЕНТИЙН
ТӨЛӨВЛӨГӨӨНИЙ БИЕЛЭЛТИЙН ТАЙЛАН**



**ШИНЖЛЭХ УХААНЫ АКАДЕМИ
ГАЗАРЗҮЙ ГЕОЭКОЛОГИЙН ХҮРЭЭЛЭН
ХӨРСНИЙ ЛАБОРАТОРИ**

Хаяг: Монгол улс, Улаанбаатар, Сүхбаатар дүүрэг,
7-р хороо, Эрхүүгийн гудамж, 11-р хороолол
Утас: +976 99141955
E-mail: soillab.IGG@gmail.com

Хөрсний задлан шинжилгээний дүн

Дээж авсан газрын нэр: Архангай аймаг, Цэнхэр сум
Дээж шинжлүүлсэн байгууллага: "Армико майнинг корпорац" ХХК
Шинжилгээ хийсэн огноо: 2024 он 09 сар 23

Хөрсний химийн үндсэн шинж

№	Дээжний дугаар	Гүн, см	Солбицол	pH _{н.о} (1:2.5)	CaCO ₃ %	Ялзмаг %	EC1: 2.5 dS/m	Хөдөлгөөнт, мг/100г	
								P ₂ O ₅	K ₂ O
1	Зүсэлт-2	10-20	46 59 42	6.41	0.00	17.666	0.059	4.79	41.5
2		30-40	101 37 26	6.49	0.00	1.890	0.032	1.45	15.6

Хөрсний механик бүрэлдэхүүн


№	Дээжний дугаар	Гүн, см	Солбицол	Ширхэгийн хэмжээ, % (мм-ээр)		
				Элс (2-0.05мм)	Тоос (0.05-0.002мм)	Шавар (< 0.002мм)
1	Зүсэлт-2	10-20	46 59 42	68.0	24.0	8.0
2		30-40	101 37 26	28.0	40.0	32.0

Товч дүгнэлт:

Хөрс нь сул хүчиллэг урвалын орчинтой, карбонатгүй, ялзмагийн агууламжаар өнгөн үе их, доод үе бага зэрэг, цахилгаан дамжуулах чанараар бага буюу давжилтгүй, хөдөлгөөнт фосфор болон хөдөлгөөнт калийн хангамжаар өнгөн үе их, доод үе бага зэрэг, механик бүрэлдэхүүн өнгөн үе элсэнцэр, доод үе наангирхаг шавранцар. Хөрсний үржил шимийн ерөнхий түвшин сайн.

Шинжилгээний арга

pH, EC-MNS ISO 10390:2001- Ионометр, кондуктометр
CaCO₃-Кальциметр (10% HCl)
Ялзмаг-Тюрин (Walkley & Black)
Хөдөлгөөнт фосфор, кали-Спектрофотометр, Дөлөн фотометр-Мачигин (1% (NH₄)₂CO₃)
Хөрсний механик бүрэлдэхүүн-Гидрометрийн арга

Хөрсний лабораторийн эрхлэгч, доктор (Ph.D.)  Х.Золжаргал



Хавсралт № 10 Шимт хөрсний шинжилгээний дүн /9 сар/

**АРХАНГАЙ АЙМГИЙН ЦЭНХЭР СУМЫН НУТАГТ ОРШИХ “БОДОНТЫН АМ”-ЫН
АЛТНЫ ШОРООН ОРДЫН 2024 ОНЫ БАЙГАЛЬ ОРЧНЫ МЕНЕЖМЕНТИЙН
ТӨЛӨВЛӨГӨӨНИЙ БИЕЛЭЛТИЙН ТАЙЛАН**



ХАНЛАБ ХХК
Улаанбаатар хот, Хан-Уул дүүрэг, 17-р хороо, Богд Жавзандамба
гуудамж 34/6 тоот, Хан Рашаан компанийн байр
Утас: 70109968, 99995316
<http://www.khanlab.mn>



ИТГЭМЖЛЭГДСЭН ЛАБОРАТОРИЙН ШИНЖИЛГЭЭНИЙ ДҮН

ЗАХИАЛГА №: 2024/1477-2
ЗАХИАЛАГЧИЙН НЭР: АРМИКО МАЙНИНГ КОРПОРАЦ ХХК
ОБЪЕКТ: Архангай аймаг Цэнхэр сум
ДЭЭЖИЙН ТӨРӨЛ, ТОО: **Хорс, 2**

№	ЛАБОРАТОРИЙН ДУГААР	ДЭЭЖИЙН ДУГААР	ДЭЭЖИЙН ТОДОРХОЙЛОЛТ	ЭЛЕМЕНТ, %										ЭЛЕМЕНТ, мг/кг			
				Na	Ca	Mg	K	Fe _{шлт}	As	Ba*	Be	Bi	Cd				
1	Л-15333	ШТС	хорс	1.92	0.88	0.61	3.28	2.94	41.05	796.5	2.14	<10.0	<1.0				
2	Л-15334	Засварын талбай	хорс	1.87	0.94	0.62	2.96	3.23	24.84	696.3	1.95	<10.0	<1.0				
MNS5850:2019				-	-	-	-	-	20.00	-	-	-	3.00				

№	ЛАБОРАТОРИЙН ДУГААР	ДЭЭЖИЙН ДУГААР	ДЭЭЖИЙН ТОДОРХОЙЛОЛТ	ЭЛЕМЕНТ, мг/кг									
				Co	Cr	Cu	La	Li	Mn	Mo	Ni	P	Pb
1	Л-15333	ШТС	хорс	14.00	27.21	12.87	27.70	36.37	656.4	<5.0	12.19	885.1	13.39
2	Л-15334	Засварын талбай	хорс	13.80	32.19	16.33	15.47	34.34	621.0	<5.0	14.35	804.0	12.60
MNS5850:2019				50.00	150.0	100.0	-	-	-	5.00	150.0	-	100.0

№	ЛАБОРАТОРИЙН ДУГААР	ДЭЭЖИЙН ДУГААР	ДЭЭЖИЙН ТОДОРХОЙЛОЛТ	ЭЛЕМЕНТ, мг/кг									
				Sb	Se	Sr*	Ti	V	Y	Zn	Zr*		
1	Л-15333	ШТС	хорс	<10.0	<5.0	329.0	3791	67.60	21.87	83.25	116.3		
2	Л-15334	Засварын талбай	хорс	<10.0	5.9	271.6	3569	64.14	18.50	78.69	121.9		
MNS5850:2019				10.00	800.0	-	150.0	-	300.0	-	-		

Чанарын менежер: Д. Пүрэвжаргал
Төлбөр: * бүрэн зармаагүй /Хясаг тооно утга/

Сурталын үр дүн, зөвхөн гучийн дээжид хамарна. Дээжнийг таллах асуудлыг манай лаборатори харуулахгүй болно.

ХУЛГЭН АВСАН ОГТОО: 2024.09.02
ШИНЖИЛСЭН ОГТОО: 2024.09.10

ДЭЭЖ БОЛОВСРУУЛАЛТ: хийгдсэн.
ХУУДАСНЫ ТОО: 1

Хамтран ажилласан талбайг талархуулав.

Хуульч Г-1

Хавсралт № 11 Засварын талбай, ШТС талбайн хөрсний дээжийн шинжилгээний дүн /9 сар/

АРХАНГАЙ АЙМГИЙН ЦЭНХЭР СУМЫН НУТАГТ ОРШИХ “БОДОНТЫН АМ”-ЫН
АЛТНЫ ШОРООН ОРДЫН 2024 ОНЫ БАЙГАЛЬ ОРЧНЫ МЕНЕЖМЕНТИЙН
ТӨЛӨВЛӨГӨӨНИЙ БИЕЛЭЛТИЙН ТАЙЛАН



ХАНЛАБ ХХК
Улаанбаатар хот, Хан-Уул дүүрэг, 17 р хороо, Богд Жавзандамба
гудамж 34/6 тоот, Хан Рашаан компанийн байр
Утас: 70109968, 99995316
<http://www.khanlab.mn>



ИТГЭМЖЛЭГДСЭН ЛАБОРАТОРИЙН ШИНЖИЛГЭЭНИЙ ДҮН

ЗАХИАЛАГЧИЙН НЭР: АРМИКО МАЙНИНГ КОРПОРАЦ ХХК ДЭЭЖИЙН ТӨРӨЛ, Ус, 2
ТОО

ЗАХИАЛГА №: 2024/1477

ХҮТЭЭН АВСАН ОГНОО: 2024.09.02

ШИНЖИЛСЭН ОГНОО: 2024.09.19

ДЭЭЖ БОЛОВСРУУЛАЛТ: хийгдээгүй

ХУУДАСНЫ ТОО: 1

Сорилтын үр дүн зөвхөн тухайн дээжинд хамаарна.
Дээжлэлийн талаарх асуудлыг манай лаборатори харууцахгүй болно.

Чанарын менежер:  Д. Пүрэвжаргал

Хамтран ажилласан таньд талархлаа.

**АРХАНГАЙ АЙМГИЙН ЦЭНХЭР СУМЫН НУТАГТ ОРШИХ “БОДОНТЫН АМ”-ЫН
АЛТНЫ ШОРООН ОРДЫН 2024 ОНЫ БАЙГАЛЬ ОРЧНЫ МЕНЕЖМЕНТИЙН
ТӨЛӨВЛӨГӨӨНИЙ БИЕЛЭЛТИЙН ТАЙЛАН**

ЗАХИАЛГА №: 2024/1477
ЛЭЭЖИЙН ДУГААР: Цэвэр нуурын ус
ЛАБОРАТОРИЙН ДУГААР: Л-15331

№	ЭЛЕМЕНТ	НЭГЖ	ШИНЖИЛГЭЭНИЙ ДҮН	ЗӨВШӨӨРӨГДӨХ ХЭМЖЭЭ /MNS 4943:2015/	СТАНДАРТ АРГА
1	pH	-	7.78	6-9	MNS ISO 10523:2001
2	Чөлөөт хлор, Cl _{free}	мг/л	<0.10	1.0	
3	Хуурай үлдэгдэл, TDS	мг/л	202.0	1000	MNS 4423:1997
4	Умбуур бодис, TSS	мг/л	58.00	30	
5	Исэлдэх чадвар /KMnO ₄ /	мгO ₂ /л	6.40	20	
6	Химийн хэрэгцээт хүчилтөрөгч, COD	мгO ₂ /л	<20.0	50	MNS ISO 6060:2001
7	Биологийн хэрэгцээт хүчилтөрөгч, BOD	мгO ₂ /л	<3.0	20	MNS ISO 5815:2001
8	Хүхэртүстөрөгч, H ₂ S	мг/л	<0.10	0.5	MNS 5597:2006
9	Хром, Cr (VI)	мг/л	<0.05	0.01	MNS ISO 11083:2001
10	Хөнгөнцагаан, Al	мг/л	0.27	0.5	
11	Мышьяк, As	мг/л	0.01	0.01	
12	Бор, B	мг/л	<0.01	0.50	
13	Барил, Ba	мг/л	0.01	1.5	
14	Берилли, Be	мг/л	<0.001	0.001	
15	Кобальт, Co	мг/л	<0.001	0.02	
16	Кадми, Cd	мг/л	<0.005	0.03	
17	Хром, Cr	мг/л	<0.005	0.3	
18	Эс, Cu	мг/л	<0.02	1.0	
19	Төмөр, Fe	мг/л	0.22	1.0	
20	Марганец, Mn	мг/л	<0.01	0.5	MNS (ISO) 11885:2011
21	Молибден, Mo	мг/л	<0.005	0.5	
22	Никель, Ni	мг/л	<0.005	0.2	
23	Фосфор, P	мг/л	<0.05	1.5	
24	Хартуулга, Pb	мг/л	<0.01	0.1	
25	Сурьма, Sb	мг/л	<0.01	0.05	
26	Селен, Se	мг/л	<0.01	0.02	
27	Стронци, Sr	мг/л	0.15	2.0	
28	Ванади, V	мг/л	<0.01	0.10	
29	Уран, U	мг/л	<0.10	0.05	
30	Цайр, Zn	мг/л	<0.01	3.0	
31	Цианид, CN _{total}	мг/л	<0.002	0.050	MNS ISO 6703(I):2006
32	Цианид, CN _{free}	мг/л	<0.002	0.050	MNS ISO 6703(II):2006
33	Менгөн ус, Hg	мг/л	<0.001	0.005	MNS 4420:1997



Хавсралт № 12 Цэврийн нуурын усны дээж шинжилгээний дүн /9 сар/

**АРХАНГАЙ АЙМГИЙН ЦЭНХЭР СУМЫН НУТАГТ ОРШИХ “БОДОНТЫН АМ”-ЫН
АЛТНЫ ШОРООН ОРДЫН 2024 ОНЫ БАЙГАЛЬ ОРЧНЫ МЕНЕЖМЕНТИЙН
ТӨЛӨВЛӨГӨӨНИЙ БИЕЛЭЛТИЙН ТАЙЛАН**

ЗАХИАЛГА №: 2024/1477

ДЭЭЖИЙН ДУГААР: Бохир нуурын ус

ЛАБОРАТОРИЙН ДУГААР: Л-15332

№	ЭЛЕМЕНТ	НЭГЖ	ШИНЖИЛГЭЭНИЙ ДҮН	ЗӨВШӨӨРӨГДӨХ ХЭМЖЭЭ /MNS 4943:2015/	СТАНДАРТ АРГА
1	pH	-	7.83	6-9	MNS ISO 10523:2001
2	Чөлөөт хлор, Cl _{free}	мг/л	<0.10	1.0	
3	Хуурай үлдэгдэл, TDS	мг/л	1956	1000	MNS 4423:1997
4	Умбуур бодис, TSS	мг/л	9531	30	
5	Исхэлдэх чадвар /KMnO ₄ /	мгO ₂ /л	28.80	20	
6	Химийн хэрэгцээт хүчилтөрөгч, COD	мгO ₂ /л	30.00	50	MNS ISO 6060:2001
7	Биологийн хэрэгцээт хүчилтөрөгч, BOD	мгO ₂ /л	10.49	20	MNS ISO 5815:2001
8	Хүхэртүстөрөгч, H ₂ S	мг/л	<0.10	0.5	MNS 5597:2006
9	Хром, Cr (VI)	мг/л	<0.05	0.01	MNS ISO 11083:2001
10	Хөнгөншлагаан, Al	мг/л	11.73	0.5	
11	Мышьяк, As	мг/л	0.03	0.01	
12	Бор, B	мг/л	0.01	0.50	
13	Барн, Ba	мг/л	0.33	1.5	
14	Берилли, Be	мг/л	0.003	0.001	
15	Кобальт, Co	мг/л	0.006	0.02	
16	Кадми, Cd	мг/л	0.01	0.03	
17	Хром, Cr	мг/л	0.010	0.3	
18	Эс, Cu	мг/л	0.04	1.0	
19	Төмөр, Fe	мг/л	8.27	1.0	
20	Марганец, Mn	мг/л	0.42	0.5	MNS (ISO) 11885:2011
21	Молибден, Mo	мг/л	<0.005	0.5	
22	Никель, Ni	мг/л	<0.005	0.2	
23	Фосфор, P	мг/л	0.36	1.5	
24	Хартугалга, Pb	мг/л	0.04	0.1	
25	Сурьма, Sb	мг/л	<0.01	0.05	
26	Селен, Se	мг/л	<0.01	0.02	
27	Стронци, Sr	мг/л	0.25	2.0	
28	Ванади, V	мг/л	0.04	0.10	
29	Уран, U	мг/л	<0.10	0.05	
30	Цайр, Zn	мг/л	0.07	3.0	
31	Цианид, CN _{free}	мг/л	<0.002	0.050	MNS ISO 6703(I):2006
32	Цианид, CN _{total}	мг/л	<0.002	0.050	MNS ISO 6703(II):2006
33	Мөнгөн ус, Hg	мг/л	<0.001	0.005	MNS 4420:1997



Хавсралт № 13 Бохир нуурын дээж шинжилгээний дүн /9 сар/

АРХАНГАЙ АЙМГИЙН ЦЭНХЭР СУМЫН НУТАГТ ОРШИХ “БОДОНТЫН АМ”-ЫН
АЛТНЫ ШОРООН ОРДЫН 2024 ОНЫ БАЙГАЛЬ ОРЧНЫ МЕНЕЖМЕНТИЙН
ТӨЛӨВЛӨГӨӨНИЙ БИЕЛЭЛТИЙН ТАЙЛАН

БАТЛАВ
ЗАСАГ ДАРГА Д. ГАЛХҮҮ
2024 оны дүгээр сарын

АРХАНГАЙ АЙМГИЙН ЦЭНХЭР СУМЫН ЗАСАГ ДАРГА,
АРМИКО МАЙНИНГ КОРПАРАЦИТ АЙ БАЙГУУЛСАН
ХОГ ХАЯГДЛЫН ГЭРЭЭ

2024.07.31

Дугаар 08

Алтан-Овоо

Нэг: Нийтлэг үндэслэл.

Хог хаягдлын тухай хуулийн 9.1.1, 9.2, 9.3, 9.5, 20.1, 20.2, дахь заалтууд Архангай аймгийн Цэнхэр сумын иргэдийн төлөөлөгчдийн 2022 оны 02 дугаар сарын 09-ний өдрийн 05 дугаар тогтоолыг үндэслэн энэхүү гэрээг байгуулав.

Хоёр: Гэрээ байгуулагч талууд.

Нэг талаас: Цэнхэр сумын татварын улсын байцаагч П.Чимэгсанаа

Нөгөө талаас: Архангай аймгийн Цэнхэр сумын Орхон багт оршин суух армико майнинг корпорацийн гүйцэтгэх захирал Г.Мижидсамдан нар харилцан тохиролцсоны дагуу энэхүү гэрээг байгуулав.

Гурав: Захиалагчийн эрх, үүрэг.

3.1. Хог хаягдлын үйлчилгээний сантай байна.

3.2. Айл өрхөөс тогтмол хугацаанд хогийг байнга цуглуулах, өөрийн орлогын санхүүжилтийн эх үүсвэрийг бий болгох,

3.3. Иргэн, аж ахуйн нэгж, байгууллага өөрийн эзэмшил, өмчлөлийн барилгаа барих, буулгах, засварлах тохиолдолд гарах хог хаягдлыг хаях талаар урьдчилан гэрээ байгуулан зохих төлбөрийг төлсний дараа хог хаягдал цуглуулах, тээвэрлэх, булах, эрх бүхий иргэн, аж ахуйн нэгж, байгууллагад шилжүүлнэ.

3.4. Төв суурин газар болон түүний ойролцоо зохих зөвшөөрөлгүй хаясан хог хаягдлыг зайлуулж, тээвэрлэх, хөрсийг цэвэршүүлэх, буруутай этгээдийг тогтоож, хохирлыг нөхөн төлүүлэх, эзэн нь тогтоогдохгүй хогийг сумын хог хаягдлын үйлчилгээний сангаас зардлыг гаргаж санхүүжүүлэх,

3.5. Гэрээний биелэлтийг харгалзан тухайн байгууллагын гэрээгээр гүйцэтгэсэн ажил үйлчилгээг санхүүжүүлнэ,

3.6. Хог хаягдлын төлбөрийг тухайн үеийн зах зээлийн үнэд тохируулан аймаг, сумын ИТХ тогтоон шинэчилж байх,

3.7. Сумын хог хаягдлын үйлчилгээний сангаас цалин, шатах тослох материалын үнэ, сэлбэг авах төлбөрийг нь тооцож гаргаж өгөх,

3.8. Төвлөрсөн хогийн цэгийн хязгаарыг тогтоон, хамгаалалтын хашаатай болгох, бүртгэгч сахиултай болгож, цалинг сангаас гаргах,

3.9. Хоргүйжүүлэх, аюулгүй болгох, саармагжуулах зардлыг жилийн төсөвт тусгах

3.10. Ажилтнуудын эрүүл ахуй, хөдөлмөр хамгааллыг сахиулах,

**АРХАНГАЙ АЙМГИЙН ЦЭНХЭР СУМЫН НУТАГТ ОРШИХ “БОДОНТЫН АМ”-ЫН
АЛТНЫ ШОРООН ОРДЫН 2024 ОНЫ БАЙГАЛЬ ОРЧНЫ МЕНЕЖМЕНТИЙН
ТӨЛӨВЛӨГӨӨНИЙ БИЕЛЭЛТИЙН ТАЙЛАН**

Дөрөв: Гүйцэтгэгчийн эрх, үүрэг.

4.1. Сумын ИТХ-аар батлагдсан хог хаягдлын хураамжийн төлбөрийг нэхэмжлэл үүсгэн, 100011500947 тоот дансанд тушаах

4.2. Айл өрхөөс гарч буй ахуйн хогийг тогтмол цагт цуглуулан тээвэрлэнэ.

4.3 Барилга барих, буулгах, засварлах тохиолдолд гарах иргэн, аж ахуйн нэгжийн хог хаягдлын зардлыг төлүүлсэний дараа тээвэрлэх асуудлыг шийдвэрлэнэ.

4.4. Хог хаягдлыг цуглуулах, тээвэрлэх, үйл ажиллагааг бүртгэлжүүлэх /хог зөөвөрлөлтийг хянах механизмтай болох/,

4.5. Хог хаягдлыг тээвэрлэх, аюулгүй ажиллагааны шаардлагыг хангасан битүүмжилсэн зориулалтын тээврийн хэрэгсэлтэй байх

4.6 Аялал жуулчлалын үйл ажиллагаа явуулж байгаа иргэн аж ахуй нэгж хог тээвэрлэх зардлаа өөрсдөө хариуцна.

Тав: Гэрээнээс үүсэх хариуцлага.

5.1. Ажлын талбайд технологийн зөрчил гаргахгүй байх, зөрчилтэй холбоотой бий болсон хохиролыг буруутай этгээд хариуцна,

5.2. Хог хаягдал цуглуулах, эрх аваагүй иргэн, аж ахуйн нэгж, байгууллага эдгээр үйл ажиллагааг явуулахыг хориглоно.

5.3. Энэ гэрээнээс үүссэн маргааныг талууд шүүхээр шийдвэрлүүлнэ.

Зургаа: Бусад зүйл

6.1 Гэрээний хугацаа талууд гарын үсэг зурсан өдрөөс эхлэн нэг жил байна.

5.3. Тухайн үед гэрээнд тусгагдаагүй боловч нэмж оруулах, гэрээнд өөрчлөлт хийх шаардлагатай тохиолдолд хоёр тал харилцан тохиролцож шийдвэрлэнэ.

5.4. Энэхүү гэрээ нь хугацаа дууссан, эсхүл Иргэний хуулийн 355-р зүйл болон хуульд заасан бусад үндэслэлээр дуусгавар болно.

ГЭРЭЭ БАЙГУУЛСАН:



**ТАТВАРЫН УЛСЫН БАЙЦААГЧ
П.ЧИМЭГСАНАА**

**АРМИКО МАЙНИНГ
КОРПАРАЦИЙН ГҮЙЦЭТГЭХ
ЗАХИРАЛ Г.МИЖИДСАМДАН**



Хавсралт № 14 Хог хаягдал гэрээ


АРХАНГАЙ АЙМГИЙН ЦЭНХЭР СУМЫН НУТАГТ ОРШИХ “БОДОНТЫН АМ”-ЫН
АЛТНЫ ШОРООН ОРДЫН 2024 ОНЫ БАЙГАЛЬ ОРЧНЫ МЕНЕЖМЕНТИЙН
ТӨЛӨВЛӨГӨӨНИЙ БИЕЛЭЛТИЙН ТАЙЛАН



Цахим гүйлгээний баримт

Хүсэлтийн лавлах дугаар: GB202961202407311

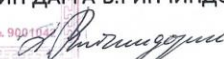
Татсан огноо: 2024-10-28 10:24

Шилжүүлэгчийн дансны дугаар	Хүлээн авагчийн данс	Гүйлгээний дүн	Гүйлгээний төлөв
8145102071 MN510015008145102071	1165117377 MN030015001165117377	2,500,000.00 MNT	Амжилттай
Шилжүүлэгчийн нэр АРМИКО МАЙНИНГ КОРПОРАЦ	Хүлээн авагчийн нэр МТА.ТАТВАР	Гүйлгээний утга 2240705689446;14200366494;3020886;14200366 494;9909	
	Хүлээн авагчийн банк Голомт банк	Гүйлгээний огноо 2024-07-31	

Бүх эрх хуулиар хамгаалагдсан ©. Голомтбанк ХК.

Хавсралт № 15 Хог хаягдлын төлбөр төлсөн баримт

**АРХАНГАЙ АЙМГИЙН ЦЭНХЭР СУМЫН НУТАГТ ОРШИХ “БОДОНТЫН АМ”-ЫН
АЛТНЫ ШОРООН ОРДЫН 2024 ОНЫ БАЙГАЛЬ ОРЧНЫ МЕНЕЖМЕНТИЙН
ТӨЛӨВЛӨГӨӨНИЙ БИЕЛЭЛТИЙН ТАЙЛАН**

БАТЛАВ
ЦЭНХЭР СУМЫН ЭРҮҮЛ
МЭНДИЙН ТӨВИЙН ДАРГА Б.РИНЧИНДОРЖ
/ГАРЫН ҮСЭГ/ 

БАТЛАВ
“АРМИКО МАЙНИНГ КОРПОРАЦ” ХХК
УУРХАЙН ДАРГА Д. ГАНЗУЛ
/ГАРЫН ҮСЭГ/ 

ХАМТРАН АЖИЛЛАХ ГЭРЭЭ

Нэг. Нийтлэг үндэслэл

1.1. Энэхүү гэрээг нэг талаас "Армико майнинг корпораци" ХХК-г төлөөлж уурхайн дарга Данзансан овогтой Ганзул, нөгөө талаас Архангай аймгийн Цэнхэр сумын Эрүүл мэндийн төвийг төлөөлж дарга Батхүрэл овогтой Ринчиндорж нар харилцан тохиролцож Эрүүл мэндийн яам, Байгаль орчны сайдын хамтарсан 2002 оны 249/201 тоот тушаалын хавсралтыг үндэслэн 2024 оны 8-р сарын 30-ний өдрөөс 2025 оны 8-р сарын 30-ний өдөр хүртэл 1 жилийн хугацаагаар байгуулав.

1.2. Уурхайн яаралтай тусламжийг нэгжийн үйл ажиллагаанаас гарч буй эмнэлгийн аюултай хог хаягдалыг устгах, тээвэрлэх

1.3. Уурхайн яаралтай тусламжийн цэгт эмнэлгийн тусламж үйлчилгээ үзүүлэхэд ашигласан дахин ашиглах багаж, эмнэлгийн хэрэгслийг ариутгах, шаардлагатай тохиолдолд уурхайд эцсийн халдваргүйжүүлэлт хийхэд хамтран ажиллахтай холбогдон гарч буй харилцааг зохицуулахад оршино.

Хоёр. Эрүүл мэндийн төвийн эрх, үүрэг

2.1. Уурхайн яаралтай тусламжийн нэгжээс гарч буй эмнэлгийн аюултай хог хаягдлын ачиж тээвэрлэх, аюултай хог хаягдлын сав, баглаа боодол, битүүмжилсэн байдлыг шалгах, хангуулах талаар гэрээлэгч талд шаардлага тавих

2.2. Эмнэлгийн аюултай хог хаягдлыг хүргэсэн даруйд зохих журмын дагуу устгал хийж бүртгэл тэмдэглэл хөтлөх

2.3. Эмнэлгийн аюултай хог хаягдлыг тээвэрлэх, устгахад гарч буй зардлыг гэрээлэгч байгуулагаас тухай бүр нэхэмжлэх

2.4. Уурхайн яаралтай тусламжийн цэгт ашигласан багаж, эмнэлгийн хэрэгслийг тухай бүр ариутгал, халдваргүйжүүлэлт хийх, хүлээн авах, хүлээлгэн өгөх

2.4. Гэрээний эрх, үүргээ биелүүлэхийг шаардах

Гурав. Уурхайн эрх, үүрэг

3.1. Уурхайн яаралтай тусламжийн нэгжээс гарсан аюултай хог хаягдлыг зааврын дагуу ангилах, цуглуулах, хадгалах, тээвэрлэх, бүртгэл хөтлөх

3.2. Ачиж тээвэрлэх үеийн аюулгүй байдал, сав баглаа боодлын бүрэн бүтэн байдал, битүүмжлэлийг шалгах

3.3. Яаралтай тусламжийн нэгжийн аюултай хог хаягдлыг ангилж ялган жинлэж, эмнэлэгт хүлээлгэн өгч бүртгэл хөтөлнө.

**АРХАНГАЙ АЙМГИЙН ЦЭНХЭР СУМЫН НУТАГТ ОРШИХ “БОДОНТЫН АМ”-ЫН
АЛТНЫ ШОРООН ОРДЫН 2024 ОНЫ БАЙГАЛЬ ОРЧНЫ МЕНЕЖМЕНТИЙН
ТӨЛӨВЛӨГӨӨНИЙ БИЕЛЭЛТИЙН ТАЙЛАН**

3.4. Уурхайн яаралтай тусламжийн нэгжид хэрэглэсэн багаж, эмнэлгийн хэрэгслийг холбогдох журам, зааврын дагуу эрүүл мэндийн төвд хүлээлгэн өгөх, бүртгэл хөтлөх, хүлээн авах

Дөрөв. Бусад

4.1. Талууд өөрийн буруутай үйл ажиллагааны улмаас аль нэг талд хохирол учруулбал буруутай тал хохиролыг бууруулна.

4.2. Талууд бусад хууль тогтоомжийн дагуу ажилчдын эрүүл мэндийн хугацаат үзлэг хийх, ариутгал халдваргүйжүүлэлт хийх зэрэг ажлуудыг хамтран ажиллах гэрээний дүнд жил бүр хамтран ажиллах гэрээ байгуулж хийж гүйцэтгэж болно.

4.3. Талууд гэрээг 2 хувь үйлдэж гарын үсэг зуран баталгаажуулснаар гэрээ хүчин төгөлдөр болно.

4.4. Талууд харилцан тохиролцож гэрээнд нэмэлт өөрчлөлт оруулж болно.

4.5. Талууд гэрээгээр хүлээсэн үүргээ зохих ёсоор бүрэн биелүүлсэнээр гэрээ дуусгавар болно.

ГЭРЭЭ БАЙГУУЛСАН:

Эмнэлгийг төлөөлж

Эрүүл мэндийн төвийн дарга
Батхүрэл овогтой Ринчиндорж

/Гарын үсэг/



Компанийг төлөөлж

Уурхайн дарга албан тушаалтай
Данзансан овогтой Ганзул

/Гарын үсэг/

Хавсралт № 16 Эмнэлгийн хог хаягдал тушаах гэрээ

АРХАНГАЙ АЙМГИЙН ЦЭНХЭР СУМЫН НУТАГТ ОРШИХ “БОДОНТЫН АМ”-ЫН
АЛТНЫ ШОРООН ОРДЫН 2024 ОНЫ БАЙГАЛЬ ОРЧНЫ МЕНЕЖМЕНТИЙН
ТӨЛӨВЛӨГӨӨНИЙ БИЕЛЭЛТИЙН ТАЙЛАН

АЮУЛТАЙ ХОГ ХАЯГДАЛ УСТГАСАН ТУХАЙ ЭМНЭЛГИЙН ТОДОРХОЙЛОЛТ

“АРМИКО МАЙНИНГ КОРПОРАЦ” ХХК –наас 2024 оны 09 дүгээр сарын 30-ны өдрийн 14цаг 00 минутанд 20кг аюултай хог хягдал ирсэнг ариутгагч А.Ганзориг 17ц 00 минутанд стандартын дагуу устгуулсан болно.

ДАРГА



Б.РИНЧИНДОРЖ

Хавсралт № 17 Аюултай хог хаягдал тушаасан тухай акт

АРХАНГАЙ АЙМГИЙН ЦЭНХЭР СУМЫН НУТАГТ ОРШИХ “БОДОНТЫН АМ”-ЫН
АЛТНЫ ШОРООН ОРДЫН 2024 ОНЫ БАЙГАЛЬ ОРЧНЫ МЕНЕЖМЕНТИЙН
ТӨЛӨВЛӨГӨӨНИЙ БИЕЛЭЛТИЙН ТАЙЛАН

АРХАНГАЙ АЙМГИЙН ЦЭНХЭР СУМЫН НУТАГТ ОРШИХ
“АРМИКО МАЙНИНГ КОРПОРАЦ” ХХК-ИЙН МУ-004780, МУ-020442 ТООТ
АЛТНЫ ШОРООН ОРДЫН 2024 ОНЫ 9-Р САРЫН БАЙГАЛЬ ОРЧНЫ
ХЯНАЛТ ШИНЖИЛГЭЭНИЙ ХӨТӨЛБӨРИЙН
ТАЙЛАН



БОЛОВСРУУЛСАН : ХХК
ГҮЙЦЭТГЭХ ЗАХИРАГЧИЙН МӨНГӨНТУЯА



УЛААНБААТАР ХОТ
2024 ОН

Хавсралт № 18 Байгаль орчны хяналт шинжилгээний тайлан

**АРХАНГАЙ АЙМГИЙН ЦЭНХЭР СУМЫН НУТАГТ ОРШИХ “БОДОНТЫН АМ”-ЫН
АЛТНЫ ШОРООН ОРДЫН 2024 ОНЫ БАЙГАЛЬ ОРЧНЫ МЕНЕЖМЕНТИЙН
ТӨЛӨВЛӨГӨӨНИЙ БИЕЛЭЛТИЙН ТАЙЛАН**

Хуучин тос,маслоны бүртгэл 7 сар

№		Огноо	Техникийн Эдийн нэр	Масло	Хэмжих нэг	Хэмжээ
1	02-Jul	EX01	Масло	Литр	35	
2	05-Jul	EX02	Масло	Литр	40	
3	08-Jul	EX06	Масло	Литр	30	
4	12-Jul	EX07	Масло	Литр	35	
5	14-Jul	EX08	Масло	Литр	40	
6	18-Jul	EX09	Масло	Литр	35	
7	09-Jul	Sem04	Масло	Литр	23	
8	11-Jul	Sem05	Масло	Литр	27	
9	16-Jul	Sem06	Масло	Литр	24	
10	07-Jul	DG01	Масло	Литр	48	
11	10-Jul	DG02	Масло	Литр	53	
12	18-Jul	DG04	Масло	Литр	48	
13	24-Jul	DG13	Масло	Литр	52	
					Нийт	490

№		Огноо	Техникийн Эдийн нэр	Гидр	Хэмжих нэг	Хэмжээ
1	02-Jul	EX01	Гидр	Литр	25	
2	05-Jul	EX02	Гидр	Литр	21	
3	08-Jul	EX06	Гидр	Литр	25	
4	12-Jul	EX07	Гидр	Литр	20	
5	14-Jul	EX08	Гидр	Литр	20	
6	18-Jul	EX09	Гидр	Литр	23	
7	09-Jul	Sem04	Гидр	Литр	22	
8	11-Jul	Sem05	Гидр	Литр	26	
9	16-Jul	Sem06	Гидр	Литр	25	
					Нийт	207

Бүртгэл хөтөлсөн: Нйрав / *Цагаанаа* / Э.Цагаанаа

Бүртгэл хянасан: ХАБЭА ажилтан / *А.Батчулуун* / А.Батчулуун

Хавсралт № 19 Хуучин тос,маслоны бүртгэл 7-р сар

**АРХАНГАЙ АЙМГИЙН ЦЭНХЭР СУМЫН НУТАГТ ОРШИХ “БОДОНТЫН АМ”-ЫН
АЛТНЫ ШОРООН ОРДЫН 2024 ОНЫ БАЙГАЛЬ ОРЧНЫ МЕНЕЖМЕНТИЙН
ТӨЛӨВЛӨГӨӨНИЙ БИЕЛЭЛТИЙН ТАЙЛАН**

Хуучин тос, маслоны бүртгэл 8 сар

Масло			
№	Огноо	Техникийн Эдийн нэр	Хэмжих нэг Хэмжээ
1	02-Aug	EX01	Масло Литр 38
2	05-Aug	EX02	Масло Литр 40
3	08-Aug	EX06	Масло Литр 32
4	12-Aug	EX07	Масло Литр 40
5	14-Aug	EX08	Масло Литр 37
6	18-Aug	EX09	Масло Литр 33
7	09-Aug	Sem04	Масло Литр 25
8	11-Aug	Sem05	Масло Литр 31
9	16-Aug	Sem06	Масло Литр 25
10	07-Aug	DG01	Масло Литр 48
11	10-Aug	DG02	Масло Литр 52
12	18-Aug	DG04	Масло Литр 48
13	24-Aug	DG13	Масло Литр 52
		Нийт	501

Гидр			
№	Огноо	Техникийн Эдийн нэр	Хэмжих нэг Хэмжээ
1	02-Aug	EX01	Гидр Литр 28
2	05-Aug	EX02	Гидр Литр 25
3	08-Aug	EX06	Гидр Литр 20
4	12-Aug	EX07	Гидр Литр 20
5	14-Aug	EX08	Гидр Литр 25
6	18-Aug	EX09	Гидр Литр 27
7	09-Aug	Sem04	Гидр Литр 20
8	11-Aug	Sem05	Гидр Литр 25
9	16-Aug	Sem06	Гидр Литр 25
		Нийт	215

Бүртгэл хөтөлсөн: Нярав /.../ Э.Цагаанаа

Бүртгэл хянасан: ХАБЭА ажилтан /.../ А.Батчулуун

Хавсралт № 20 Хуучин тос, маслоны бүртгэл 8-р сар

**АРХАНГАЙ АЙМГИЙН ЦЭНХЭР СУМЫН НУТАГТ ОРШИХ “БОДОНТЫН АМ”-ЫН
АЛТНЫ ШОРООН ОРДЫН 2024 ОНЫ БАЙГАЛЬ ОРЧНЫ МЕНЕЖМЕНТИЙН
ТӨЛӨВЛӨГӨӨНИЙ БИЕЛЭЛТИЙН ТАЙЛАН**

Хуучин тос,маслоны бүртгэл 9 сар

МАСЛО				ГИДР				ТҮЛШ								
№	Огноо	Төнийн Эдийн нэр	Хэмжээ нэгж	Хэмжээ	№	Огноо	Төнийн Эдийн нэр	Хэмжээ нэгж	Хэмжээ	№	Огноо	Төнийн Эдийн нэр	Хэмжээ нэгж	Хэмжээ		
1	10-Сар	EX01	Масло	Литр	45	1	02-Jul	EX01	Гидр	Литр	20	1	15-Сар	Sem06	Дизель түлш /Литр	200
2	15-Сар	EX02	Масло	Литр	35	2	05-Jul	EX02	Гидр	Литр	21					
3	12-Сар	EX06	Масло	Литр	42	3	08-Jul	EX06	Гидр	Литр	25					
4	18-Сар	EX07	Масло	Литр	38	4	12-Jul	EX07	Гидр	Литр	18					
5	22-Сар	EX08	Масло	Литр	47	5	14-Jul	EX08	Гидр	Литр	25					
6	25-Сар	EX09	Масло	Литр	45	6	18-Jul	EX09	Гидр	Литр	23					
7	27-Сар	Sem04	Масло	Литр	38	7	09-Jul	Sem04	Гидр	Литр	22					
8	28-Сар	Sem05	Масло	Литр	40	8	11-Jul	Sem05	Гидр	Литр	26					
9	16-Сар	Sem06	Масло	Литр	35	9	16-Jul	Sem06	Гидр	Литр	25					
10	17-Сар	DG01	Масло	Литр	45					Нийт						205
11	08-Сар	DG02	Масло	Литр	40											
12	01-Сар	DG03	Масло	Литр	35											
13	09-Сар	DG04	Масло	Литр	55											
14	08-Сар	DG13	Масло	Литр	45											
					Нийт											585

Бүртгэл хөтөлсөн: Нярв *Нярв* Э.Цагаанаа
 Бүртгэл хянасан: ХАБЭА ажилтан *А.Батчулуун* А.Батчулуун

Хавсралт № 21 Хуучин тос,маслоны бүртгэл 9-р сар

**АРХАНГАЙ АЙМГИЙН ЦЭНХЭР СУМЫН НУТАГТ ОРШИХ “БОДОНТЫН АМ”-ЫН
АЛТНЫ ШОРООН ОРДЫН 2024 ОНЫ БАЙГАЛЬ ОРЧНЫ МЕНЕЖМЕНТИЙН
ТӨЛӨВЛӨГӨӨНИЙ БИЕЛЭЛТИЙН ТАЙЛАН**



АЮУЛТАЙ ХОГ ХАЯГДАЛ ШИЛЖҮҮЛЭХ ГЭРЭЭ

2024 оны 08 сарын 12-ны өдөр

№ ~~2024-ХТТ-81~~

Улаанбаатар хот

Энэхүү аюултай хог хаягдал шилжүүлэх гэрээ (цаашид “Гэрээ” гэх)-г Монгол улсын Иргэний хууль, Химийн хорт болон аюултай бодисын тухай хууль, Хог хаягдлын тухай хууль, Засгийн газрын 2018 оны 116-р тогтоолын 1, 2-р хавсралт болох “Аюултай хог хаягдлыг түр хадгалах, цуглуулах, тээвэрлэх, дахин боловсруулах, устгах болон бүртгэх тайлагнах журам”, Байгаль орчин, аялал жуулчлалын сайдын 2018 оны 02-р сарын 02-ны өдрийн А/21 тоот тушаал болон Байгаль орчны аюулгүй байдалтай холбогдох хууль, журмыг тус тус үндэслэн болгон:

(ҮҮСГЭГЧ)	(ХҮЛЭЭН АВАГЧ)
“АРМИКО МАЙНИНГ КОРПОРАЦ” ХХК	“ТҮМЭН ЭГШИГ” ХХК
Монгол Улс, Архангай аймаг, Эрдэнэбулган, 5-р баг, Хуучнаар 5 дугаар цэцэрлэг,	Монгол Улс, Улаанбаатар хот, Баянзүрх дүүрэг, 14 хороо, Намьянжугийн гудамж 44-өөрийн байр
Регистрийн дугаар:3020886 Утас: 99900844	Регистрийн дугаар: 5031923 Утас: 88990428, 91918828
Үүсгэгчийн эрх бүхий төлөөлөгч: “АРМИКО МАЙНИНГ КОРПОРАЦ”-ийн Гүйцэтгэх захирал Г.Мижидсамдан mijidsamdan@armico.mn	Хүлээн авагчийн эрх бүхий төлөөлөгч: Ерөнхий менежер Б.Одбаяр chemicalwasterisk@gmail.com
Үүсгэгч болон Хүлээн авагч нь (тус тусал нь “Тал, хамтад нь “Талууд” гэх) энэхүү гэрээг байгуулж, доорх нөхцөлөөр харилцан тохиролцов.	

НЭГ. ГЭРЭЭНИЙ АГУУЛГА

- 1.1. Энэхүү гэрээгээр Аюултай хог хаягдал үүсгэгчээс аюултай хог хаягдлын дагалдах бичигт заасан олон төрлийн хаягдал /цаашид “аюултай хаягдал” гэх/-ыг хүлээн авагч нь хүлээн авч хадгалах, дахин боловсруулах, устгалд оруулах, үүсгэгч нь хүлээн авагчид тохиролцсон үнийг төлөх болон талуудын эдлэх эрх, үүрэг хариуцлагын талаар зохицуулна.
- 1.2. Аюултай хаягдал хүлээн авагч нь Монгол Улсын хууль тогтоомжийн дагуу хүчин төгөлдөр тусгай зөвшөөрөлтэй байна.
- 1.3. Аюултай хог хаягдлын төрөл түүнийг устгах нэгж үнийг гэрээний Хавсралт №1-т тусгах ба талууд гэрээний хугацаанд аюултай хог хаягдлыг шилжүүлэх бүртээ дагалдах бичгийг баталгаажуулан энэ гэрээнд хавсаргана.
- 1.4. Энэ гэрээ нь 2024 оны 03 сарын 02-ны өдрөөс 2025 оны 03 сарын 02-ны өдрийг хүртэл 3 жилийн хугацаатай байна.

ХОЁР. АЮУЛТАЙ ХОГ ХАЯГДАЛД ТАВИГДАХ ШААРДЛАГА

- 2.1. Үүсгэгч нь аюултай хог хаягдлыг хүлээн авагчид шилжүүлэхдээ дараах зүйлийг тэмдэглэсэн байна. Үүнд:
 - 2.1.1. Аюултай хог хаягдлыг ангилан ялгаж “Аюултай хог хаягдал” гэсэн тэмдэглэгээг тавьсан байх;
 - 2.1.2. Аюултай хог хаягдлыг савласан сав бүрт ямар хаягдал байгаа талаарх нэр шошготой байх;

Үүсгэгч тал:

1

Хүлээн авагч тал:



**АРХАНГАЙ АЙМГИЙН ЦЭНХЭР СУМЫН НУТАГТ ОРШИХ “БОДОНТЫН АМ”-ЫН
АЛТНЫ ШОРООН ОРДЫН 2024 ОНЫ БАЙГАЛЬ ОРЧНЫ МЕНЕЖМЕНТИЙН
ТӨЛӨВЛӨГӨӨНИЙ БИЕЛЭЛТИЙН ТАЙЛАН**

- 2.1.3. Үүсгэгч нь аюултай хог хаягдлыг шилжүүлэх бүртээ үүссэн болон хуримтлагдсан хог хаягдлын хэмжээний талаарх бүртгэлийг хөтлөн хүлээн авагчид шилжүүлэн өгөх;
- 2.1.4. Хүлээн авагч нь аюултай хог хаягдлыг “Аюултай хог хаягдал” тээвэрлэх тусгай зөвшөөрөл бүхий Аж ахуй нэгжийн тээврийн хэрэгслээр ачиж, тээвэрлэж хүлээн авах ба тээвэрлэлтийн гэрээг талууд тусад байгуулна.
- 2.1.5. Хүлээн авагч нь аюултай шилжүүлэн өгөх үед тавигдах шаардлага, хог хаягдлыг хэрхэн хуримтлуулах талаар үүсгэгчид шаардлагатай мэдээлэл, зөвлөгөөг тухай бүр өгнө.

ГУРАВ. АЮУЛТАЙ ХОГ ХАЯГДЛЫГ ШИЛЖҮҮЛЭХ ХУГАЦАА, ТӨЛБӨР

- 3.1. Үүсгэгч нь аюултай хог хаягдлын үүссэн хуримтлал, цаашид хуримтлал үүсгэхэд сав баглаа боодлын хүрэлцээгүй тохиолдолд Хүлээн авагчид шилжүүлнэ.
- 3.2. Үүсгэгч нь аюултай хог хаягдлаа шилжүүлэх тухай хүсэлтээ Хүлээн авагчид албан бичиг эсвэл и-мэйлээр 5-аас доошгүй хоногийн өмнө мэдэгдэнэ.
- 3.3. Хүлээн авагч нь Үүсгэгчээс аюултай хог хаягдал шилжин ирэх товлосон өдөр, цагт аюултай хог хаягдлыг хүлээн авах хариуцсан ажилтнаа бэлэн байлгаж, зохих журмын дагуу хаягдлыг хүлээн авна.
- 3.4. Үүсгэгчийн шилжүүлэх аюултай хог хаягдлыг хадгалах, дахин боловсруулах, устгах бүх зардлыг Хүлээн авагч тал хариуцна.
- 3.5. Үүсгэгч нь хүлээн авагчийн тусгай зориулалтын тээврийн хэрэгслээр аюултай хог хаягдлыг тээвэрлүүлэх, хүргэлтийн цэгт хүргэх тохиолдолд тээврийн үнийн саналыг Хүлээн авагчаас урьдчилан авч энэ гэрээний Хавсралт №2 баталгаажуулсан байна.
- 3.6. Талууд устгуулахаар шилжүүлсэн аюултай хаягдлын тоо хэмжээ, нэр төрлийг Хавсралт №3-аар баталгаажуулах бөгөөд тус баталгаажуулсан баримт, Хүлээн авагч талын нэхэмжлэхийг үндэслэн гэрээний төлбөрийг ажлын 10 хоногийн дотор Хүлээн авагчид шилжүүлнэ.

ДӨРӨВ. ТАЛУУДЫН ЭРХ, ҮҮРЭГ


- 4.1 *Үүсгэгчийн эрх, үүрэг:*
 - 4.1.1 Үүсгэсэн аюултай хог хаягдлаа гэрээнд заасан хугацааны дотор хүлээн авахыг Хүлээн авагчаас шаардах эрхтэй.
 - 4.1.2 Үүсгэгч нь гэрээний 2.4-д заасан шаардлагыг хангасан аюултай хог хаягдлыг Хүлээн авагчид хүлээлгэн өгнө.
 - 4.1.3 Үүсгэгч нь аюултай хог хаягдлын дагалдах бичгийг 4 хувь үйлдэж, гарын үсэг тамга тэмдэг дарж өөртөө 1 хувь, Тээвэрлэгчид 1 хувь, Хүлээн авагчид 2 хувийг илгээж, Хүлээн авагчаас хүлээн авсан гарын үсэг, тамга тэмдэг дарагдсан 1 хувь дагалдах бичгийг буцаан авна.
 - 4.1.4 Үүсгэгч нь аюултай хог хаягдлыг Хүлээн авагчид хүргэх тээврийн зардлыг хариуцна.
 - 4.1.5 Шилжүүлэх аюултай хог хаягдлын талаарх мэдээллийг Хүлээн авагчид үнэн зөв мэдээлнэ.
- 4.2 *Хүлээн авагчийн эрх, үүрэг*
 - 4.2.1 Үүсгэгчээс Гэрээний 2.4-д заасан шаардлагыг хангасан аюултай хог хаягдлыг хүлээн авах эрхтэй.
 - 4.2.2 Хүлээн авагч нь худалдан борлуулсан химийн хорт болон аюултай бодисоос үүдэлтэй хог хаягдлыг өөртөө шилжүүлэн авч, устгах, хадгалах, дахин боловсруулах ажлыг гүйцэтгэх, химийн бодисын хог хаягдалтай холбоотой аливаа асуудлаас үүсгэгчийг ангид байлгах үүрэгтэй.
 - 4.2.3 Аюултай хог хаягдлыг хүлээж авсан актыг Үүсгэгчид гаргаж өгнө.
 - 4.2.4 Хүлээн авагч аюултай хог хаягдлыг шилжүүлэн авсанаас хойш түүний хадгалалт, дахин боловсруулалт, устгал зэргийг бүрэн хариуцна.
 - 4.2.5 Үүсгэгчээс аюултай хог хаягдал шилжиж ирэх үед хариуцсан ажилтнаа бэлэн байлгаж, зохих журмын дагуу хаягдлыг хүлээн авна.

ТАВ. АЮУЛТАЙ ХОГ ХАЯГДЛЫГ ШИЛЖҮҮЛЭХ, ШИЛЖҮҮЛЭН АВАХ

- 5.1. Үүсгэгч аюултай хог хаягдлын мэдээллийг 5-аас доошгүй хоногийн өмнө мэдэгдэн аюултай хог хаягдлыг шилжүүлэх эрхтэй.

Үүсгэгч тал: 

2

Хүлээн авагч тал: 



Хавсралт № 22 Аюултай хог хаягдлын гэрээ

АРХАНГАЙ АЙМГИЙН ЦЭНХЭР СУМЫН НУТАГТ ОРШИХ “БОДОНТЫН АМ”-ЫН
АЛТНЫ ШОРООН ОРДЫН 2024 ОНЫ БАЙГАЛЬ ОРЧНЫ МЕНЕЖМЕНТИЙН
ТӨЛӨВЛӨГӨӨНИЙ БИЕЛЭЛТИЙН ТАЙЛАН



Хавсралт № 23 Булгийн эхийн хашиж хамгаалсан ажлыг орон нутагт хүлээлгэж өгсөн тухай тодорхойлолт

АРХАНГАЙ АЙМГИЙН ЦЭНХЭР СУМЫН НУТАГТ ОРШИХ “БОДОНТЫН АМ”-ЫН
АЛТНЫ ШОРООН ОРДЫН 2024 ОНЫ БАЙГАЛЬ ОРЧНЫ МЕНЕЖМЕНТИЙН
ТӨЛӨВЛӨГӨӨНИЙ БИЕЛЭЛТИЙН ТАЙЛАН

Архангай аймгийн Цэнхэр сумын нутагт орших
“Армико майнинг корпорац”ХХК-н алтны шороон ордод
хийгдэх дүйцүүлэн нөхөн сэргээлтийн ажлын суурь судалгааны
ажлын тайлан

Тайлан боловсруулсан:

Амьтан судлаач:



Т.Батбаатар

Ургамал судлаач:



Н.Нарангэрэл


Улаанбаатар 2024 он

Хавсралт № 24 Дүйцүүлэн нөхөн сэргээлтийн суурь судалгаа

**АРХАНГАЙ АЙМГИЙН ЦЭНХЭР СУМЫН НУТАГТ ОРШИХ “БОДОНТЫН АМ”-ЫН
АЛТНЫ ШОРООН ОРДЫН 2024 ОНЫ БАЙГАЛЬ ОРЧНЫ МЕНЕЖМЕНТИЙН
ТӨЛӨВЛӨГӨӨНИЙ БИЕЛЭЛТИЙН ТАЙЛАН**


**ТУСГАЙ ЗӨВШӨӨРӨЛТЭЙ ТАЛБАЙД НӨХӨН СЭРГЭЭЛТ ХИЙСЭН ГАЗРЫГ ХҮЛЭЭЖ
АВАХ АКТ**

2024 оны Арван хоёрдугаар сарын 5 өдөр

1. Байршлын мэдээлэл	
1.1.	Аймаг, нийслэлийн нэр Архангай аймаг
1.2.	Сум, дүүргийн нэр Цэнхэр сум
1.3.	Газрын нэр Бодонтын ам
2. Нөхөн сэргээлт хийсэн байгууллагын мэдээлэл	
2.1	Аж ахуйн нэгжийн нэр, регистрийн дугаар 3020886
2.2	.Ашигт малтмалын тусгай зөвшөөрлийн дугаар MV-004780
2.3	Тус талбайд нийт эвдрэлд өртсөн талбайн хэмжээ (га) 2.89
2.4	Нөхөн сэргээлт хийсэн аж ахуй нэгжийн нэр, регистр 3020886
3. Өмнөх жилүүдэд тухайн тусгай зөвшөөрөлтэй талбайд хийгдсэн нөхөн сэргээлтийн ерөнхий мэдээлэл	
3.1	Техникийн нөхөн сэргээлт
3.2	Биологийн нөхөн сэргээлт
4. 2024 онд хүлээлгэн өгч буй нөхөн сэргээлтийн мэдээлэл	
Техникийн нөхөн сэргээлт - 3 (га) - 523,410,000 (төгрөгөөр)	Биологийн нөхөн сэргээлт
5. Орон зайн мэдээлэл	
5.1 Нөхөн сэргээлт хийгдсэн газрын фото зураг 	5.2. Хэмжилт, зураглал - Кадастрын зураглал хийсэн мэргэжлийн байгууллага болон хэмжилт хийсэн хүний нэр: Геологи маркшейдр М.Чингүүн - Хэмжилтэд ашигласан программ, тоног төхөөрөмж, Quinxun Si SR2 маркийн 2 долгионы GNSS хүлээн авагч - Холбогдох утас: 99320266

**АРХАНГАЙ АЙМГИЙН ЦЭНХЭР СУМЫН НУТАГТ ОРШИХ “БОДОНТЫН АМ”-ЫН
АЛТНЫ ШОРООН ОРДЫН 2024 ОНЫ БАЙГАЛЬ ОРЧНЫ МЕНЕЖМЕНТИЙН
ТӨЛӨВЛӨГӨӨНИЙ БИЕЛЭЛТИЙН ТАЙЛАН**

**АРХАНГАЙ АЙМГИЙН ЦЭНХЭР СУМЫН НУТАГТ ОРШИХ “БОДОНТЫН АМ”-ЫН
АЛТНЫ ШОРООН ОРДЫН 2024 ОНЫ БАЙГАЛЬ ОРЧНЫ МЕНЕЖМЕНТИЙН
ТӨЛӨВЛӨГӨӨНИЙ БИЕЛЭЛТИЙН ТАЙЛАН**

																																					
<p align="center">5.3 Нөхөн сэргээлт хийсэн газрын солбицол</p> <p>Жич: 4-өөс доошгүй эргэлтийн цэгийн солбицол байна.</p>	<table border="1"> <thead> <tr> <th>№</th> <th>Өргөрөг</th> <th>Уртраг</th> </tr> </thead> <tbody> <tr> <td align="center" colspan="3">Техникийн нөхөн сэргээлт</td> </tr> <tr> <td>1</td> <td>699197.64</td> <td>5208093.798</td> </tr> <tr> <td>2</td> <td>699217.733</td> <td>5208117.915</td> </tr> <tr> <td>3</td> <td>699237.687</td> <td>5208093.798</td> </tr> <tr> <td>4</td> <td>699401.373</td> <td>5207971.78</td> </tr> <tr> <td>5</td> <td>699566.251</td> <td>5207835.759</td> </tr> <tr> <td>6</td> <td>699600.196</td> <td>5207814.507</td> </tr> <tr> <td>7</td> <td>699571.022</td> <td>5207772.923</td> </tr> <tr> <td>8</td> <td>699536.942</td> <td>5207794.038</td> </tr> <tr> <td>9</td> <td>699343.701</td> <td>5207910.757</td> </tr> <tr> <td>10</td> <td>699209.36</td> <td>5208070.773</td> </tr> </tbody> </table>	№	Өргөрөг	Уртраг	Техникийн нөхөн сэргээлт			1	699197.64	5208093.798	2	699217.733	5208117.915	3	699237.687	5208093.798	4	699401.373	5207971.78	5	699566.251	5207835.759	6	699600.196	5207814.507	7	699571.022	5207772.923	8	699536.942	5207794.038	9	699343.701	5207910.757	10	699209.36	5208070.773
№	Өргөрөг	Уртраг																																			
Техникийн нөхөн сэргээлт																																					
1	699197.64	5208093.798																																			
2	699217.733	5208117.915																																			
3	699237.687	5208093.798																																			
4	699401.373	5207971.78																																			
5	699566.251	5207835.759																																			
6	699600.196	5207814.507																																			
7	699571.022	5207772.923																																			
8	699536.942	5207794.038																																			
9	699343.701	5207910.757																																			
10	699209.36	5208070.773																																			
<p><i>Нөхөн сэргээлт хийсэн газарт хэмжилт хийж талбайн хэмжээг тогтоон полигон хэлбэрээр share.file үүсгэн флаш болон CD-нд хуулж акттай хавсаргана.</i></p>																																					
<p align="center">6. Мэдээллийн сангийн бүртгэл</p>																																					
<p>Нөхөн сэргээлтийг хүлээн авсан ажлын хэсэг нь Байгаль орчны мэдээллийн сангийн www.eic.mn цахим системийн Нөхөн сэргээлтийн мэдээллийн дэд санд заавал бүртгүүлнэ.</p> <p>Жич: Мэдээллийн санд бүртгээгүй тохиолдолд нөхөн сэргээлтийг хүлээн авсан актыг хүчинтэйд тооцохгүй.</p> <p>Мэдээлэл оруулсан хүний нэр, албан тушаал:</p> <p>Гарын үсэг:</p> <p>Огноо:</p>																																					
<p>Нэмэлт мэдээлэл:</p>																																					

Ажлын хэсгийн дүгнэлт: Аймгийн Засаг даргын 2024 оны 10 дугаар сарын 28-ны өдрийн А/766 дугаар захирамжаар байгуулагдсан ажлын хэсэг Цэнхэр Орхон багт Армико майнинг корпорац ХХК-ийн MV-4780 тусгай зөвшөөрлийн талбайд тус компанийн 2024 оны техникийн нөхөн сэргээлтийг гүйцэтгэлийг хянаж, ажлын хэсгийн зүгээс актаар хүлээн авахаар шийдвэрлэв.

АРХАНГАЙ АЙМГИЙН ЦЭНХЭР СУМЫН НУТАГТ ОРШИХ “БОДОНТЫН АМ”-ЫН
АЛТНЫ ШОРООН ОРДЫН 2024 ОНЫ БАЙГАЛЬ ОРЧНЫ МЕНЕЖМЕНТИЙН
ТӨЛӨВЛӨГӨӨНИЙ БИЕЛЭЛТИЙН ТАЙЛАН

АКТ ГАРГАСАН:

Комиссын дарга



Б.БАТДОРЖ

(Архангай аймгийн Байгаль орчин, аялал
жуулчлалын газрын даргын үүргийг түр
орлон гүйцэтгэгч)

Нарийн бичгийн дарга:



Б. СОЛОНГО

(Архангай аймгийн Байгаль орчин, аялал
жуулчлалын газрын мэргэжилтэн)

Гишүүд:



Г.ЛХАГВАСҮРЭН

(Архангай аймгийн Засаг даргын тамгын
газрын Геологи уул уурхайн хяналтын
улсын байцаагч)



С.БАЯРЦОГТ

(Архангай аймгийн Байгаль орчин, аялал
жуулчлалын газрын мэргэжилтэн)



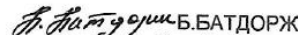
Б.ДАРХИСҮРЭН

(Орхон-Чулуут голын сав газрын захиргааны
мэргэжилтэн)



Н.ИДЭРБАЯР

(Архангай аймгийн Цэнхэр сумын Байгаль
орчны хяналтын улсын байцаагч)

 Б.БАТДОРЖ

(Архангай аймгийн Цэнхэр сумын Орхон
багийн Засаг дарга)



ХҮЛЭЭН ЗӨВШӨӨРСӨН:

ЗАХИРАЛ

АРМИКО МАЙНИНГ КОРПОРАЦ ХХК-ИЙН



Г.МИЖИДСАМДАН - 2

---oOo---

Хавсралт № 25 Нөхөн сэргээлт хүлээлгэж өгсөн акт

**АРХАНГАЙ АЙМГИЙН ЦЭНХЭР СУМЫН НУТАГТ ОРШИХ “БОДОНТЫН АМ”-ЫН
АЛТНЫ ШОРООН ОРДЫН 2024 ОНЫ БАЙГАЛЬ ОРЧНЫ МЕНЕЖМЕНТИЙН
ТӨЛӨВЛӨГӨӨНИЙ БИЕЛЭЛТИЙН ТАЙЛАН**

**АРМИКО МАЙНИНГ КОРПОРАЦ ХХК-ИЙН 2024 ОНЫ БАЙГАЛЬ ОРЧНЫ МЕНЕЖМЕНТИЙН ТӨЛӨВЛӨГӨӨНИЙ
БИЕЛЭЛТИЙГ ДҮГНЭХ ХУУДАС**

1. Төсөл хэрэгжүүлэгч ААН-ийн нэр: Армико майнинг корпорац ХХК
2. Төслийн байршил: Архангай аймаг, Цэнхэр сум, Орхон баг, Бодонтын ам
3. Тусгай зөвшөөрлийн дугаар: MV-4780
4. Огноо: 2024.12.05

#	Тухайн жилийн байгаль орчны менежментийн төлөвлөгөөний бүрэлдэхүүн хэсгүүд	Авсан байвал зохих оноо	Ажлын хэсгийн гишүүдийн үнэлсэн оноо									Гишүүдийн үнэлсэн онооны энгийн арифметик дундаж	Үндэслэл, тайлбар
			1	2	3	4	5	6	7	8	9		
	1	2	18	19	18	20	15	18	18	10		11	
1	Сөрөг нөлөөллийг бууруулах арга хэмжээний төлөвлөгөөний биелэлт	20	18	19	18	20	15	18	18	18.0			
2	Нөхөн сэргээлтийн төлөвлөгөөний биелэлт /техникийн нөхөн сэргээлт, биологийн нөхөн сэргээлт, татан буулгах, хаалтад бэлтгэх/	30	28	27	28	25	25	27	27	26.7			
3	Биологийн олон янз байдлыг дүүцүүлэн хамгаалах арга хэмжээний төлөвлөгөөний биелэлт	10	10	8	10	10	5	9	9	8.7			
4	Нүүлтэн шилжүүлэх, нөхөн олговор олгох арга хэмжээний биелэлт	5	5	5	5	5	5	5	5	5.0			



1

**АРХАНГАЙ АЙМГИЙН ЦЭНХЭР СУМЫН НУТАГТ ОРШИХ “БОДОНТЫН АМ”-ЫН
АЛТНЫ ШОРООН ОРДЫН 2024 ОНЫ БАЙГАЛЬ ОРЧНЫ МЕНЕЖМЕНТИЙН
ТӨЛӨВЛӨГӨӨНИЙ БИЕЛЭЛТИЙН ТАЙЛАН**

5	Түүх, соёлын өвийг хамгаалах арга хэмжээний биелэлт	5	5	5	5	5	5	5	5	5	5	5	5	5	5.0
6	Осол, эрсдэлийн менежментийн төлөвлөгөөний биелэлт	10	10	8	8	8	8	8	8	8	8	8	8	8	8.6
7	Хог, хаягдлын менежментийн төлөвлөгөөний биелэлт	5	5	5	4	4	4	4	4	4	4	4	4	4	4.6
8	Орчны хяналт шинжилгээний хөтөлбөрийн биелэлт	5	5	5	4	4	4	4	4	4	4	4	4	4	4.9
9	Удирдлага зохион байгуулалтын төлөвлөгөөний биелэлт	5	5	4	5	5	5	5	5	5	5	5	5	5	4.9
10	Аймаг, сумын орон нутгийн төрийн захиргааны байгууллагын шаардлагаар хийсэн ажил болон нөлөөллийн бүсийн оршин суугчдад тайлагнах төлөвлөгөөний биелэлт	5	3	4	3	3	4	4	5	5	4	4	4	4	3.9
	Нийт оноо	100	94	93	91	93	80	90	90	90	90	90	90	90	90.1

Дүгнэлт: Аймгийн Засаг даргын 2024 оны А/765 дугаар захирамжаар байгуулагдсан ажлын хэсэг Армико майнинг корпораци ХХК-ийн 2024 оны Байгаль орчны менежментийн төлөвлөгөөг 90.1 хувьтай дүгнэлээ. Цаашид байгаль орчны менежментийн төлөвлөгөөнд тусгах ажлын төлөвлөлтийг оновчтой хийх, биелэлтийн тайлагнахдаа хэмжигдэхүйц тоо хэмжээ, хүрсэн түвшингийн талаар дэлгэрэнгүй тусгаж тайлагнах шаардлагатай.

АРХАНГАЙ АЙМГИЙН ЦЭНХЭР СУМЫН НУТАГТ ОРШИХ “БОДОНТЫН АМ”-ЫН
АЛТНЫ ШОРООН ОРДЫН 2024 ОНЫ БАЙГАЛЬ ОРЧНЫ МЕНЕЖМЕНТИЙН
ТӨЛӨВЛӨГӨӨНИЙ БИЕЛЭЛТИЙН ТАЙЛАН

Ажлын хэсгийн ахлагч:  Б. Батдорж (Байгаль орчин, аялал жуулчлалын газрын даргын үүргийг түр орон гүйцэтгэгч)
Нарийн бичгийн дарга:  Б. Солонго (Байгаль орчин, аялал дарга жуулчлалын газрын мэргэжилтэн)

Гишүүд:

- Г. Лхагасүрэн (Геологи, уул уурхайн хяналтын улсын байцаагч)
- С. Жаргалмаа (Байгаль орчин, аялал жуулчлалын газрын Байгаль орчны хяналтын улсын байцаагч)
- Б. Дархисүрэн (Орхон-Чулуут голын сав газрын захиргааны мэргэжилтэн)
- Н. Идэрбаяр (Цэнхэр сумын Байгаль орчны хяналтын улсын байцаагч)
- Г. Нарангуун Б. Батдорж (Цэнхэр сумын Орхон багийн Засаг дарга)

ХҮЛЭЭН ЗӨВШӨӨРСӨН:

АРМИКО МАЙНИНГ КОРПОРАЦ ХХК-ИЙН ЗАХИРАЛ  Г. МИЖИДСАМДАН-2



Хавсралт № 262024 оны Байгаль орчны менежментийн төлөвлөгөөний биелэлтийг дүгнэх хуудас