

## АГУУЛГА

<b>1</b>	<b>ТӨСЛИЙН ТОВЧ ТАНИЛЦУУЛГА</b> .....	<b>2</b>
<b>2</b>	<b>БАЙГАЛЬ ОРЧНЫ МЕНЕЖМЕНТИЙН ТӨЛӨВЛӨГӨӨНИЙ БИЕЛЭЛТ</b> .....	<b>5</b>
	<b>2.1 Сөрөг нөлөөллийг бууруулах арга хэмжээний төлөвлөгөөний биелэлт</b>	<b>5</b>
2.1.1	Агаар мандалд үзүүлэх сөрөг нөлөөллийг багасгах төлөвлөгөө .....	5
2.1.2	Усан орчинд үзүүлэх сөрөг нөлөөллийг багасгах төлөвлөгөөний биелэлт .....	5
2.1.3	Хөрсөн бүрхэвч, гадаргын хэлбэр төрхөд үзүүлэх нөлөөллийг бууруулах арга хэмжээний биелэлт .....	8
	<b>2.2 Нөхөн сэргээлтийн төлөвлөгөөний биелэлт</b>	<b>8</b>
	<b>2.3 Биологийн төрөл зүйлд үзүүлэх сөрөг нөлөөллөөс урьдчилан сэргийлэх, бууруулах, арилгах, нөхөн сэргээлт хийх чиглэлээр авч хэрэгжүүлэх арга хэмжээний төлөвлөгөө</b>	<b>12</b>
	<b>2.4 Нийгмийн хариуцлага, дүйцүүлэн хамгаалах ажлын хүрээнд хийгдсэн ажлууд</b>	<b>13</b>
	<b>2.5 Нүүлгэн шилжүүлэх, нөхөн олговор олгох арга хэмжээ</b>	<b>15</b>
	<b>2.6 Осол эрсдэлийн менежментийн төлөвлөгөөний биелэлт</b>	<b>15</b>
	<b>2.7 Хог хаягдлын менежментийн төлөвлөгөө</b>	<b>16</b>
	<b>2.8 Удирдлага зохион байгуулалтын төлөвлөгөө</b>	<b>18</b>
	<b>2.9 Орчны хяналт шинжилгээний хөтөлбөрийн биелэлт</b>	<b>18</b>
	<b>2.10 БОМТ, түүний хэрэгжилтийг оролцогч, сонирхогч талуудад тайлагнах, хэлэлцүүлэх хуваарь:</b>	<b>20</b>

## 1 ТӨСЛИЙН ТОВЧ ТАНИЛЦУУЛГА

<b>ТӨСЛИЙН НЭР</b>	Шаазгайт, Жалга 1,2 алтны шороон ордыг ил аргаар ашиглах төсөл
<b>ТӨСӨЛ ХЭРЭГЖҮҮЛЭГЧ:</b>	“Хатантүшиг трейд” ХХК
<b>ТУСГАЙ ЗӨВШӨӨРЛИЙН ДУГААР:</b>	MV-000396, S=56.49 га
<b>ТӨСӨЛ ХЭРЭГЖҮҮЛЭГЧИЙН УЛСЫН БҮРТГЭЛИЙН ДУГААР:</b>	9011020148
<b>ТӨСӨЛ ХЭРЭГЖҮҮЛЭГЧИЙН РЕГИСТРИЙН ДУГААР:</b>	2839385
<b>ТӨСӨЛ ХЭРЭГЖҮҮЛЭГЧИЙН ХАЯГ, УТАС:</b>	УБ хот, СХД, 20-р хороо, Сонсголон /18133/, 25 тоот Утас: 98001131, 99101131

### Төслийн байршил

“Хатантүшиг трейд” ХХК-ийн эзэмшиж буй MV-000396 тоот ашиглалтын тусгай зөвшөөрлийн талбай буюу Шаазгайт, Жалга 1,2 алтны шороон орд нь Дархан-Уул аймгийн Шарын гол сумын нутагт оршино.

Шаазгайт, Жалга 1,2 алтны шороон орд нь Улаанбаатар хотоос баруун хойш 210 км, Дархан-Уул аймгаас 70 км зайтай. Шарынгол сум нь Хэнтийн нурууны салбар уул Дархан-Уулын өвөрт далайн түвшнээс дээш 920 м өндөрт оршдог 56,49 га нутаг дэвсгэртэй. Шаазгайт, Жалга 1,2 алтны шороон орд нь нүүрсний уурхайн тосгоны төвөөс 7 км зайтай оршино.

Ашиглалтын тусгай зөвшөөрлийн талбай нь Дархан-Уул аймгийн Шарын гол сумын нутагт Монгол Улсын байр зүйн зургийн М-48-105 хавтгайд байрладаг.

### Хүснэгт 1 Тусгай зөвшөөрөлтэй талбайн булангийн цэгүүдийн солбицолууд:

№	УРТРАГ WGS84			ӨРГӨРӨГ WGS84			UTM	
	Град	Мин	Сек	Град	Мин	Сек	Y	X
1	106	27	29.44	49	16	31.43	606063.8483	5459094.068
2	106	27	31.6	49	16	20.23	606114.1638	5458749.062
3	106	27	33.33	49	16	20.37	606149.0357	5458754.06
4	106	27	35.44	49	16	8.04	606199.0221	5458374.143
5	106	27	48.45	49	16	4.8	606463.8494	5458279.177
6	106	27	45.85	49	16	0.79	606413.7068	5458154.335
7	106	28	0.34	49	15	57.04	606708.7619	5458044.211
8	106	27	58.76	49	15	54.16	606678.5582	5457954.66
9	106	27	48.72	49	15	57.51	606473.6635	5458054.173
10	106	27	44.71	49	15	55.14	606394.0452	5457979.422
11	106	27	41.51	49	15	56	606328.8653	5458004.727
12	106	27	34.27	49	15	45.56	606188.782	5457679.522
13	106	27	23.25	49	15	48.77	605964.1653	5457774.349
14	106	27	22.2	49	15	47.01	605943.9927	5457719.593

Дархан-Уул аймгийн Шарын гол сумын нутагт орших  
 “Шаазгайт, Жалга 1, 2 алтны шороон орд”-ыг ил аргаар ашиглах  
 төслийн 2024 оны байгаль орчны менежментийн төлөвлөгөөний биелэлтийн тайлан

15	106	27	22.93	49	15	46.51	605959.0428	5457704.437
16	106	27	16.83	49	15	40.92	605839.0877	5457529.449
17	106	27	16.09	49	15	41.1	605824.0255	5457534.72
18	106	27	6.15	49	15	31.91	605628.5884	5457247.079
19	106	27	6.32	49	15	33.92	605630.8325	5457309.212
20	106	27	8.7	49	15	37.45	605676.8398	5457419.14
21	106	27	10.53	49	15	39.35	605712.6971	5457478.521
22	106	27	13.14	49	15	42.51	605763.5692	5457577.113
23	106	27	12.74	49	15	45.84	605753.5083	5457679.785
24	106	27	13.07	49	15	48.39	605758.6634	5457758.655
25	106	27	15.68	49	15	51.32	605809.6684	5457850.146
26	106	27	17.9	49	15	54.67	605852.5408	5457954.454
27	106	27	17.24	49	15	57.13	605837.7415	5458030.161
28	106	27	25.83	49	16	9.3	606004.0847	5458409.304
29	106	27	24.15	49	16	19.69	605963.9548	5458729.484
30	106	27	21.17	49	16	19.4	605903.9149	5458719.369
31	106	27	19.77	49	16	26.12	605871.6315	5458926.333
32	106	27	21.14	49	16	26.97	605898.8065	5458953.114
33	106	27	22.22	49	16	29.37	605919.1998	5459027.644
34	106	27	21.64	49	16	33.48	605905.0366	5459154.332
35	106	27	20.71	49	16	34.59	605885.5868	5459188.246
36	106	27	21.53	49	16	38.73	605899.6913	5459316.405
37	106	27	29.93	49	16	39.35	606069.0298	5459338.822
38	106	27	30.94	49	16	31.58	606094.0652	5459099.284



**Зураг 1 Тусгай зөвшөөрөлтэй талбайн байршлыг харуулсан тойм зураг**

“Хатантүшиг трейд” ХХК нь 369А дугаар бүхий ашиглалтын тусгай зөвшөөрөлтэй бөгөөд "Гол мөрний урсац, бүрэлдэх эх, усны сан бүхий газрын хамгаалалтын бүс, ойн сангийн газарт ашигт малтмал хайх, ашиглахыг хориглох тухай хууль"-ийн дагуу ашиглалтын талбайн зарим хэсэг хасагдан лицензийн талбайн булангийн цэгүүдэд өөрчилөлт оруулсан байдаг.



**Зураг 2 Тусгай зөвшөөрөлтэй талбайн сансрын зураг**



**Зураг 3 Ашиглалтын талбайн одоогийн байдал**

## 2 БАЙГАЛЬ ОРЧНЫ МЕНЕЖМЕНТИЙН ТӨЛӨВЛӨГӨӨНИЙ БИЕЛЭЛТ

### 2.1 СӨРӨГ НӨЛӨӨЛЛИЙГ БУУРУУЛАХ АРГА ХЭМЖЭЭНИЙ ТӨЛӨВЛӨГӨӨНИЙ БИЕЛЭЛТ

#### 2.1.1 Агаар мандалд үзүүлэх сөрөг нөлөөллийг багасгах төлөвлөгөө

1. Уурхайн технологийн замыг графикийн усалж чийглэж ажилласан.
2. Мөн тодорхой хэсгүүдэд хайрга чулуу дэвсэх зэргээр технологийн замыг сайжруулж тоос босохоос хамгаалан ажиллаж байсан.
3. Төсөлд хэрэглэгдэж буй тээврийн хэрэгсэл, хүнд машин механизмуудыг тодорхой тогтсон маршрутгүйгээр олон салаа зам гаргуулахгүй байх тал дээр анхаарч ажиллаж байсан ба тээврийн хэрэгсэлүүдийн жолооч операторуудад зааварчилгаа өгч, хурдыг 40км/цаг-аас хэтрүүлэхгүй байх тал дээр уурхайн дарга болон ХАБЭА-ын ажиллагчид хяналт тавин ажилласан.
4. Уурхайн орчимд байх замын тэмдэг тэмдэглэгээг засварлах болон солих шаардлага гараагүй болно.



5.

**Зураг 4 Агаарт тоос дэгдэхээс урьдчилан сэргийлэх, бууруулах зорилгоор зам талбайг чийгшүүлэн ажилласан**

#### 2.1.2 Усан орчинд үзүүлэх сөрөг нөлөөллийг багасгах төлөвлөгөөний биелэлт

1. Усны хэрэглээг тооцоог нарийвчлан тооцож, Засгийн газрын хэрэгжүүлэгч агентлаг болох “Усны газар”-аар 2024 оны 08-р сарын 15-ны өдрийн Е-2407-000141 тоот “Ус ашиглуулах дүгнэлт”-ийг гаргуулсан бөгөөд газрын доороос авч ашиглах усны хэмжээнээс хамааран “Хараа-Ерөө голын сав газар”-аас 2024 оны 09-р сарын 03-ны өдөр А/43 тоот “Ус ашиглах зөвшөөрөл”-ийг гаргуулан авч, 18 дугаар тоот “Ус ашиглах гэрээ”-г байгуулан ажилласан болно.

**Дархан-Уул аймгийн Шарын гол сумын нутагт орших  
“Шаазгайт, Жалга 1, 2 алтны шороон орд”-ыг ил аргаар ашиглах  
төслийн 2024 оны байгаль орчны менежментийн төлөвлөгөөний биелэлтийн тайлан**

**УС АШИГЛУУЛАХ ДҮГНЭЛТ**

2024 оны 09 дугаар сарын 15-ний өдөр  
Дугаар 0-24-07-000141  
Улаанбаатар 2024  
Утас: 3355338, 3255378

**1. Аж ахуйн нэгж байгууллага, захирлын нэр, утас, факс, урсгал бүртгэлийн болон регистрийн дугаар**

Огноо: 09.15.2024  
Урсгал бүртгэлийн дугаар: 2833985  
Захирагч: Х.Ундрах  
Холбоо барих дугаар: 7788131  
Өнөө: /  
И-мэйл: /

**2. Төслийн нэр байрлал**

Төслийн нэр: Шаазгайт, Жалга 1,2  
Байрлал: Дархан-Уул аймгийн Шарын гол сум, Шарын гол сумын захирал Х.Ундрах  
Хэрэглэгчид өгөх нэр: Харва голын цагаар  
Хамрагчид өгөх нэр: Ухирхайл

**3. Тасал зориулалтын нэр**

Хөнгөн хувий

**4. Ажиллах гэрээ, хүчин чөлөө**

Эргэлтэй хууль	Ажиллах гэрээ	Жилд байрлах хэмжээ	Хөнгөн хувийн өндөр хэмжээ (%)	Хөнгөн өмчлөх хугацаа ( жил )
1	Тусгайз	75	26	12

**5. Үйлдвэрлэх, боловруулах бүтээгдэхүүн, ажил, үйлчилгээний хэмжээ**

Ажил үйл	Тоо хэмжээ	Классификаци	Тайлбар
Ашигт малтмал олборлох, баяжуулах	1820.0	Тонн	2024 оны Уулын жилийн төлөвлөгөөний Мөнгө 3 т 11.52 нэгж 3 дугаар (нэг) өмбөлгөн байгууллага, үндэс шалгах үйл ажиллагааг 2024 оны 09 сарын 15-ний өдөр үндэслэн 2024 оны 09 сарын 03-ний өдөр 6-13 тоот ус ашиглах зөвшөөрлийг тус тус үндэслэн: Усны нөөц ашиглуулгааны төлөөлөгч Харва-Ерөө голын сав газрын захиралын гадаргын усны нөөц судалгаа шинжилгээний асуудал хариуцсан ахлах мэргэжилтэн Г.Оюунзориг, Ус ашиглагчийг төлөөлөгч Дархан-Уул аймгийн Шарын гол сумын Шаазгайт хөндийд байрлах 9011020148 тоот улсын бүртгэлийн 2833985 тоот регистрийн дугаартай, МУ-000396 тоот /56.49 га талбай/ ашиглалтын тусгай зөвшөөрөлтэй "Хатантушиг трейд" ХХК-ий захирал Х.Ундрах нар ус ашиглах гэрээг 2024 оны 08 дугаар сарын 15-ны өдөрөөс 2024 оны 12 дугаар сарын 20-ны өдөр хүртэл 160 хоногийн хугацаатайгаар байгуулав.

**ХАРАА-ЕРӨӨ ТӨШЛИН САВ ГАЗРЫН ЗАХИРГААНЫ ДАРГАЙН ТУШААЛ**

2024 оны 09 сарын 03 өдөр  
Дугаар А/43  
Дархан


**Ус ашиглах зөвшөөрөл олгох тухай**

Монгол Улсын Усны тухай хуулийн 28 дугаар зүйлийн 28.4, 28.6, 29 дугаар зүйлийн 29.1-д заасны дагуу Монгол Улсын Засгийн газрын хэрэгжүүлэгч агентлаг 2024 оны 08 дугаар сарын 15-ны өдрийн усны нөөц ашиглуулах Е-2407-000141 тоот дүгнэлтийг тус тус үндэслэн ТУШААХ нь:

1. Дархан-Уул аймгийн Шарын гол сумын Шаазгайт хөндийн "Жалга-1", "Жалга-2", МУ-000396 тоот /56.49 га талбайтай/ ашиглалтын тусгай зөвшөөрөлтэй алтны шороон ордтой ил аргаар алт олборлохын үйл ажиллагаа явуулж буй "Хатантушиг трейд" ХХК-нд 2024 онд ашиг олгох зориулалтаар ахуйн үйлдвэрлэл, үйлчилгээнд газрын доорх усны нөөц ашигласны талбарт 1,485 0м<sup>3</sup>/жилд Ашигт малтмал олборлох, баяжуулахад ашиглах шахаан зайлуулах газрын доорх шургууль ус 78,062.0 м<sup>3</sup>/жил, нийт 78,147.0 м<sup>3</sup>/жил ус ашиглахыг зөвшөөрсүгэй.

2. "Уулын тухай хууль"-ийн 28 дугаар зүйлийн 28.4, 28.6, 29 дугаар зүйлийн 29.1-д тус тус заасны дагуу "ус ашиглах" гэрээ байгуулж, энэ хуулийн 7 дугаар зүйлийн 7.5, 28 дугаар зүйлийн 28.7, 28.16, 29 дугаар зүйлийн 29.1, 30 дугаар зүйлийн 30.1, 31 дугаар зүйлийн 31.2 дахь заалт болон ус ашиглахад тавигдах шаардлага, эрх үүрэгт мөрдөж ажиллах, улсын усны мэдээллийн сан брэдүүрхтэй холбогдууцж 2024 оны ус ашиглалтын тайланг 2024 оны 12 дугаар сарын 10-ний өдрийн дотор Харва-Ерөө голын сав газрын захиргаанд ирүүлж, гэрээг дүгнүүлэхийг "Хатантушиг трейд" ХХК-ний захирал Х.Ундрах-д даалгасгай.

3. Тусгай зөвшөөрөл болон уурхайн технологийн ус ашиглахад хяналт тавих ажиллагааг Дархан-Уул аймгийн Шарын гол сумын Заваг дарга /Б.Лхамсүрэн/, Байгаль орчны хяналтын улсын байцаагч, Байгаль хамгаалгад нарт зөвлөсүгэй.

Хэвсрэлт 3-куудартай.  
ДАРГА  БАРИУНБААТАР

**УС АШИГЛАХ ГЭРЭЭ**

**НЭГ, ЕРӨНХИЙ ЗҮЙЛ**

2024 оны 09 сарын 03-ний өдөр  
Дугаар № 18  
Дархан-Уул аймгийн Шарын гол сумын захирал Х.Ундрах

Усны тухай хуулийн 28 дугаар зүйлийн 28.4, 28.6, 29 дугаар зүйлийн 29.1-д заасны дагуу Монгол Улсын Засгийн газрын хэрэгжүүлэгч агентлаг Усны газрын 2024 оны 08 дугаар сарын 15-ны өдрийн усны нөөц ашиглуулах Е-2407-000141 тоот дүгнэлт, Харва-Ерөө голын сав газрын захиргааны 2024 оны 09 дугаар сарын 03-ний өдөр 6-13 тоот ус ашиглах зөвшөөрлийг тус тус үндэслэн: Усны нөөц ашиглуулгааны төлөөлөгч Харва-Ерөө голын сав газрын захиралын гадаргын усны нөөц судалгаа шинжилгээний асуудал хариуцсан ахлах мэргэжилтэн Г.Оюунзориг, Ус ашиглагчийг төлөөлөгч Дархан-Уул аймгийн Шарын гол сумын Шаазгайт хөндийд байрлах 9011020148 тоот улсын бүртгэлийн 2833985 тоот регистрийн дугаартай, МУ-000396 тоот /56.49 га талбай/ ашиглалтын тусгай зөвшөөрөлтэй "Хатантушиг трейд" ХХК-ий захирал Х.Ундрах нар ус ашиглах гэрээг 2024 оны 08 дугаар сарын 15-ны өдөрөөс 2024 оны 12 дугаар сарын 20-ны өдөр хүртэл 160 хоногийн хугацаатайгаар байгуулав.

1.2 Гэрээг монгол хэлээр 2% үйлдэг талуудад нэг нэг хуви хариуцах бөгөөд аль ч хуви нь хуулийн хүчинтэй берийт болно.

1.3 Энэхүү гэрээнд тусгагдаагүй зүйлийг Монгол Улсын холбогдох хуулиар зохицуулна.

**ХОЁР, ГЭРЭЭНИЙ ГОЛ НӨХЦӨЛ**

2.1. Ус ашиглах зориулалт: Ашиг олгох зориулалтаар ахуйн үйлдвэрлэл, үйлчилгээнд ашиглах усны хэмжээ: 55хүн x 150л/хүн x 180хүн = 1,485.0м<sup>3</sup>/жил  
2.2 Ашиглах усны нийт хэмжээ: 78,147.0 м<sup>3</sup>/жил

2.3. Усны чанар, найрлага: Үйлдвэрлэлийн болон үнд ахуйн усанд гидробиологийн шинжилгээ хийлгэж, лабораторийн дүгнэлтийг угирал дүгэмд Харва-Ерөө голын сав газрын захиргаанд ирүүлнэ.

2.4. Усны эх үүсвэрийн байршил: Шарын гол сумын төвөөс зүүн хойш 3 км-т байрладаг. Ашиг олгох зориулалтаар ахуйн үйлдвэрлэл, үйлчилгээнд ашиглах хэрэгцээний усны Шарын гол сумын төвд байрлах "Солонгон энд мейн" ХХК-ийн эзэмшлийн худгас зөвхөөр хангаад (гаргалза), Усны газрын 2022 оны 174 тоот дүгнэлтэд усны нөөц хэрэгцээтэй сий үндэс. Технологийн хэрэгцээт усны 70%-ийг эргэлтийн усан сан, 30%-ийг нэрвэрийн ус болон Шаазгайтаны голоос хангана. Үнд, ахуйд кионт 8.25 м<sup>3</sup>/хүн ус хэрэглэнэ.

2.5. Усны барилга байгууламж: Болор усны сан 43,300.0 м<sup>3</sup>, тунгаах сан 21,700.0 м<sup>3</sup> зээлжүүлгээтэй, шавар усны сан 21,700.0 м<sup>3</sup> зээлжүүлгээтэй 1 ш байгаар төлөвлөсөн.

2.6. Ус дамжуулах байгууламж: Эргэлтийн усны сангаас ус дамжуулах хос хоолойн голч 150 мм, 500 м урт шугам хоолойгоор усаа шагна.

2.7. Хуудас өргөлтийн станцууд: Эргэлтийн усан сангаас утаах төхөөрөмжид ус дамжуулах шугам Д-320 маркийн 1 ш наосоор усаа татна  
Гүний худгийн мэдээлэл, координат:

**Зураг 5 Ус ашиглах дүгнэлт, зөвшөөрөл болон ус ашиглах гэрээ**

2. Уг төлөвлөгөөт 2024 онд үйлдвэр болон ахуйн зориулалтаар ашигласан усны хэмжээгээр усны төлбөр болох **44620827** төгрөгийг төрийн сан банкны холбогдох

Дархан-Уул аймгийн Шарын гол сумын нутагт орших  
“Шаазгайт, Жалга 1, 2 алтны шороон орд”-ыг ил аргаар ашиглах  
төслийн 2024 оны байгаль орчны менежментийн төлөвлөгөөний биелэлтийн тайлан

дансанд шилжүүлэн, төлж ажилласан. Ус ашигласны төлбөр төлсөн баримтыг хавсаргав.

ХААН БАНК		БАНК ХООРОНДЫН ШИЛЖҮҮЛЭГ / CLEARING SLIP		
		ОН/ҮҮ/YY	САР/ММ	ӨДӨР/ДД
		Гүйцэтгэх өгнөө / Value Date:	2024	09 03
<b>Хүлээн авагчийн/Recipient's Information</b>				
Дансны № эсвэл IBAN / Account № or IBAN:	Нэр (Байгууллага эсвэл иргэн) / Name of organization or individual:		Бансны нэр / Bank name:	
100190000944	Да.Ус ашигласны төлбөр		Төрийн Сан	
Валют / Currency:	Дүн Тоогоор / Amount:	Дүн үсгээр / Amount in words:		
MNT	*44,620,827.00*	*Дөчин дөрвөн сая зургаан зуун хорин мянга найман зуун хорин долоон төгрөг*		
Шилжүүлгийн утга / Description:		Шилжүүлгийн дараалал / Transaction queue:		
ХАТАНТҮШИГ ТРЕЙД ХХК УС АШИГЛАСНЫ ТӨЛБӨР				
<b>Шилжүүлэгчийн / Sender's Information</b>				
Дансны № эсвэл IBAN / Account № or IBAN:		Нэр (Байгууллага эсвэл иргэн) / Name of organization or individual:		
MNT		ХАТАНТҮШИГ ТРЕЙД		
Дүн Тоогоор / Amount:		Дүн үсгээр / Amount in words:		
*44,620,827.00*		*Дөчин дөрвөн сая зургаан зуун хорин мянга найман зуун хорин долоон төгрөг*		
<b>Хүлээн авагчийн / Receiver's Information</b>				
IBAN:	Нэр (Байгууллага эсвэл иргэн) / Name of organization or individual:		Бансны нэр / Bank name:	
100190000944	Да.Ус ашигласны төлбөр		Төрийн Сан	
<b>Шилжүүлэгчийн болон шилжүүлгийн мэдээлэл / Sender and transaction's Information:</b>				
Дансны № эсвэл IBAN / Account № or IBAN:	Валют / Currency:	Мөнгөн дүн / Amount:	Гарын үсэг, тамга / Signature, stamp:	
33733244	MNT	44,620,827.00		
Шилжүүлгийн утга / Description:		Хураам / Fee amount:		
УС АШИГЛАСНЫ ТӨЛБӨР		Журнал №/Journal №:		
		Гарын үсэг/Signature:		
		Бансны ажилтан №/Bank staff №:		
		Огноо / Date:		
		Шилжүүлгийн дараалал / Transaction ID:		
		33733244		
		2024/09/03		
		3944011662		

**Зураг 6 2024 онд ашигласан усны төлбөр төлсөн баримтууд**

- Мөн “Хаягдал усны дүгнэлт”-ийг гаргуулахаар ewater.mn цахимаар хүсэлтийг илгээсэн болно. Цаашид зохих төлбөрийг төлж ажиллах болно.
- Олборлолтын үед цэвэр болон бохирын нуур, далан зэргийг сэтрэхээс урьдчилан сэргийлж үзлэг шалгалтыг тогтмол явуулж ажилласан ба ямар нэгэн зөрчил дутагдал илрээгүй болно.

Уурхайн нөхөн сэргээлттэй холбоотойгоор нууруудыг тэгшилж нөхөн сэргээлтийн ажлыг стандартад нийцүүлэн гүйцэтгэсэн болно.





Зураг 7 Цэвэр, бохир усны нуур

### 2.1.3 Хөрсөн бүрхэвч, гадаргын хэлбэр төрхөд үзүүлэх нөлөөллийг бууруулах арга хэмжээний биелэлт

Машин механизмын эвдрэл гарсан тохиолдолд засвар үйлчилгээг зөвхөн засварын талбайд хийж гүйцэтгэж ажилласан болно.

Ашиглагдсан тос тосолгооны материал, шатахуун асгарах, гоожих зэрэгт уурхайн дарга болон ХАБЭА-ын ажилтан тогтмол хяналт тавьж ажиллаж байсан болно.

### 2.2 Нөхөн сэргээлтийн төлөвлөгөөний биелэлт

Манай байгууллага нь тайлант онд нөхөн сэргээлтийн ажил дээр илүү түлхүү ажилласан бөгөөд 15.66 га талбайд техникийн нөхөн сэргээлтийн ажлыг стандартын дагуу хийж гүйцэтгэн 2024 оны 11 дүгээр сарын 20-ны өдөр акт үйлдүүлсэн болно. Мөн АМТЗ-ийн талбайд мэргэжлийн байгууллага болох “Монсүрвэй” ХХК-иар хэмжилтийг гүйцэтгүүлэн нөхөн сэргээсэн талбайг хэмжүүлэн баталгаажуулж ажиллаа.



Дархан-Уул аймгийн Шарын гол сумын нутагт орших  
 “Шаазгайт, Жалга 1, 2 алтны шороон орд”-ыг ил аргаар ашиглах  
 төслийн 2024 оны байгаль орчны менежментийн төлөвлөгөөний биелэлтийн тайлан

Хүснэгт 2 Нөхөн сэргээлтийн ажлын биелэлт

“ТУСГАЙ ЗӨВШӨӨРӨЛТЭЙ ТАЛБАЙД НӨХӨН СЭРГЭЭЛТ ХИЙСЭН ГАЗРЫГ ХҮ АВАХ АКТ 2024 оны 11 дугаар сарын 20-ний өдөр	
1. Байршлын мэдээлэл	
1.1. Аймаг, нийслэлийн нэр	Дархан Уул аймаг
1.2. Сум, дүүргийн нэр	Шарын гол сум
1.3. Газрын нэр	Шаазгайт, Жалга-1,2
2. Нөхөн сэргээлт хийсэн байгууллагын мэдээлэл	
2.1 Аж ахуйн нэгжийн нэр, регистрийн дугаар	ХАТАНТУШИГ ТРЕЙД ХХК 2839385
2.2 Ашигт малтмалын тусгай зөвшөөрлийн дугаар	MV-000396
2.3 Тус талбайд нийт явдралд өртсөн талбайн хэмжээ (га)	48,51 га
2.4 Нөхөн сэргээлт хийсэн аж ахуйн нэгжийн нэр, регистр	ХАТАНТУШИГ ТРЕЙД ХХК 2839385
3. Өмнөх жилүүдэд тухайн тусгай зөвшөөрөлтэй талбайд хийгдсэн нөхөн сэргээлт өрөнхий мэдээлэл	
3.1 Техникийн нөхөн сэргээлт	3.2 Биологийн нөхөн сэргээлт
- Талбайн хэмжээ - 38,75 га	- Талбайн хэмжээ - 38,75 га
- Зардлын хэмжээ - 496,0 сая (төгрөгөөр)	- Зардлын хэмжээ - 155,0 сая (төгрөгөөр)
4. 2024 онд хүлээлгэн өгч буй нөхөн сэргээлтийн мэдээлэл	
Техникийн нөхөн сэргээлт	Биологийн нөхөн сэргээлт
- Талбайн хэмжээ - 15,66 (га)	Талбайн хэмжээ - (га)
Зардлын хэмжээ 148,5 сая төг	Биологийн нөхөн сэргээлтэд ашигласан мөсөг, ургамлын зүйлийн нэр, ургамагжуул
	Дархан-Уул аймгийн Зулзага ойжуулалт т
	Дүйцүүлэн мод тарилтад
	Зардлын хэмжээ - 20,0 сая төг
5. Орон зайн мэдээлэл	
Нөхөн сэргээлт хийгдсэн газрын фото зураг	5.2. Хэмжилт, зураглал
	- Кадастрын зураглал хийсэн мэргэжлийн байгууллага болон хэмжилт хийсэн хүний МОНСҮРВЭЙ ХХК Б.Ганбат
	- Хэмжилтэд ашигласан программ, тоног төхөөрөмж:
	• HIACE фермийн CHCNV маркийн суурь GPS, DJI фермийн Phantom 4Pro V2.0 марк дрон, "DJI GS PRO", "Agisoft Photoscan", "AutoCad Civil3D", "ModCon" зэрэг програм хангамжуудыг ашигласан.
	- Холбогдох утас: 99117673
	Гарын үсэг:

  
 “МОНСҮРВЭЙ” ХХК

ДАРХАН-УУЛ АЙМГИЙН ШАРЫНГОЛ СУМЫН НУТАГ ШААЗГАЙТ, ЖАЛГА 1,2  
 НЭРТЭЙ MV-000396 ДУГААРТАЙ АШИГТ МАЛТМАЛЫН АШИГЛАЛТЫН  
 ТУСГАЙ ЗӨВШӨӨРӨЛТЭЙ ТАЛБАЙД ХИЙСЭН ХЭМЖИЛТИЙН  
 АЖЛЫН ТАЙЛАН

Захиалагч: “ХАТАНТУШИГ ТРЕЙД” ХХК  
 Гүйцэтгэгч: “МОНСҮРВЭЙ” ХХК



Улаанбаатар хот  
 2024 он


Зураг 8 2024 оны нөхөн сэргээлтийн ажлыг хүлээн авсан тухай акт



Дархан-Уул аймгийн Шарын гол сумын нутагт орших  
“Шаазгайт, Жалга 1, 2 алтны шороон орд”-ыг ил аргаар ашиглах  
төслийн 2024 оны байгаль орчны менежментийн төлөвлөгөөний биелэлтийн тайлан



Дархан-Уул аймгийн Шарын гол сумын нутагт орших  
“Шаазгайт, Жалга 1, 2 алтны шороон орд”-ыг ил аргаар ашиглах  
төслийн 2024 оны байгаль орчны менежментийн төлөвлөгөөний биелэлтийн тайлан



Зураг 9. 2024 онд хийгдсэн техникийн болон биологийн нөхөн сэргээлтийн зураг



Дархан-Уул аймгийн Шарын гол сумын нутагт орших  
 “Шаазгайт, Жалга 1, 2 алтны шороон орд”-ыг ил аргаар ашиглах  
 төслийн 2024 оны байгаль орчны менежментийн төлөвлөгөөний биелэлтийн тайлан



**Зураг 10 Өмнөх жилүүдийн биологийн нөхөн сэргээлт хийсэн талбайн ургалт**

**2.3 Биологийн төрөл зүйлд үзүүлэх сөрөг нөлөөллөөс урьдчилан сэргийлэх, бууруулах, арилгах, нөхөн сэргээлт хийх чиглэлээр авч хэрэгжүүлэх арга хэмжээний төлөвлөгөө**

1. Аймаг, орон нутгаас дүйцүүлэн хамгааллын хүрээнд эвдэрсэн газар зааж өгөөгүй тул дээрх ажил хийгдээгүй.
2. Тайлант онд орон нутгаас нэгдсэн арга хэмжээгээр заагдсан Зулзагын ойжуулалтын төсөлд мод тарих ажилд нийт 20,0 сая.төг-ийг 2 хуваан шилжүүлэн нэгдэж ажилласан.

**ХААН БАНК** Огноо/Date: 2024.09.22 11:17:22

**Шилжүүлгийн мэдээлэл/Transaction information**  
 Журналын/Journal No: 00039584473

Системийн огноо/System Date: 2024.09.20 19:18:34

Дт/From	Дансны/Картын дугаар Account/Card number	Нэр/Name	Дүн/Amount	Ханш/Rate
	5720545734	ХАТАНТУШИГ ТРЕЙД ХХК	7,500,000.00 MNT	1.00
/ Долоон сая таван зуун мянган төгрөг /				
Кт/To	Банкны дугаар/Branch No	Банкны нэр Bank Name Төрийн Банк		
	34			
	Дансны/Картын дугаар Account/Card number	Нэр/Name		
	140801873061	БАТБАДРАХ ДЭЛГЭР	7,500,000.00 MNT	1.00

Гүйлгээний утга/Transaction description:  
 ЕВ-Хатантушиг трейд 2839386 Дүйцүүлэн мод тариалах

Харилцагч танд баярлалаа./Thank you to our customers

Гүйлгээний баримтыг баталгаажуулсан/Transaction statement verified:

Салбар, тооцооны төв/Branch, sub-branch:

Гарын үсэг/Signature:

Тамга/Stamp:

\_\_\_\_ Ой/Year (YYYY) \_\_\_\_ Сар/Month (MM) \_\_\_\_ Өдөр/Day (DD)

**ХААН БАНК** Огноо/Date: 2024.09.20 10:13:25

**Шилжүүлгийн мэдээлэл/Transaction information**  
 Журналын/Journal No: 000877407299

Системийн огноо/System Date: 2024.09.25 10:13:25

Дт/From	Дансны/Картын дугаар Account/Card number	Нэр/Name	Дүн/Amount	Ханш/Rate
	5720545734	ХАТАНТУШИГ ТРЕЙД ХХК	12,500,000.00 MNT	1.00
/ Арван хоёр сая таван зуун мянган төгрөг /				
Кт/To	Банкны дугаар/Branch No	Банкны нэр Bank Name Төрийн Банк		
	34			
	Дансны/Картын дугаар Account/Card number	Нэр/Name		
	140801873061	БАТБАДРАХ ДЭЛГЭР	12,500,000.00 MNT	1.00

Гүйлгээний утга/Transaction description:  
 ЕВ-Хатантушиг трейд Дүйцүүлэн мод тариалах

Харилцагч танд баярлалаа./Thank you to our customers

Гүйлгээний баримтыг баталгаажуулсан/Transaction statement verified:

Салбар, тооцооны төв/Branch, sub-branch:

Гарын үсэг/Signature:

Тамга/Stamp:

\_\_\_\_ Ой/Year (YYYY) \_\_\_\_ Сар/Month (MM) \_\_\_\_ Өдөр/Day (DD)

#### 2.4 Нийгмийн хариуцлага, дүйцүүлэн хамгаалах ажлын хүрээнд хийгдсэн ажлууд

Манай компани Шарын гол сумын Засаг даргын тамгын газартай байгуулсан 2024 оны Нийгмийн хариуцлагын гэрээний дагуу дараах бүтээн байгуулалтын болон бусад ажлуудад хөрөнгө оруулалт санхүүжилт хийж ажиллаа.



Үүнд:

1. Цаг үеийн шинжтэй арга хэмжээ буюу Үндэсний их баяр наадамд – 5,000,000 төгрөг
2. Цагдаагийн албан хаагчийн байрны засварын ажилд – 9,000,000 төгрөг
3. Хурдан системийн тохижилтын ажилд – 3,500,000 төгрөг
4. Цаг уурын Шаазгайт өртөөний өвөлжилтийн бэлтгэл ажилд – 8,000,000 төгрөг
5. 2-р цэцэрлэгийн гал тогооны тоног төхөөрөмж шинэчлэх ажилд – 6,000,000 төгрөг
6. Нийтийн эзэмшлийн явган хүний зам дагуу замын бордюр шинээр хийхэд – 3,608,000 төгрөг
7. Иргэдийн төлөөлөгчдийн хурдын үйл ажиллагаанд дэмжлэг үзүүлэх ажилд – 5,000,000
8. Засаг даргын тамгын газрын 1,2-р давхрын шалны засварын ажилд – 9,500,000 төгрөг нийт 49,608,000 төгрөг санхүүжүүлсэн.

Мөн санаачилгаараа сурлага, урлаг, спортоор амжилттай суралцаж байгаа хүүхдүүдийг сонгон урамшуулж МОНГОЛынхоо ирээдүй болсон хүүхдүүд маань өөрийгөө нээсэн, тэлсэн хүн болоосой гэж юм үзэж нүд тайлаг хэмээн 2024 оны 08-р сард 31 хүүхэд 3 багшийг нэгтгэн БНСУ-ын соёл, хөгжилтэй танилцуулах зорилгоор нийслэл Сөүл хотоор аялах 5 шөнө 6 өдөр-ийн “ТАНИН МЭДЭХҮЙН АЯЛАЛ”-д урьж оролцуулаад байна.

Энэхүү арга хэмжээнд нийт 102,318,602,54 төгрөгийн санхүүжилт хийж ажилласан байна.

Дархан-Уул аймгийн Шарын гол сумын нутагт орших  
 “Шаазгайт, Жалга 1, 2 алтны шороон орд”-ыг ил аргаар ашиглах  
 төслийн 2024 оны байгаль орчны менежментийн төлөвлөгөөний биелэлтийн тайлан

**ШАРЫН ГОЛ СУМ, “ХАТАНТУШИГ ТРЕЙД” ХХК-ТАЙ  
 НИЙГМИЙН ХАРИУЦЛАГЫН ТАЛААР  
 ХАМТРАН АЖИЛЛАХ ГЭРЭЭ**

2024.07.07 №02 Шарын гол  
 НЭГ: ЕРӨНХИЙ ЗҮЙЛ

Монгол Улсын Үндсэн хууль, Засаг захиргаа, нутаг дэвсгэрийн нэгж, түүний удирдлагын тухай, Захиргааны өрөнгүй хууль, Ашигт малтмалын тухай, Байгаль орчныг хамгаалах тухай, Усны тухай, Газрын тухай, Хөрс хамгаалах, Цөлжилтөкс сэргийлэх тухай, Эрүүл ахуйн тухай хууль, Хог хаягдлын тухай, Байгаль орчинд нөлөөлөх байдлын үнэлгээний тухай, Хөдөлмөрийн тухай, Олон улсын гэрээний тухай, Гэмт хэргээс урьдчилан сэргийлэх тухай, Авилгатай тэмцэх тухай, Шилэн давсны тухай хуулиуд болон холбогдох бусад хууль тогтоомжуудыг удирдлага болгон харилцан тохиролцсоны үндсэн дээр хамтран ажиллахаар энэхүү гэрээг байгуулав.


**ХОЁР: ГЭРЭЭНИЙ ЗОРИЛГО**

Шарын гол сумын нутаг дэвсгэрт хариуцлагатай уул уурхайг хөгжүүлж, байгалийн бэлгэгийг ашиглах, байгаль орчныг хамгаалах, нөхөн сэргээх, амьсгалсад болон оршин суугч иргэдийн эрүүл, аюулгүй байдал, орчны эрүүл ахуйг хамгаалах ажлыг хууль тогтоомжийн хүрээнд хэрэгжүүлж, орон нутгийн иргэдийн өмнө хүлээсэн үүргийг тодорхой болгож, нийгмийн хариуцлагын талаар харилцан ашигтай, хамтран ажиллахад гэрээний зорилго оршино.

**ГУРАВ: ТАЛУУДЫН ЭРХ ҮҮРЭГ**

3.4 Шарын гол сумын Засаг даргын Тамгын газар нь дараах эрх эзэмшээгч хулээнэ.

- 3.1.1. Уурхайн үйл ажиллагаа явуулахад шаардагдох ноцоллоер хангах
- 3.1.2. Уурхайн үйл ажиллагааг сайжруулах талаар гэрээсэн санал, хэрэгжүүлэх үйл ажиллагааг дэмжих
- 3.1.3. Гэрээнд зөвшөөрөгдсөн үүргээ зохиох ёсоор кулацаандаа биелүүлэхийг шаардах, гэрээг хэрэгжүүлэхэд шударгаар хамтран ажиллах
- 3.1.4. Гэрээний хэрэгжилт гэрээтэй холбоотой үйл ажиллагаанд янхалт төвх эрхтэй хамтын ажиллагааны хороо байгуулан зохиох журмын дагуу ажиллуулах
- 3.1.5. ЗДТГ-ын холбогдох мэргэжилтнүүд хууль эрх зүйн зөвлөлөө, туслалцаа үзүүлэх

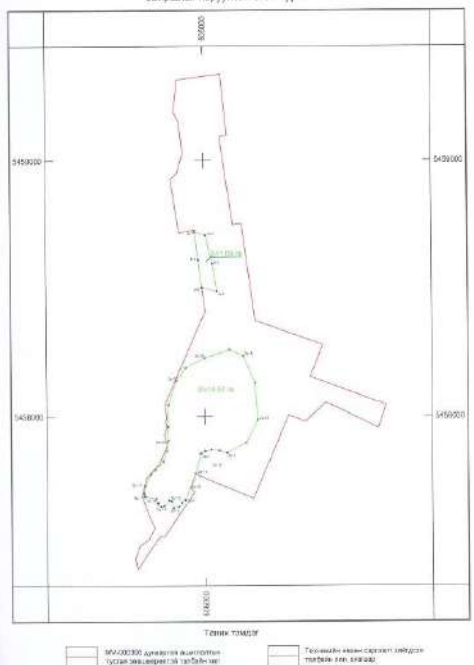


**ШАРЫН ГОЛ СУМЫН ЗАСАГ ДАРГЫН ТАМГЫН ГАЗАР  
 “ХАТАНТУШИГ ТРЕЙД” ХХК-ТАЙ 2024 ОНД ХАМТРАН АЖИЛЛАХ ГЭРЭЭНИЙ  
 ХҮРЭЭНД ХИЙГДЭХ ХӨРӨНГӨ ОРУУЛАЛТЫН АЖЛЫН ЖАГСАЛТ**

2024.06.18 Шарын гол

Эрэмбэлсэн дараалал	Хэрэгжүүлэх арга хэмжээний нэр	Төсөвт өртөг /мянган төгрөг/	Санхүүжүүлэх хугацаа
1	Цаг үеийн шинжтэй бусад арга хэмжээг санхүүжүүлэх 77-дүрсний эх бичиг нэмдэг	5.000.000	2024 оны 6 дугаар сарын 30-нд
2	Цагдаагийн албан хаагчийн байрны засварын зардал	9.000.000	2024 оны 7 дугаар сарын 10-нд
3	Хурдан системийн тохижилтын зардал	3.500.000	2024 оны 7 дугаар сарын 10-нд
4	Уурхайчдын цэцэрлэгт хүрээлэн, LOVE LAND цэцэрлэгт хүрээлэн	19.000.000	2024 оны 7 дугаар сарын 25-нд
5	2 дугаар цэцэрлэгийн гал тогооны хэрэгсэл	15.000.000	2024 оны 8 дугаар сарын 10-нд
6	Засаг даргын Тамгын газрын 1,2 дугаар давхарын шалны засвар	9.500.000	2024 оны 8 дугаар сарын 20-нд
7	Соёлын төвийн дэвсгэрийн гэрэлтүүлэг	5.000.000	2024 оны 9 дугаар сарын 15-нд
	<b>ДҮН</b>	<b>65.000.000</b>	

**ХУВААРИЙГ ХҮЛЭЭН ЗӨВШӨӨРСӨН:  
 “ХАТАНТУШИГ ТРЕЙД” ХХК-ИЙН  
 ГҮЙЦЭТГЭХ ЗАХИРАЛ Х.УНДРАХ**



**Зураг 11 2024 онд байгуулсан нийгмийн хариуцлагын гэрээ**

## 2.5 НҮҮЛГЭН ШИЛЖҮҮЛЭХ, НӨХӨН ОЛГОВОР ОЛГОХ АРГА ХЭМЖЭЭ

Нүүлгэн шилжүүлэх нөхөн олговор олгох айл өрх байхгүй тул уг төлөвлөгөөнд тусгагдаагүй болно.

## 2.6 ОСОЛ ЭРСДЭЛИЙН МЕНЕЖМЕНТИЙН ТӨЛӨВЛӨГӨӨНИЙ БИЕЛЭЛТ

1. Галын аюулаас урьдчилан сэргийлэх дүрэм, журмыг мөрдөн ажиллах, зохион байгуулж ажилласан болно.



2. Хөрсний бохирдол үүсгэх эрсдэлтэй материалын агуулахуудыг гадаргын урсцаас хамгаалах ба тэдгээрээр бохирдол зөөгдөхөөс хамгаалсан далан шуудуу байгуулах, зэргээр зохион байгуулж ажиллаж байсан.
3. Шатах тослох материалыг өмнөх жилүүдийн адил зохих журмын дагуу хадгалж ажилласан.
4. Шатах тослох материалын хор аюулын лавлах мэдээллийн агуулгаар нийт ажилчдын дунд сургалт орсон.
5. Ажилчдыг эрүүл мэндийн үзлэг шинжилгээнд хамруулах ажлыг хийж гүйцэтгэсэн.
6. Ажилчин нэг бүрийг хөдөлмөр хамгааллын хувцас, багаж хэрэгслээр хангасан.
7. Ажилчин нэг бүрд ажил мэргэжлийн онцлогоос шалтгаалсан хор тайлах зорилгоор нормын сүү, цагаан идээгээр тогтмол хангаж байсан.
8. Хөдөлмөр хамгаалал аюулгүй ажиллагааны дүрэм журмыг сахиулж, хэрэгжилтэд хяналт тавьж ажилласан.





## 2.7 Хог хаягдлын менежментийн төлөвлөгөө

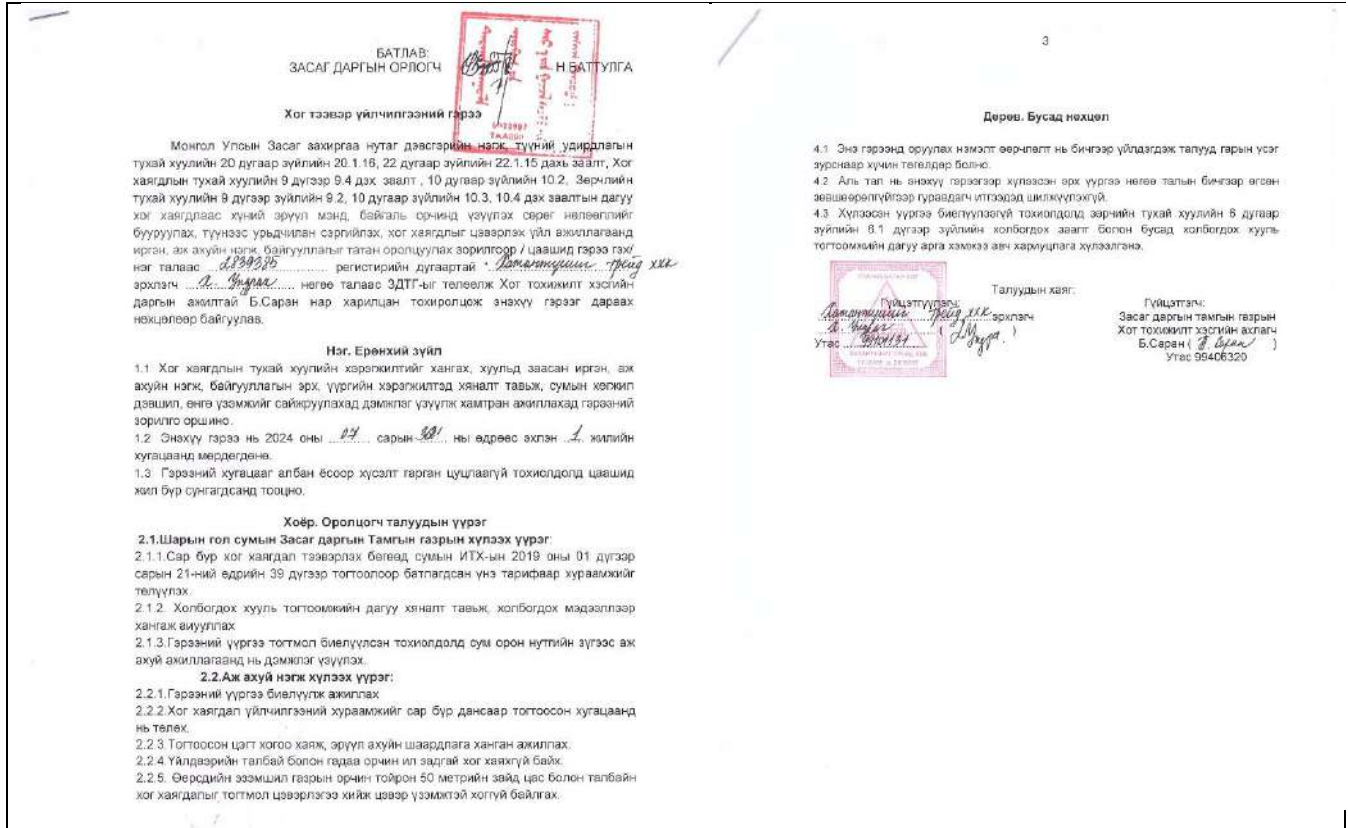
1. Уурхайн үйл ажиллагаанаас гарах хог хаягдлын ангилан ялгах, хооронд нь холихгүй байх тал дээр уурхайн нийт ажилчид хяналт тавин ажилласан.
2. Хог хаягдлын түр хадгалах цэгийн ариун цэвэр болох салхиар хийсэж орчинд тархахаас сэргийлэн ажилласан.
3. Шарын гол сумын ЗДТГ-тай Хог хаягдлын гэрээ болон тээврийн гэрээ зэргийг байгуулан ажилласан.
4. Хог хаягдал тээвэрлэх гэрээний дагуу сар бүр хог хаягдлыг тээвэрлүүлж байх
5. Хог хаягдал тээвэрлэх төлбөрийн Шарын гол сумын ИНХ-аас тогтоосон тарифын дагуу төлж ажилласан.
6. Ахуйн хогийн цэг болон бохир муу усны нүх, ажилчдын бие засах газрыг тогтмол ариутган халдваргүйжүүлж, ариун цэврийн цаас болон бусад үнэр дарагч, үнэртүүлэгч байршуулан ажилласан болно.
7. Хийсэж тархсан болон үүссэн хог хаягдлыг өмнөх онуудын адил графикаар цэвэрлэж ажилласан.



Зураг 12 Төслийн талбайд байршуулсан ангилан ялгаж хуримтлуулах хогийн сав



8. Мөн Шарыngoл СЗД-тай 2024 оны 07-р сарын 30-ний өдөр Хог хаягдлын тээврийн гэрээ” байгуулсан ба өөрсдийн техник тоног төхөөрөмж, ажилчдын хүчээр сумын төвийн нэгдсэн хогийн цэгийг түрж цэвэрлэх ажлыг хийж гүйцэтгэсэн. Жич энэхүү сумын хогийн цэгийг түрж цэвэрлэх ажлыг жил бүр зохион байгуулж ажилладаг хэдий ч цар тахлын хөл хорионы улмаас уурхайгаас гарахгүй байх шаардлагын дагуу тухайн ажил хойшлогдсон болно.



**Зураг 13 Шарын гол СЗД-тай байгуулсан Хог хаягдлын “Хамтран ажиллах гэрээ”**

9. Мөн ашиглагдсан дугуй, автомашины сэлбэг, төмрийн хаягдал, ашиглагдсан аккумулятор зэргийг тусгайлан тогтоосон цэгт түр хуримтлуулан Шарыngoл сумын төвд байх хоёрдогч түүхий эд авах цэгт тушаахаар төлөвлөн ажилласан хэдий ч төдийлөн их хэмжээгээр хуримтлагдаагүй болно.



10. Тус онд ШТМ-ын хаягдал хуримтлагдаагүй болно.

Дээрх ажлуудыг уурхайн дотоод хяналтын ажилтан Ц.Наранцэцэг удирдан зохион байгуулж ажилласан болно.

### 2.8 Удирдлага зохион байгуулалтын төлөвлөгөө

1. Байгаль орчны асуудлыг удирдлагын түвшний ажилтанд хариуцуулж, хяналт тавин ажилласан болно.
2. Сум, орон нутагтай хамтран ажиллаж байсан бөгөөд орон нутгийн удирдлагуудаас ирүүлсэн хүсэлт, шаардлагатай ажлууд болон тэдгээрийн санхүүжилтийг хийж гүйцэтгэн, дүгнүүлж ажилласан болно.
3. Тус уурхайд ажиллаж байгаа ажилчдыг дотоод нөөц бололцоогоо ашиглан сургалт явуулж, чадавхыг нь дээшлүүлэн ажилласан.
4. Нийт ажилчдыг хөдөлмөр хамгааллын хувцас хэрэгслүүдээр норм дүрмийн дагуу ханган ажилласан болно.
5. Байгаль орчныг хамгаалах төлөвлөгөө, хяналт шинжилгээний хөтөлбөрөөр гүйцэтгэх ажлуудыг төлөвлөсний дагуу биелүүлж, зохих хугацаанд нь тайлагнан ажиллаж байна.

### 2.9 Орчны хяналт шинжилгээний хөтөлбөрийн биелэлт

Орчны хяналт шинжилгээний хөтөлбөрийн хүрээнд агаар хөрс, усны шинжилгээг авхуулан итгэмжлэгдсэн лабораториудаар шинжлүүлэн ажилласан болно .

Доорх шинжилгээний хариунуудаас үзэхэд ЗДХ-ээс давсан үзүүлэлтгүй байлаа.



**ХЯНАЛТЫН ТӨВ ЛАБОРАТОРИ**  
 /Central inspection laboratory/

ИТГЭМЖЛЭГДСЭН ЛАБОРАТОРИЙН  
 СОРИЛТЫН ДҮНГИЙН ХУУДАС  
 /Test result of accredited laboratory/

ТЛ 092  
 MNS ISO 17025



Захиалагчийн нэр / Customer name: "Хатан тушиг трейд" ХХК

Шинжилгээний тодорхойлолт / Analysis type	Дээжний дугаар / Test number	Дээжний хаяг, байршил / Sample location	Уст цагийн төрөл / Type of water
Цэвэр усны хэмжээ	962	Дархан-Уул аймаг, Шарын гол сум, Шаазгайт, Жалга 1, 2 Даж-1, Голын ус	Гадаргын ус

Дээжний хэмжээ / Quantity of sample	Дээж хүлээн авсан огноо / Receiving date	Шинжилсэн огноо / Analyzing date	Хэвлэсэн огноо / Printed date	Техникийн шаардлага / Technical requirements
1.5л/1.5l	2024.08.02	2024.08.07	2024.08.09	MNS 4596-98

№	Түүрэлт / Parameter	Шинжилсэн аргын стандарт / Test method	Зөвшөөрөгдөх дээд хэмжээ / Technical specification	Үр дүн / Test result
1	pH-Усны орчин / Hydrogen ions	MNS ISO 10523-2001	6.5-8.5	7.78
2	Цахилгаан дамжуулах чанар, мСм/см / Electrical conductivity	MNS ISO 7888-1999	-	0.35
3	Карбонат, (CO <sup>2-</sup> ) м/л / Carbonate ion, mg/L	MNS ISO 9963-1-2005	-	0.00
4	Гидрокарбонат, (HCO <sup>3-</sup> ) м/л / Hydrocarbon ion, mg/L	MNS ISO 9963-1-2005	-	225.70
5	Ерөнхий хатуулаг, мг-экв/л / Total hardness, mg-eq/L	MNS ISO 9059-2006	-	3.28
6	Кальци, (Ca <sup>2+</sup> ) м/л / Calcium ion, mg/L	MNS 1097-2023	-	46.49
7	Магний, (Mg <sup>2+</sup> ) м/л / Magnesium ion, mg/L	MNS 1097-2023	-	11.67
8	Хлорид, (Cl <sup>-</sup> ) м/л / Chloride ion, mg/L	MNS ISO 9297-2005	<300.0	7.08
9	Хуурай үлдэгдэл, м/л / TDS, mg/L	MNS 4423-1997	-	268.00
10	Сулфат, (SO <sup>2-</sup> ) м/л / Sulfate ion, mg/L	MNS 6271-2011	<100.0	12.20
11	Нитрат, (NO <sup>3-</sup> ) м/л / Nitrate ion, mg/L	MNS ISO 7860-3-2001	<9.0	0.65
12	Нитрит, (NO <sup>2-</sup> ) м/л / Nitrite ion, mg/L	MNS 4431-2005	<0.02	0.00
13	Аммоний, (NH <sup>4+</sup> ) м/л / Ammonia ion, mg/L	MNS 1097-2023	<0.5	0.40
14	Төмөр, (Fe <sup>3+</sup> ) м/л / Ferrum ion, mg/L	MNS 4430-2005	-	0.14
15	Натри-Кали, (Na <sup>+</sup> , K <sup>+</sup> ) / Sodium+Potassium ion, mg/L	MNS 1097-2023	-	21.20

Шинжилгээ гүйцэтгэсэн / Test performed by: Хамч / Chemist: Ө.Энхбаясгалан / Enkhbayasgalan U. MSc/

Хянасан / Approved: Хувчигч / Head of laboratory: Б.Мулгай / Mugaibay U. MSc/

Хууцаг / page: 1/1



**ХЯНАЛТЫН ТӨВ ЛАБОРАТОРИ**  
 /Central inspection laboratory/

ИТГЭМЖЛЭГДСЭН ЛАБОРАТОРИЙН  
 СОРИЛТЫН ДҮНГИЙН ХУУДАС  
 /Test result of accredited laboratory/

ТЛ 092  
 MNS ISO 17025



Захиалагчийн нэр / Customer name: "Хатан тушиг трейд" ХХК

Шинжилгээний тодорхойлолт / Analysis type	Дээжний дугаар / Test number	Дээжний хаяг, байршил / Sample location	Уст цагийн төрөл / Type of water
Цэвэр усны хэмжээ	961	Дархан-Уул аймаг, Шарын гол сум, Шаазгайт, Жалга 1, 2 Даж-1, Урчны ус	Гуурай худаг

Дээжний хэмжээ / Quantity of sample	Дээж хүлээн авсан огноо / Receiving date	Шинжилсэн огноо / Analyzing date	Хэвлэсэн огноо / Printed date	Техникийн шаардлага / Technical requirements
1.5л/1.5l	2024.08.02	2024.08.07	2024.08.09	MNS 0960-2018

№	Түүрэлт / Parameter	Шинжилсэн аргын стандарт / Test method	Зөвшөөрөгдөх дээд хэмжээ / Technical specification	Үр дүн / Test result
1	pH-Усны орчин / Hydrogen ions	MNS ISO 10523-2001	6.5-8.5	6.99
2	Цахилгаан дамжуулах чанар, мСм/см / Electrical conductivity	MNS ISO 7888-1999	<1.0	0.46
3	Карбонат, (CO <sup>2-</sup> ) м/л / Carbonate ion, mg/L	MNS ISO 9963-1-2005	-	0.00
4	Гидрокарбонат, (HCO <sup>3-</sup> ) м/л / Hydrocarbon ion, mg/L	MNS ISO 9963-1-2005	-	262.60
5	Ерөнхий хатуулаг, мг-экв/л / Total hardness, mg-eq/L	MNS ISO 9059-2006	<7.0	4.20
6	Кальци, (Ca <sup>2+</sup> ) м/л / Calcium ion, mg/L	MNS 1097-2023	<100.0	58.12
7	Магний, (Mg <sup>2+</sup> ) м/л / Magnesium ion, mg/L	MNS 1097-2023	<30.0	15.81
8	Хлорид, (Cl <sup>-</sup> ) м/л / Chloride ion, mg/L	MNS ISO 9297-2005	<350.0	8.53
9	Хуурай үлдэгдэл, м/л / TDS, mg/L	MNS 4423-1997	<1000.0	381.00
10	Сулфат, (SO <sup>2-</sup> ) м/л / Sulfate ion, mg/L	MNS 6271-2011	<500.0	17.74
11	Нитрат, (NO <sup>3-</sup> ) м/л / Nitrate ion, mg/L	MNS ISO 7860-3-2001	<50.0	7.52
12	Нитрит, (NO <sup>2-</sup> ) м/л / Nitrite ion, mg/L	MNS 4431-2005	<1.0	0.00
13	Аммоний, (NH <sup>4+</sup> ) м/л / Ammonia ion, mg/L	MNS 1097-2023	<1.5	0.05
14	Төмөр, (Fe <sup>3+</sup> ) м/л / Ferrum ion, mg/L	MNS 4430-2005	<0.3	0.08
15	Натри-Кали, (Na <sup>+</sup> , K <sup>+</sup> ) / Sodium+Potassium ion, mg/L	MNS 1097-2023	<200	31.50

Шинжилгээ гүйцэтгэсэн / Test performed by: Хамч / Chemist: Ө.Энхбаясгалан / Enkhbayasgalan U. MSc/

Хянасан / Approved: Хувчигч / Head of laboratory: Б.Мулгай / Mugaibay U. MSc/

Хууцаг / page: 1/1

Дархан-Уул аймгийн Шарын гол сумын нутагт орших  
 “Шаазгайт, Жалга 1, 2 алтны шороон орд”-ыг ил аргаар ашиглах  
 төслийн 2024 оны байгаль орчны менежментийн төлөвлөгөөний биелэлтийн тайлан



МОНГОЛ УСНЫ  
 ЗАСГИЙН ГАЗАР

ХЯНАЛТЫН ТӨВ ЛАБОРАТОРИ  
 /Central inspection laboratory/

Улаанбаатар хот, Сүхбаатар дүүрэг, 2 дугаар  
 Байр /Ulaanbaatar, Sukhbaatar district, 2nd district/

ИТГЭМЖЛЭГДСЭН ЛАБОРАТОРИЙН  
 СОРИЛТЫН ДҮНГИЙН ХУУДАС  
 /Test result of accredited laboratory/



TL 092  
 MNS ISO 17025

ДАРХАН-УУЛ АЙМГИЙН  
 УС ЦАГ УУР ОРЧНЫ ШИНЖИЛГЭЭНИЙ ТӨВ  
 БАЙГАЛЬ ОРЧНЫ ШИНЖИЛГЭЭНИЙ  
 ЛАБОРАТОРИ

Дархан сум, 5 дугаар баг, УЦУОШТ-ийн байр  
 Утас: 7037-3783, 70374161  
 E-mail: darhan-tesouur@yafnco.com



ЛАБОРАТОРИЙН СОРИЛТЫН ТАЙЛАН

Захиалагчийн нэр /Customer name/:" Хатан түшиг трейд" ХХК				
Шинжилгээний тодорхойлолт /Analysis type/	Дээжний дугаар /Sample number/	Дээжний хаяг, байршил /Sample location/	Уст цэгийн төрөл /Type of water/	
Бохир усны хиймэл микробиологи	№ 963	Дархан-Уул аймаг, Шарын гол сум Шаазгайт, Жалга 1,2 Дээж 3 Хаягдлын сэнтийн ус	Бохир ус	
Дээжний хэмжээ /Quantity of sample/	Дээж хүлээн авсан огноо /Receiving date/	Шинжилсэн огноо /Analyzing date/	Хэвлэсэн огноо /Printed date/	Техникийн шаардлага /Technical requirements/
1.5л / 1.5L /	2024.08.02	2024.08.05-08.06	2024.08.06	MNS 4943:2015

Дугаар өг/№ : 2024/25  
 Сорьц ирүүлсэн газрын нэр, хаяг, утас : "ХАТАН ТҮШИГ ТРЕЙД" ХХК  
 Сорьц авсан хүний нэр, албан тушаал : Э.Сайнзаяа, БОШЛ-ийн хяналтын шинжээч,ЧМ  
 Сорьцын тоо, төрөл : 3 цэг, агаарын бохирдлын шинжилгээ  
 Сорьц авсан огноо : 2024.08.30  
 Шинжилсэн огноо : 2024.08.02  
 Хуудасны тоо : 1/1

№	Үзүүлэлт /Parameters/	Шинжилж аргын стандарт /Test method/	Зөвшөөрөгдөх дээд хэмжээ /Technical specification/	Үр дүн /Test result/
1	pH-Усны орчим /Hydrogen ions, mg/l /	MNS ISO 10523:2001	6.0-9.0	8.79
2	Аммоний (NH <sup>+</sup> ) мН/л /Ammonia, mgN/l/	MNS ISO 4428:1997	-	1.21
3	Хлорид, Cl <sup>-</sup> мН/л /Chloride Cl <sup>-</sup> mg/l /	MNS ISO 9297: 2007	-	36.40
4	Сульфат (SO <sub>4</sub> <sup>2-</sup> ) мН/л / Sulfate, mg/l /	MNS ISO 6271: 2011	-	17.63
5	Умбыур бохир, мН/л /TSS, mg/L /	MNS ISO 11923:2001	<30.0	7.00
6	Хиймэл харьцалт харьцатгарч (XXX), мН/л /COD, mg/l /	ХТ.Л-СА3-402	<50.0	118.00
7	Биологийн харьцалт харьцатгарч (XXX), мН/л /BOD, mg/l /	ХТ.Л-СА3-401	<20.0	43.70
8	Нитрит (NO <sub>2</sub> ), мН/л / Nitrite, mgN/l /	MNS ISO 4431:2005	-	0.00
9	Нитрат (NO <sub>3</sub> ), мН/л / Nitrate, mgN/l /	MNS ISO 7990:3:2001	-	0.01
10	Гэдэсний бүтэйдийн эмлэг төрөгч 1 мН/л	MNS 5668:2006	илэрхий	Илэрсэн

№	Шинжилгээний аргачлал	Агаарын шинжилгээний үзүүлэлт	Хэмжих нэгж	MNS 4585: 2018 1 удаагийн сорьдлын ХА	Хэмжилт хийсэн цаг		
					1035240801	1035240802	1035240803
1	MNS 0017-2-6-12:2021	Хүхэрлэг хий /SO <sub>2</sub> /	мкг/м <sup>3</sup>	450	18	15	10
2	MNS 0017-2-8-11:2021	Азотын давхар исэл /NO <sub>2</sub> /	мкг/м <sup>3</sup>	200	39	74	30
3	MNS4048-88	Нийт тосонхор /CO min/	мкг/м <sup>3</sup>	600	70	139	45

Товчилсон үг: ХА-хулрах агууламж  
 Сорьцын код: 1035240801- Баяжуулах орчин  
 1035240802- Карьерийн орчин  
 1035240803- Кашпийн орчин

- Тайлбар:
- Тухайн сорьц авах, хэмжилт хийх хугацааны цаг агаарын нөхцөл: Агаарын чийгшил 63-70%, агаарын температур 17.2-19.0 градус дулаан, салги зүүн өмнө, зүүний зүүн өмнөсөө 1-4 м/с хурдтай байсан.
  - Агаар дахь хүхэрлэг хий, азотын давхар исэл, нийт тосонхор агууламж агаарын чанарын MNS4585:2016 стандартын 1 удаагийн сорьцын дундаж ХА-аас давсан бохирдсөлгүй байна.

Шинжилгээ гүйцэтгэсэн /Test performed by/ :  
 Химич /Chemist/ : Б.Даваадулам /B.Davaadulam, MSc/  
 Шинжилгээ гүйцэтгэсэн /Test performed by/ :  
 Микробиологич /Microbiologist / : Д.Оюунтуяа /Oyuntuuya D MSc/  
 Хянасан /Approved/ :  
 Лабораторийн эргэлч /Head of laboratory/ : Б.Хуланчин /Khulagchin, B MSc/

ШИНЖИЛГЭЭ ГҮЙЦЭТГЭСЭН  
 БОШЛ-ИЙН АГААРЫН АХЛАХ ШИНЖЭЭЧ - Э.Сайнзаяа, ЧМ  
 ХЯНАСАН  
 БОШЛ-ИЙН ХЯНАЛТЫН ШИНЖЭЭЧ - Э.САЙНЗАЯА  
 БАТАЛГАЖУУЛСАН  
 УОШХ-ИЙН ДАРГА  
 М.ЛИПМАА

Хуудас/ page: 1/1

Сорилтын дүн нь зөвхөн шинжилсэн сорьцонд хэмэвчрэнэ

Сорилтын дүнгийн хуудас нь тусгай хэргийн хуудас юм. /The test result report is applicable to the center.  
 Сорилтын лабораторийн ашигласан тусгай хуудасны хэргийн хуудас юм. It is prohibited to reproduce the results without laboratory authorization/



Байгаль орчин, ногоон хөгжил, аялал жуулчлалын яам  
 ХАРАА-ЕРӨВ ГОЛЫН САВ ГАЗРЫН ЗАХИРГАА

УСНЫ ЧАНАР

Усны эх үүсвэр, хаягдал усны чанарын шинжилгээний тухай мэдээлэл 2024 он

ХАТАНТҮШИГ ТРЕЙД ХХК

/аж ахуйн нэгжийн нэр/

№	Цэвэр усны шинжилгээ				
	Огноо	Дээж авсан цаг	Дээж авсан байгууллага	Шинжилгээ хийсэн байгууллага	Дүгнэлт
1	2024.08.06	Гүний худаг	Хатантүшиг трейд ХХК	УСНЫ ГАЗАР ХЯНАЛТЫН ТӨВ ЛАБОРАТОРИ	шинжилгээний дүн хавсаргав.
2	2024.08.06	Гадаргын ус	Хатантүшиг трейд ХХК	УСНЫ ГАЗАР ХЯНАЛТЫН ТӨВ ЛАБОРАТОРИ	шинжилгээний дүн хавсаргав.
№	Бохир усны шинжилгээ				
	Огноо	Дээж авсан цаг	Дээж авсан байгууллага	Шинжилгээ хийсэн байгууллага	Дүгнэлт
3	2024.08.06	Бохир ус	Хатантүшиг трейд ХХК	УСНЫ ГАЗАР ХЯНАЛТЫН ТӨВ ЛАБОРАТОРИ	шинжилгээний дүн хавсаргав.

Үзүүлэлт гэрээсэн:  
 Гүйцэтгэх захирал: /Х.Мөнхцэцэг/

Хулээн авсан:  
 ХЕГСГЗ-ын мэргэжилтэн: .....



**2.10 БОМТ, ТҮҮНИЙ ХЭРЭГЖИЛТИЙГ ОРОЛЦОГЧ, СОНИРХОГЧ ТАЛУУДАД ТАЙЛАГНАХ, ХЭЛЭЛЦҮҮЛЭХ ХУВААРЬ:**

**Хүснэгт 3 Олон нийтэд тайлагнах хуваарь**

БОМТ ХЭРЭГЖИЛТИЙГ ТАЙЛАГНАХ, ХЭЛЭЛЦҮҮЛЭХ БАЙГУУЛЛАГУУД	ТАЙЛАГНАХ, ХЭЛЭЛЦҮҮЛЭХ ХЭЛБЭР	ТӨЛӨВЛӨГӨӨНИЙ БИЕЛЭЛТ	ЗОХИОН БАЙГУУЛАХ ГАЗАР
Бүх шатны Засаг дарга, байгаль орчны хяналтын улсын байцаагч нар	БО-ны байцаагч нарт газар дээр нь тайлагнан, нөхөн сэргээлт хийгдсэн байдлыг тайлагнан, дүгнүүлэн акт үйлдүүлж ажилласан болно.	Зохих хугацаанд нь тайлагнан, хэлэлцүүлэхээр ажиллаж байгаа болно.	Төсөл хэрэгжиж буй талбай дээр
Дархан-Уул аймгийн БОГ-т	БОМТайлан хүргүүлэн хянуулах шатанд явж байна.		Төслийн талбай, уурхай
БОАЖЯ-ны ХБОБНУГ-т	Тайлан, төлөвлөгөөг цаасан хэлбэрээр болон Файл хэлбэрээр хүргүүлэн батлуулахыг зорин ажиллаж байна.		УБ хот

**ХАВСРАЛТУУД**



МОНГОЛ УЛСЫН  
ЗАСГИЙН ГАЗАР

ЗАСГИЙН ГАЗРЫН  
ХЭРЭГЖҮҮЛЭГЧ АГЕНТЛАГ  
УСНЫ ГАЗАР

**ХЯНАЛТЫН ТӨВ ЛАБОРАТОРИ**  
/Central inspection laboratory/

Улаанбаатар хот, Баянгол дүүрэг, 2-хороо,  
Чингүнжавын гудамж Утас: 70180075

**ИТГЭМЖЛЭГДСЭН ЛАБОРАТОРИЙН  
СОРИЛТЫН ДҮНГИЙН ХУУДАС**  
/ Test result of accredited laboratory /



TL 092  
MNS ISO 17025

Захиалагчийн нэр / Customer name /: "Хатан түшиг трейд"ХХК

Шинжилгээний тодорхойлолт /Analysis type/	Дээжний дугаар /Test number/	Дээжний хаяг, байршил /Sample location/	Уст цэгийн төрөл /Type of water/	
Цэвэр усны хими	962	Дархан-Уул аймаг, Шарын гол сум, Шаазгайт, Жалга 1,2 Дээж-2, Голын ус	Гадаргын ус	-

Дээжний хэмжээ /Quantity of sample/	Дээж хүлээн авсан огноо /Receiving date/	Шинжилсэн огноо /Analyzing date/	Хэвлэсэн огноо /Printed date/	Техникийн шаардлага /Technical requirements/
1.5л/1.5л	2024.08.02	2024.08.07	2024.08.09	<b>MNS 4586:98</b>

№	Үзүүлэлт /Parameters/	Шинжлэх аргын стандарт /Test method/	Зөвшөөрөгдөх дээд хэмжээ /Technical specification/	Үр дүн / Test result/
1	pH-Усны орчин /Hydrogen ions/	MNS ISO 10523-2001	6.5-8.5	7.78
2	Цахилгаан дамжуулах чанар, мСм/см /Electrical conductivity/	MNS ISO 7888:1999	-	0.35
3	Карбонат, (CO <sup>3-</sup> ) мг/л /Carbonate ion, mg/L	MNS ISO 9963-1:2005	-	0.00
4	Гидрокарбонат, (HCO <sup>3-</sup> ) мг/л /Hydrocarbon ion, mg/L/	MNS ISO 9963-1:2005	-	225.70
5	Ерөнхий хатуулаг, мг-экв/л /Total hardness, mg-eq/L/	MNS ISO 6059:2005	-	3.28
6	Кальци, (Ca <sup>2+</sup> ) мг/л /Calcium ion, mg/L/	MNS 1097:2023	-	46.49
7	Магни, (Mg <sup>2+</sup> ) мг/л /Magnesium ion, mg/	MNS 1097:2023	-	11.67
8	Хлорид, (Cl <sup>-</sup> ) мг/л /Chloride ion, mg/L/	MNS ISO 9297:2005	<300.0	7.09
9	Хуурай үлдэгдэл, мг/л /TDS, mg/L/	MNS 4423:1997	-	298.00
10	Сульфат, (SO <sup>4-2</sup> ) мг/л /Sulfate ion, mg/L/	MNS 6271:2011	<100.0	12.20
11	Нитрат, (NO <sup>3-</sup> ) мгN/л /Nitrate ion, mgN/L/	MNS ISO 7890-3:2001	<9.0	0.65
12	Нитрит, (NO <sup>2-</sup> ) мгN/л /Nitrite ion, mgN/L	MNS 4431-2005	<0.02	0.00
13	Аммони, (NH <sup>4+</sup> ) мгN/л /Ammonia ion, mgN/L/	MNS 1097:2023	<0.5	0.40
14	Төмөр, (Fe <sup>3+</sup> ) мг/л /Ferrium ion, mg/L/	MNS 4430:2005	-	0.14
15	Натри +Кали, (Na <sup>+</sup> , K <sup>+</sup> ) /Sodium+Potassium ion, mg/L/	MNS 1097:2023	-	21.20

Шинжилгээ гүйцэтгэсэн /Test performed by/:

Химич /Chemist/:

Ө.Энхбаясгалан /Enkhbayasgalan. U MSc/

Хянасан /Approved/:

Лабораторийн эрхлэгч /Head of laboratory/:

Б.Хулагчин /Knutagchin. B MSc/

Хуудас/ page: 1/1



МОНГОЛ УЛСЫН  
ЗАСГИЙН ГАЗАР

ЗАСГИЙН ГАЗРЫН  
ХЭРЭГЖҮҮЛЭГЧ АГЕНТЛАГ  
УСНЫ ГАЗАР

**ХЯНАЛТЫН ТӨВ ЛАБОРАТОРИ**  
*/Central inspection laboratory/*

Улаанбаатар хот, Баянгол дүүрэг, 2-хороо,  
Чингүнжавын гудамж Утас: 70160075

**ИТГЭМЖЛЭГДСЭН ЛАБОРАТОРИЙН  
СОРИЛТЫН ДҮНГИЙН ХУУДАС**  
*/ Test result of accredited laboratory /*



TL 092  
MNS ISO 17025

Захиалагчийн нэр / Customer name /: "Хатан түшиг трейд"ХХК

Шинжилгээний тодорхойлолт <i>/Analysis type/</i>	Дээжний дугаар <i>/Test number/</i>	Дээжний хаяг, байршил <i>/Sample location/</i>	Уст цэгийн төрөл <i>/Type of water/</i>	
Цэвэр усны хими	961	Дархан-Уул аймаг, Шарын гол сум, Шаазгайт, Жалга 1,2 Дээж-1, Ундны ус	Гүний худаг	-

Дээжний хэмжээ <i>/Quantity of sample/</i>	Дээж хүлээн авсан огноо <i>/Receiving date/</i>	Шинжилсэн огноо <i>/Analyzing date/</i>	Хэвлэсэн огноо <i>/Printed date/</i>	Техникийн шаардлага <i>/Technical requirements/</i>
1.5л/1.5л	2024.08.02	2024.08.07	2024.08.09	MNS 0900:2018

№	Үзүүлэлт <i>/Parameters/</i>	Шинжлэх аргын стандарт <i>/Test method/</i>	Зөвшөөрөгдөх дээд хэмжээ <i>/Technical specification/</i>	Үр дүн <i>/ Test result/</i>
1	pH-Усны орчин <i>/Hydrogen ions/</i>	MNS ISO 10523-2001	6.5-8.5	6.99
2	Цахилгаан дамжуулах чанар, мСм/см <i>/Electrical conductivity/</i>	MNS ISO 7888:1999	<1.0	0.46
3	Карбонат, (CO <sup>3-</sup> ) мг/л <i>/Carbonate ion, mg/L</i>	MNS ISO 9963-1:2005	-	0.00
4	Гидрокарбонат, (HCO <sub>3</sub> <sup>-</sup> ) мг/л <i>/Hydrocarbon ion, mg/L</i>	MNS ISO 9963-1:2005	-	292.80
5	Ерөнхий хатуулаг, мг-экв/л <i>/Total hardness, mg-eq/L</i>	MNS ISO 6059:2005	<7.0	4.20
6	Кальци, (Ca <sup>2+</sup> ) мг/л <i>/Calcium ion, mg/L</i>	MNS 1097:2023	<100.0	58.12
7	Магни, (Mg <sup>2+</sup> ) мг/л <i>/Magnesium ion, mg/</i>	MNS 1097:2023	<30.0	15.81
8	Хлорид, (Cl <sup>-</sup> ) мг/л <i>/Chloride ion, mg/L</i>	MNS ISO 9297:2005	<350.0	9.93
9	Хуурай үлдэгдэл, мг/л <i>/TDS, mg/L</i>	MNS 4423:1997	<1000.0	381.00
10	Сульфат, (SO <sub>4</sub> <sup>2-</sup> ) мг/л <i>/Sulfate ion, mg/L</i>	MNS 6271:2011	<500.0	17.74
11	Нитрат, (NO <sub>3</sub> <sup>-</sup> ) мг/л <i>/Nitrate ion, mg/L</i>	MNS ISO 7890-3:2001	<50.0	7.52
12	Нитрит, (NO <sub>2</sub> <sup>-</sup> ) мг/л <i>/Nitrite ion, mg/L</i>	MNS 4431-2005	<1.0	0.00
13	Аммони, (NH <sub>4</sub> <sup>+</sup> ) мг/л <i>/Ammonia ion, mg/L</i>	MNS 1097:2023	<1.5	0.05
14	Төмөр, (Fe <sup>3+</sup> ) мг/л <i>/Ferrum ion, mg/L</i>	MNS 4430:2005	<0.3	0.08
15	Натри +Кали, (Na <sup>+</sup> , K <sup>+</sup> ) <i>/Sodium+Potassium ion, mg/L</i>	MNS 1097:2023	<200	31.50

Шинжилгээ гүйцэтгэсэн /Test performed by/:

Химич /Chemist/:

Ө.Энхбаясгалан /Enkhbayasgalan. U MSc/

Хянасан /Approved/:

Лабораторийн эрхлэгч /Head of laboratory/:

Б.Хулагчин /Khulagchin. B MSc/

Хуудас/ page: 1/1



ЗАСГИЙН ГАЗРЫН  
ХЭРЭГЖҮҮЛЭГЧ АГЕНТЛАГ  
УСНЫ ГАЗАР

**ХЯНАЛТЫН ТӨВ ЛАБОРАТОРИ**  
*/Central inspection laboratory/*

Улаанбаатар хот, Баянгол дүүрэг, 2-хороо,  
Чингүнжавын гудамж Утас 70180075

**ИТГЭМЖЛЭГДСЭН ЛАБОРАТОРИЙН  
СОРИЛТЫН ДҮНГИЙН ХУУДАС**  
*/Test result of accredited laboratory/*



**TL 092**  
**MNS ISO 17025**

Захиалагчийн нэр /Customer name/: "Хатан түшиг трейд" ХХК

Шинжилгээний тодорхойлолт <i>/Analysis type/</i>	Дээжний дугаар <i>/Sample number/</i>	Дээжний хаяг, байршил <i>/Sample location/</i>	Уст цэгийн төрөл <i>/Type of water/</i>	
Бохир усны хими/ микробиологи	№ 963	Дархан-Уул аймаг, Шарын гол сум Шаазгайт, Жалга 1,2 Дээж 3 Хаягдлын сангийн ус	Бохир ус	-

Дээжний хэмжээ <i>/Quantity of sample/</i>	Дээж хүлээн авсан огноо <i>/Receiving date/</i>	Шинжилсэн огноо <i>/Analyzing date/</i>	Хэвлэсэн огноо <i>/Printed date/</i>	Техникийн шаардлага <i>/Technical requirements/</i>
1.5л / 1.5L /	2024.08.02	2024.08.05-08.06	2024.08.06	<b>MNS 4943:2015</b>

№	Үзүүлэлт <i>/Parameters/</i>	Шинжлэх аргын стандарт <i>/Test method/</i>	Зөвшөөрөгдөх дээд хэмжээ <i>/Technical specification/</i>	Үр дүн <i>/Test result/</i>
1	pH-Усны орчин <i>/Hydrogen ions, mg/l /</i>	MNS ISO 10523-2001	6.0-9.0	8.79
2	Аммони, (NH <sup>4+</sup> ) мгN/л <i>/Ammonia, mgN/l /</i>	MNS ISO 4428:1997	-	1.21
3	Хлорид, Cl <sup>-</sup> , мг/л <i>/Chloride Cl<sup>-</sup> mg/l /</i>	MNS ISO 9297: 2007	-	35.40
4	Сульфат (SO <sub>4</sub> ) <sup>2-</sup> мг/л <i>/ Sulfate, mg/l /</i>	MNS ISO 6271:2011	-	17.63
5	Умбуур бодис, мг/л <i>/TSS, mg/L /</i>	MNS ISO 11923:2001	<30.0	7.00
6	Химийн хэрэгцээт хүчилтөрөгч, (ХХХ), мг/л / COD, mg/l /	ХТЛ-САЗ-4/02	<50.0	<b>118.00</b>
7	Биохимийн хэрэгцээт хүчилтөрөгч, (БХХ), мг/л / BOD, mg/l /	ХТЛ-САЗ-4/01	<20.0	<b>43.70</b>
8	Нитрит (NO <sub>2</sub> ), мгN/л <i>/ Nitrite, mgN/l /</i>	MNS ISO 4431:2005	-	0.00
9	Нитрат (NO <sub>3</sub> ), мгN/л <i>/ Nitrate, mgN/l /</i>	MNS ISO 7890-3:2001	-	0.01
10	Гэдэсний бүлгийн эмгэг төрөгч 1 мл-т	MNS 5668:2006	илрэхгүй	<b>Илэрсэн</b>

Шинжилгээ гүйцэтгэсэн /Test performed by/:

Химич /Chemist/

Б. Даваадулам / B.Davaadulam. MSc/

Шинжилгээ гүйцэтгэсэн /Test performed by/:

Микробиологич / Microbiologist /

Д. Оюунтуяа / Oyuntuya.D MSc/

Хянасан /Approved/:

Лабораторийн эрхлэгч / Head of laboratory/

Б. Хулагчин / Khulagchin.B MSc/

Хуудас/ page: 1/1



ДАРХАН-УУЛ АЙМГИЙН  
УС ЦАГ УУР ОРЧНЫ ШИНЖИЛГЭЭНИЙ ТӨВ  
БАЙГАЛЬ ОРЧНЫ ШИНЖИЛГЭЭНИЙ  
ЛАБОРАТОРИ



Дархан сум. 5 дугаар баг.УЦУОШТ-ийн байр

Утас: 7037-3783, 70374161

E-mail: [darkhan-tsaguur@yahoo.com](mailto:darkhan-tsaguur@yahoo.com)

ЛАБОРАТОРИЙН СОРИЛТЫН ТАЙЛАН

Дугаар он/№ : 2024/25  
Сорьц ирүүлсэн газрын нэр, хаяг, утас : “ХАТАН ТҮШИГ ТРЕЙД” ХХК  
Сорьц авсан хүний нэр, албан тушаал : Э.Сайнзаяа, БОШЛ-ийн хяналтын шинжээч, ЧМ  
Сорьцын тоо, төрөл : 3 цэг, агаарын бохирдлын шинжилгээ  
Сорьц авсан огноо : 2024.08.30  
Шинжилсэн огноо : 2024.09.02  
Хуудасны тоо : 1/1

№	Шинжилгээний аргачлал	Агаарын шинжилгээний үзүүлэлт	Хэмжих нэгж	MNS4585: 2016 1 удаагийн сорьцын ХА	Хэмжилт хийсэн цэг		
					1035240801	1035240802	1035240803
					20 минутын дундаж агууламж		
1	MNS 0017-2-5-12:2021	Хүхэрлэг хий /SO <sub>2</sub> /	мкг/м <sup>3</sup>	450	18	15	10
2	MNS 0017-2-5-11:2021	Азотын давхар исэл /NO <sub>2</sub> /	мкг/м <sup>3</sup>	200	39	74	30
3	MNS4048-88	Нийт тоосонцор /20 мин/	мкг/м <sup>3</sup>	500	70	139	45

Товчилсон үг: ХА-хүлцэх агууламж

Сорьцын код: 1035240801- Баяжуулах орчин  
1035240802- Карьерийн орчин  
1035240803- Кемпийн орчин

Тайлбар:

- Тухайн сорьц авах, хэмжилт хийх хугацааны цаг агаарын нөхцөл: Агаарын чийгшил 63-70%, агаарын температур 17.2-19.0 градус дулаан, салхи зүүн өмнө, зүүний зүүн өмнөөсөө 1-4 м/с хурдтай байсан.
- Агаар дахь хүхэрлэг хий, азотын давхар исэл, нийт тоосны агууламж агаарын чанарын MNS4585:2016 стандартын 1 удаагийн сорьцын дундаж ХА-аас давсан бохирдолгүй байна.

ШИНЖИЛГЭЭ ГҮЙЦЭТГЭСЭН:

БОШЛ-ИЙН АГААРЫН АХЛАХ ШИНЖЭЭЧ

ХЯНАСАН:

БОШЛ-ИЙН ХЯНАЛТЫН ШИНЖЭЭЧ, ЧМ

БАТАЛГААЖУУЛСАН:

УОШХ-ИЙН ДАРГА

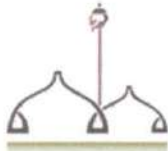


Б.ҮҮРИЙНТУЯА

Э.САЙНЗАЯА

М.АЛИМАА

Сорилтын дүн нь зөвхөн шинжилсэн сорьцонд хамаарна



## ХӨРС СУДЛАЛЫН ЛАБОРАТОРИ

**ИНЖЕНЕР ГЕОДЕЗИ ХХК**  
Утас/Факс 77278899, 77288899  
E-mail: soil\_lab@geo-mongol.mn

Дугаар: 24/1464

Дээж авсан огноо: 2024 он 08 сарын 02

Шинжилгээ хийсэн огноо: 2024 он 08 сарын 05-06

Дээж авсан газрын нэр: Дархан-Уул аймаг, Шарын гол сум, Шаазгайт, Жалга 1,2

Координат: -

Дээж шинжлүүлсэн байгууллага, хувь хүн: "Хатантүшиг Трейд"ХХК

Харилцах утас: 99643246

### Хөрсний химийн задлан шинжилгээний дүн

№	Лаб №	Дээжний нэр	Гүн, см	рН	Давс, %	ЦДЧ, dsm	Ялзмаг, %	CaCO <sub>2</sub> , %	Шингээгдсэн сууриуд мг-экв/100 гр		Шим тэжээлийн элементүүд мг/ 100 гр	
									Ca	Mg	P <sub>2</sub> O <sub>5</sub>	K <sub>2</sub> O
0	1	2	3	4	5	6	7	8	10	11	12	13
1	24/3763	Зүсэлт-1,2	-	9.33	0.04	0.098	0.34	1.15	12.0	7.0	3.3	17

### Хөрсний механик бүрэлдэхүүн

№	Лаб №	Дээжний нэр	Гүн, см	Механик ширхэгүүд %, ширхэгийн хэмжээ, мм						
				1-0.25	0.25-0.05	0.05-0.01	0.01-0.005	0.005-0.001	<0.001	<0.01
1	24/3763	Зүсэлт-1,2	-	24.4	28.5	21.9	4.3	15.1	5.9	25.3

### Хөрсний хүнд металл

№	Лаб №	Дээжний нэр	Гүн, см	Хүнд металл мг/кг					
				Ni /Никель/	Cd /Кадми/	Pb /Хар тугалга/	Cu /Зэс/	Zn /Цайр/	Cr /Хром/
1	24/3763	Зүсэлт-1,2	-	56.68	ND	1.56	20.96	156.61	96.74
Хүлцэх агууламж /MNS 5850:2019/				150,0	3,0	100,0	100,0	300,0	150,0
Хортгой агууламж /MNS 5850:2019/				1000,0	10,0	500,0	500,0	600,0	400,0
Аюултай агууламж /MNS 5850:2019/				1800,0	20,0	1200,0	1000,0	1000,0	1500,0
Элементүүдийн зөвшөөрөгдөх дээд хэмжээ стандарт				/MNS 5850:2019/					

\*ND-not detect

Жич: Энэхүү шинжилгээний хариу нь тухайн цэгийн дээжинд хамаарах ба хуулбарлан хэрэглэхийг хориглоно.

Шинжилгээ хийсэн арга стандарт:

(MNS 3310:1991, MNS ISO 10390:2001, MNS 6824:2020, MNS ISO 11466:2007)

Лабораторийн эрхлэгч:  Я.Болдбаатар /MS.c/

Задлан шинжээч:  С.Ганцэцэг



**Шилжүүлгийн мэдээлэл/Transaction information**

Журналын/Journal No: 000839554473

Системийн огноо/System Date: 2024.08.20 18:18:34

Дт/From	Дансны/Картын дугаар Account/Card number	Нэр/Name	Дүн/Amount	Ханш/Rate
	5720545734	ХАТАНТҮШИГ ТРЕЙД ХХК	7,500,000.00 MNT	1.00
/ Долоон сая таван зуун мянган төгрөг /				
Кт/To	Банкны дугаар/Branch No	Банкны нэр Bank Name		
	34	Төрийн банк		
	Дансны/Картын дугаар Account/Card number	Нэр/Name		
	140801873061	БАТБАДРАХ ДЭЛГЭР	7,500,000.00 MNT	1.00

Гүйлгээний утга/Transaction description:

ЕВ-Хатантүшиг трейд 2839385 Дүйцүүлэн мод тарилтад

**Харилцагч танд баярлалаа./Thank you to our customers**

Гүйлгээний баримтыг баталгаажуулсан/Transaction statement verified:

Салбар, тооцооны төв/Branch, sub-branch:

Гарын үсэг/Signature:

Тамга/Stamp:



\_\_\_\_ Он/Year (YYYY) \_\_\_\_ Cap/Month (MM) \_\_\_\_ Өдөр/Day (DD)

Шилжүүлгийн мэдээлэл/Transaction information

Журналын/Journal No: 000877407299

Системийн огноо/System Date: 2024.09.25 10:13:25

Дт/From	Дансны/Картын дугаар Account/Card number	Нэр/Name	Дүн/Amount	Ханш/Rate
	5720545734	ХАТАНТҮШИГ ТРЕЙД ХХК	12,500,000.00 MNT	1.00
/ Арван хоёр сая таван зуун мянган төгрөг /				
Кт/To	Банкны дугаар/Branch No	Банкны нэр Bank Name		
	34	Төрийн банк		
	Дансны/Картын дугаар Account/Card number	Нэр/Name		
	140801873061	БАТБАДРАХ ДЭЛГЭР	12,500,000.00 MNT	1.00

Гүйлгээний утга/Transaction description:  
ЕВ-Хатантүшиг трейд Дүйцүүлэн мод тарилтад

Харилцагч танд баярлалаа./Thank you to our customers

Гүйлгээний баримтыг баталгаажуулсан/Transaction statement verified:

Салбар, тооцооны төв/Branch, sub-branch:

Гарын үсэг/Signature:

Тамга/Stamp:

\_\_\_\_\_ Он/Year (YYYY) \_\_\_\_\_ Сар/Month (MM) \_\_\_\_\_ Өдөр/Day (DD)

ОН/УУУУ      САР/ММ      ӨДӨР/DD  
 2024      07      04

**Хүлээн авагчийн/Recipient's Information**


Гүйцэтгэх огноо / Value Date:

Дансны № эсвэл IBAN / Account № or IBAN:		Нэр (Байгууллага эсвэл иргэн) / Name of organization or individual:		Банкны нэр / Bank name:	
100900013406		БД НӨХӨН СЭРГЭЭХ БАТАЛГАА		Төрийн Сан	
Валют / Currency:	Дүн Тоогоор / Amount:	Дүн үсгээр / Amount in words:			
MNT	*15,000,000.00*	*Арван таван сая төгрөг*			
Шилжүүлгийн утга / Description:				Шилжүүлгийн дараалал / Transaction queue:	
2839385 - НСБАРЫЦАА 2024 ОН					

**Шилжүүлэгчийн / Sender's Information**

Дансны № эсвэл IBAN / Account № or IBAN:		Нэр (Байгууллага эсвэл иргэн) / Name of organization or individual:	
5720545734		ХАТАНҮШИГ ТРЕЙД	
Валют / Currency:	Дүн Тоогоор / Amount:	Дүн үсгээр / Amount in words:	
MNT	*15,000,000.00*	*Арван таван сая төгрөг*	

**Хүлээн авагчийн / Receiver's Information**

IBAN:		Нэр (Байгууллага эсвэл иргэн) / Name of organization or individual:		Банкны нэр / Bank name:	
100900013406		БД НӨХӨН СЭРГЭЭХ БАТАЛГАА		Төрийн Сан	
<b>Шилжүүлэгчийн болон шилжүүлгийн мэдээлэл / Sender and transaction's information:</b>					
Дансны № эсвэл IBAN / Account № or IBAN:		Валют / Currency:		Мөнгөндүн / Amount:	
5720545734		MNT		15,000,000.00	
Шилжүүлгийн утга / Description:				Гарын үсэг, тамга / Signature, stamp:	
ХАТАНҮШИГ ТРЕЙД					

Энэхүү баримтад бичигдсэн бүх мэдээлэл нь үнэн зөв болохыг дор гаргал үзэг бүрэн илэрхийлж баталгаажуулж байгаа бөгөөд ялгавар хуулийн хариуцлагыг хүлээхээ үүгээр хүлээн зөвшөөрч байна.  
 By signing in this form, I confirm the accuracy of the information provided here and agree to accept any legal responsibility.

**Банкны тэмдэглэл/For Bank use only**

Хураамж/Fee amount:	Журнал №/Journal No:	Гарын үсэг/Signature:	Банкны ажилтан №/Bank staff No:	Огноо / Date:	Шилжүүлэгчийн галаврын дугаар / Sender ID:
500	32499878		23402	2024/07/04	ХЯ 44061666824525361

ОН/УУУУ      САР/ММ      ӨДӨР/ДД  
 2024      09      03

Гүйцэтгэх огноо / Value Date:

**Хүлээн авагчийн / Recipient's Information**

Дансны № эсвэл IBAN / Account № or IBAN: 100190000944		Нэр (Байгууллага эсвэл иргэн) / Name of organization or individual: Да.Ус ашигласны төлбөр	Банкны нэр / Bank name: Төрийн Сан
Валют / Currency: MNT	Дүн Тоогоор / Amount: *44,620,827.00*	Дүн үсгээр / Amount In words: *дөчин дөрвөн сая зургаан зуун хорин мянга найман зуун хорин долоон төгрөг*	
Шилжүүлгийн утга / Description: ХААНТВИГ ТРЕЙД ХХК УС АШИГЛАСАНТӨЛБӨР		Шилжүүлгийн дараалал / Transaction queue:	

**Шилжүүлэгчийн / Sender's Information**

Дансны № эсвэл IBAN / Account № or IBAN: MNT *44,620,827.00*		Нэр (Байгууллага эсвэл иргэн) / Name of organization or individual: ХААНТВИГ ТРЕЙД	
Валют / Currency: MNT	Дүн Тоогоор / Amount: *44,620,827.00*	Дүн үсгээр / Amount In words: *дөчин дөрвөн сая зургаан зуун хорин мянга найман зуун хорин долоон төгрөг*	

**Хүлээн авагчийн / Receiver's Information**

IBAN: 100190000944	Нэр (Байгууллага эсвэл иргэн) / Name of organization or individual: Да.Ус ашигласны төлбөр	Банкны нэр / Bank name: Төрийн Сан
Шилжүүлэгчийн болон шилжүүлгийн мэдээлэл / Sender and transaction's Information:		
Дансны № эсвэл IBAN / Account № or IBAN: 5780545434	Валют / Currency: MNT	Мөнгөн дүн / Amount: 44,620,827.00
Шилжүүлгийн утга / Description: УС АШИГЛАСНЫ ТӨЛБӨР		Гарын үсэг, тамга / Signature stamp: ТТГЭРЭЭНИЙ ТӨЛБӨР

Энэхүү баримтад бичигдсэн бүх мэдээлэл нь үнэн зөв болохыг дор гарын үсэг зурснаар баталгаажуулж байгаа бөгөөд аливаа хуулийн хариуцлагыг хүлээн зөвшөөрж, гүйцэтгэхэд зөвшөөрж байна.  
 By signing in this form, I confirm the accuracy of the information provided here and agree to accept any legal responsibility.

Банкны тэмдэглэл / For Bank use only	33733244	23605	2024/09/03	ТТ32698	2880385	19746
Хураамж / Fee amount:	Журнал № / Journal №:	Гарын үсэг / Signature:	Банкны ажилтан № / Bank staff №:	Огноо / Date:	Шилжүүлэгчийн регистрийн дугаар / Customer ID:	
					*974011662	

БАТЛАВ:  
ЗАСАГ ДАРГЫН ОРЛОГЧ

Н.БАТТУЛГА



### Хог тээвэр үйлчилгээний гэрээ

Монгол Улсын Засаг захиргаа нутаг дэвсгэрийн нэгж, түүний удирдлагын тухай хуулийн 20 дугаар зүйлийн 20.1.16, 22 дугаар зүйлийн 22.1.15 дахь заалт, Хог хаягдлын тухай хуулийн 9 дүгээр 9.4 дэх заалт, 10 дугаар зүйлийн 10.2, Зөрчлийн тухай хуулийн 9 дүгээр зүйлийн 9.2, 10 дугаар зүйлийн 10.3, 10.4 дэх заалтын дагуу хог хаягдлаас хүний эрүүл мэнд, байгаль орчинд үзүүлэх сөрөг нөлөөллийг бууруулах, түүнээс урьдчилан сэргийлэх, хог хаягдлыг цэвэрлэх үйл ажиллагаанд иргэн, аж ахуйн нэгж, байгууллагыг татан оролцуулах зорилгоор / цаашид гэрээ гэх/ нэг талаас 2839385 ..... регистририйн дугаартай "Тамгын шүүх ХХК" эрхлэгч А. Ундрах ..... нөгөө талаас ЗДТГ-ыг төлөөлж Хот тохижилт хэсгийн даргын ажилтай Б.Саран нар харилцан тохиролцож энэхүү гэрээг дараах нөхцөлөөр байгуулав.

### Нэг. Ерөнхий зүйл

1.1 Хог хаягдлын тухай хуулийн хэрэгжилтийг хангах, хуульд заасан иргэн, аж ахуйн нэгж, байгууллагын эрх, үүргийн хэрэгжилтэд хяналт тавьж, сумын хөгжил дэвшил, өнгө үзэмжийг сайжруулахад дэмжлэг үзүүлж хамтран ажиллахад гэрээний зорилго оршино.

1.2 Энэхүү гэрээ нь 2024 оны 04 сарын 30 ны өдрөөс эхлэн 1 жилийн хугацаанд мөрдөгдөнө.

1.3 Гэрээний хугацааг албан ёсоор хүсэлт гарган цуцлаагүй тохиолдолд цаашид жил бүр сунгагдсанд тооцно.

### Хоёр. Оролцогч талуудын үүрэг

#### 2.1. Шарын гол сумын Засаг даргын Тамгын газрын хүлээх үүрэг:

2.1.1. Сар бүр хог хаягдал тээвэрлэх бөгөөд сумын ИТХ-ын 2019 оны 01 дүгээр сарын 21-ний өдрийн 39 дүгээр тогтоолоор батлагдсан үнэ тарифаар хураамжийг төлүүлэх.

2.1.2. Холбогдох хууль тогтоомжийн дагуу хяналт тавьж, холбогдох мэдээллээр хангаж аиууллах

2.1.3. Гэрээний үүргээ тогтмол биелүүлсэн тохиолдолд сум орон нутгийн зүгээс аж ахуй ажиллагаанд нь дэмжлэг үзүүлэх.

#### 2.2. Аж ахуй нэгж хүлээх үүрэг:

2.2.1. Гэрээний үүргээ биелүүлж ажиллах

2.2.2. Хог хаягдал үйлчилгээний хураамжийг сар бүр дансаар тогтоосон хугацаанд нь төлөх.

2.2.3. Тогтоосон цэгт хогоо хаяж, эрүүл ахуйн шаардлага ханган ажиллах.

2.2.4. Үйлдвэрийн талбай болон гадаа орчин ил задгай хог хаяхгүй байх.

2.2.5. Өөрсдийн эзэмшил газрын орчин тойрон 50 метрийн зайд цас болон талбайн хог хаягдалыг тогтмол цэвэрлэгээ хийж цэвэр үзэмжтэй хоггүй байлгах.

2.2.6.Орчинд мод бут тарьж цэцгийн мандалтай болж тэдний ургах нөхцөлийг бүрдүүлэх усалгаа хийх.

2.2.7.Гадаад орчин бохирдуулахгүй байх тавьсан шаардалагыг хугацаанд нь биелүүлж зөрчлийг бүрэн арилгах.

2.2.8.Нийтийг хамарсан цэвэрлэгээ, иргэдийн бүлгээс зохион байгуулсан үйл ажиллагаанд оролцох

2.2.9.Хог хаягдлыг бууруулах, ангилах, дахин ашиглах, зүй зохистой хаях дадал зуршлыг хэвшүүлэх;

2.2.10.Барилга барих, буулгах, засварлах үйл ажиллагаанаас гарах хог хаягдлыг цуглуулах, тээвэрлэх, дахин боловсруулах, устгах, булшлах эрх бүхий иргэн, аж ахуйн нэгж, байгууллагад шилжүүлж, үйлчилгээний хөлсийг хариуцах;

2.2.11.Хог хаягдлын улмаас хүний эрүүл мэнд, байгаль орчинд хохирол учруулсан, учруулж болзошгүй байдал бий болсон тохиолдолд тухайн шатны засаг дарга болон онцгой байдал, цагдаа, эрүүл мэндийн байгууллагад мэдэгдэх;

2.2.12.Аж ахуйн нэгж, байгууллага нь байгууллагын ажилтнуудад хог хаягдлын менежментийн талаар сургалт зохион байгуулж, зохих мэдлэгийг эзэмшүүлэх, дадал зуршлыг хэвшүүлэх;

2.2.13.аж ахуйн нэгж, байгууллага нь хүний эрүүл мэнд, байгаль орчинд хог хаягдлаас үзүүлэх нөлөөллийг бууруулах шаардлагатай арга хэмжээг авах, аюулгүй ажиллагааг хангах.

### **2.3.Иргэн, аж ахуйн нэгж, байгууллагад хог хаягдалтай холбоотой дараахь үйл ажиллагааг хориглоно:**

2.3.1.Хог хаягдлыг дэд бүтцийн шугам хоолойд хаях

2.3.2.Нийтийн эдэлбэр газар, ногоон бүс, үерийн далан сувагт хог хаягдал хаях;

2.3.3.Хог хаягдлыг ил задгай шатаах

2.3.4.Гэрийн болон нам даралтын зууханд нийлэг материалтай хог хаягдлыг шатаах;

2.3.5.Хог хаягдлыг хогийн сав болон тогтоосон цэгээс бусад газарт хаях;

2.3.6.Аж ахуйн нэгж, байгууллага нь хөрс бохирдуулагч жорлон байгуулах;

### **Гурав. Маргаан шийдвэрлэх журам**

3.1 Талууд энэхүү гэрээ болон түүнтэй холбогдуулан гарах бүхий л маргаантай асуудал саналын зөрүүг харилцан хэлэлцэх замаар шийдвэрлэнэ.

3.2 Хэрэв талууд маргааныг шийдвэрлэж чадаагүй тохиолдолд монгол улсын хууль тогтоомжийн дагуу маргааныг шүүхээр шийдвэрлүүлнэ.

3.3 Шүүхийн шийдвэр эцсийн шийдвэр бөгөөд 2 тал заавал биелүүлнэ.



### Дөрөв. Бусад нөхцөл

4.1 Энэ гэрээнд оруулах нэмэлт өөрчлөлт нь бичгээр үйлдэгдэж талууд гарын үсэг зурснаар хүчин төгөлдөр болно.

4.2 Аль тал нь энэхүү гэрээгээр хүлээсэн эрх үүргээ нөгөө талын бичгээр өгсөн зөвшөөрөлгүйгээр гуравдагч итгээдэд шилжүүлэхгүй.

4.3 Хүлээсэн үүргээ биелүүлээгүй тохиолдолд зөрчийн тухай хуулийн 6 дугаар зүйлийн 6.1 дүгээр зүйлийн холбогдох заалт болон бусад холбогдох хууль тогтоомжийн дагуу арга хэмжээ авч хариуцлага хүлээлгэнэ.

Улаанбаатар хот  
 Гүйцэтгүүлэгч:  
*Самантүшиг* *ТРЕЙД ХХК* эрхлэгч  
*Б. Саран*  
 Утас 99406320  
 ХАТАНТҮШИГ ТРЕЙД ХХК  
 ТТ32698 ± 2039385

Талуудын хаяг:

Гүйцэтгэгч:  
 Засаг даргын тамгын газрын  
 Хот тохижилт хэсгийн ахлагч  
 Б.Саран ( *Б. Саран* )  
 Утас 99406320

БАТЛАВ  
ДАРХАН-УУЛ АЙМГИЙН  
ШАРЫН ГОЛ СУМЫН ЗАСАГ  
ДАРГА Г. Б. ХАМСҮРЭН  
2024 оны 07 сарын 07

УЛААНБААТАР ХОТ  
БАТЛАВ  
“ХАТАНТҮШИГ ТРЕЙД”  
ХХК-ИЙН ЗАХИРАЛ  
Х.УНДРАХ  
2024 оны 07 сарын 07

**ШАРЫН ГОЛ СУМ, “ХАТАНТҮШИГ ТРЕЙД” ХХК-ТАЙ  
НИЙГМИЙН ХАРИУЦЛАГЫН ТАЛААР  
ХАМТРАН АЖИЛЛАХ ГЭРЭЭ**

2024.07.07

№02

Шарын гол

**НЭГ: ЕРӨНХИЙ ЗҮЙЛ**

Монгол Улсын Үндсэн хууль, Засаг захиргаа, нутаг дэвсгэрийн нэгж, түүний удирдлагын тухай, Захиргааны ерөнхий хууль, Ашигт малтмалын тухай, Байгаль орчныг хамгаалах тухай, Усны тухай, Газрын тухай, Хөрс хамгаалах, Цөлжилтөөс сэргийлэх тухай, Эрүүл ахуйн тухай хууль, Хог хаягдлын тухай, Байгаль орчинд нөлөөлөх байдлын үнэлгээний тухай, Хөдөлмөрийн тухай, Олон улсын гэрээний тухай, Гэмт хэргээс урьдчилан сэргийлэх тухай, Авлигатай тэмцэх тухай, Шилэн дансны тухай хуулиуд болон холбогдох бусад хууль тогтоомжуудыг удирдлага болгон харилцан тохиролцсоны үндсэн дээр хамтран ажиллахаар энэхүү гэрээг байгууллаа.

**ХОЁР: ГЭРЭЭНИЙ ЗОРИЛГО**

Шарын гол сумын нутаг дэвсгэрт хариуцлагатай уул уурхайг хөгжүүлж, байгалийн баялгийг ашиглах, байгаль орчныг хамгаалах, нөхөн сэргээх, ажиллагсад болон оршин суугч иргэдийн эрүүл, аюулгүй байдал, орчны эрүүл ахуйг хамгаалах ажлыг хууль тогтоомжийн хүрээнд хэрэгжүүлж, орон нутгийн иргэдийн өмнө хүлээсэн үүргийг тодорхой болгож, нийгмийн хариуцлагын талаар харилцан ашигтай, хамтран ажиллахад гэрээний зорилго оршино.

**ГУРАВ: ТАЛУУДЫН ЭРХ ҮҮРЭГ**

**3.1 Шарын гол сумын Засаг даргын Тамгын газар нь дараах эрх эдэлж үүрэг хүлээнэ.**

3.1.1. Уурхайн үйл ажиллагаа явуулахад шаардагдах нөхцөлөөр хангах

3.1.2. Уурхайн үйл ажиллагааг сайжруулах талаар гаргасан санал, хэрэгжүүлэх үйл ажиллагааг дэмжих

3.1.3. Гэрээнд заасан үүргээ зохих ёсоор хугацаандаа биелүүлэхийг шаардах, гэрээг хэрэгжүүлэхэд шударгаар хамтран ажиллах

3.1.4. Гэрээний хэрэгжилт гэрээтэй холбоотой үйл ажиллагаанд хяналт тавих эрхтэй хамтын ажиллагааны хороо байгуулан зохих журмын дагуу ажиллуулах

3.1.5. ЗДТГ-ын холбогдох мэргэжилтнүүд хууль эрх зүйн зөвлөгөө, туслалцаа үзүүлэх

3.1.6 Уурхайд гарсан аливаа гэмт хэрэг, гамшиг, осол аваарийн үед хуулийн хүрээнд төрийн үйлчилгээг цаг алдалгүй хүргэх

3.1.7 Хуульд заасан бусад асуудлаар хариуцлага хүлээнэ.

3.1.8 Сумын засаг даргын үйл ажиллагааны хөтөлбөр, сумын ерөнхий хөгжлийн төлөвлөгөөг хэрэгжүүлэх үйл ажиллагаатай холбоотой хөрөнгө оруулалт бүтээн байгуулалтын зарим төсөл хөтөлбөрүүдийг хэрэгжүүлэхэд санхүүгийн дэмжлэг хүсэх

### **3.2 “Хатантүшиг трейд” ХХК нь дараах эрх эдэлж үүрэг хүлээнэ.**

3.2.1. Байгаль орчны нөлөөллийн үнэлгээнд нэмэлт тодотгол хийлгэх, байгаль орчны менежментийн төлөвлөгөөндөө уул уурхайн үйл ажиллагааг байгаль орчинд хохирол багатай явуулах, нөхөн сэргээлт хийх, агаар мандал, ус, хөрсний бохирдолт, хүн амьтан, ургамалд үзүүлэх сөрөг нөлөөллөөс сэргийлэх цогт арга хэмжээг тусгаж сумын Засаг даргаар батлуулан мөрдөж ажиллана.

3.2.2. Хүрээлэн байгаа орчны бохирдолтыг зөвшөөрсөн хэмжээнээс хэтрүүлэхгүй байх, уурхайн шаталтаас үүссэн угаарын хий, тоосыг багасгах арга хэмжээг бодитоор хэрэгжүүлэх, мэдээлэх, эвдэрсэн газарт жил бүр техникийн болон биологийн нөхөн сэргээлтийг чанартай хийж орон нутагт хүлээлгэн өгч, нийтийн хэрэгцээний зориулалтаар ашиглах боломж бүрдүүлэх

3.2.3. Хөдөлмөрийн гэрээгээр ажиллагсад болон гадаадын иргэдийн ажиллах бололцоо нөхцөл, хөдөлмөрийн аюулгүй байдлын асуудлыг хуулийн дагуу шийдвэрлэхээс гадна сумын орон нутгийн ажилгүй иргэдийг дэмжсэн мэргэжлийн үнэмлэх олгох сургалт явуулах ажилд санаачлагатай ажиллаж жилд тодорхой тооны иргэнийг байнгын болон түр ажлын байраар ханган ажиллах ба хөдөлмөр, халамж үйлчилгээний хэлтэст бүртгэлтэй байгаа ажилгүй иргэдийн мэдээллийг ЗДТГ-аас авах

3.2.4. Орон нутгийнхаа жижиг, дунд бизнес эрхлэгчдийг дэмжиж тэдний үйлдвэрлэсэн стандартын шаардлага хангасан бараа бүтээгдэхүүн (ажлын хувцас, гутал, хүнсний бүтээгдэхүүн, модон материал) нийлүүлэх ажлыг зохион байгуулах

3.2.5. Уурхайчдын цэцэрлэгт хүрээлэн, LOVE LAND цэцэрлэгт хүрээлэн, Мини цогцолборын засвар үйлчилгээ

3.2.6. Цагдаагийн албан хаагчийн байрны засварын зардал

3.2.7. Хурдан системийн тохижилтын зардал

3.2.8. 2 дугаар цэцэрлэгийн 1,2 дугаар хоолны тогоо солих

3.2.9. Засаг даргын Тамгын газрын 1,2 дугаар давхарын шалны засвар

3.2.10. Явган хүний зам дагуу гэрэлтүүлгийн засвар үйлчилгээ

3.2.11. Цаг үеийн шинжтэй бусад ажлыг санхүүжүүлэх / Үндэсний их баяр наадам /

3.2.12. Сумын хэмжээнд байгалийн ган, зуд, ойн түймэр, үер ус, цаг уурын хүндрэл тохиолдсон үед хүн хүч, машин техникээр туслах талаар 2 тал хамтран ажиллах

3.2.13. Засаг даргын Тамгын газраас ирүүлсэн хугацаатай мэдээ тайлан, албан даалгавар, түүний хэрэгжилтийг хангаж заасан хугацаанд тогтмол ирүүлэх

## ДӨРӨВ: ГЭРЭЭНИЙ ХУГАЦАА, ГЭРЭЭ ДҮГНЭХ

- 4.1. Хамтран ажиллах гэрээний хугацаа нь **НЭГ** жил байна.
- 4.2. Гэрээг хуульд зааснаас бусад тохиолдолд талууд харилцан тохиролцсоны үндсэн дээр хугацаанаас өмнө гэрээг дуусгавар болгож болно
- 4.3. Энэхүү гэрээний 6.2-д зааснаар гэрээг цуцлах тохиолдолд 1 сарын өмнө урьдчилан мэдэгдэх замаар гэрээнээс татгалзаж болно.
- 4.4. Шаардлагатай үед талуудын аль нэг нь санаачилсан тохиолдолд гэрээний талаар өөрчлөлт оруулах асуудлаар санал оруулж болно.
- 4.5. Гэрээний хэрэгжилтийг хянах, үнэлгээ хийх болон төслийн талаар компани болон орон нутгийн иргэдийн өргөдөл гомдлыг хянан шийдвэрлэх зорилгоор улирал бүр хуралдаж, гэрээний хавсралтад заасан журмыг баримталж ажиллана.
- 4.6. Жил бүр хөрөнгө оруулалтаар хийгдэх ажлын гэрээний 3.2-т болон нэмэлт хавсралтаар баталгаажуулах бөгөөд уг хавсралт нь гэрээний салшгүй хэсэг байна.
- 4.7. Шаардлагатай чиглэлээр хоёр тал энэхүү гэрээний дагуу тусгайлан төлөвлөгөө гарган ажиллаж болно.
- 4.8. Хамтран ажиллах хугацааг хоёр тал харилцан тохиролцож 2 хувь үйлдэж гарын үсэг зурж баталгаажуулснаар хүчин төгөлдөр болно.

### ТАВ: ТАЛУУДЫН ХАРИУЦЛАГА

- 5.1. Талууд гэрээний үүргийн биелэлтийн хүрээнд харилцан хариуцлага хүлээх бөгөөд нэг тал нь үүргээ биелүүлээгүй бол биелүүлээгүй үүргийн хэмжээнд хариуцлага хүлээнэ.
- 5.2. Гэрээгээр хүлээсэн үүргээ биелүүлээгүй, зохих ёсоор биелүүлээгүйгээс учруулсан хохирлыг гэм буруутай тал нь төлөх үүрэгтэй

### ЗУРГАА: МАРГААНЫГ ШИЙДВЭРЛЭХ ЖУРАМ

- 6.1. Талууд энэхүү гэрээний үүргийн биелэлттэй холбоотой гарсан бүх маргааныг харилцан зөвшилцөх замаар шийдвэрлэнэ
- 6.2. Талууд энэхүү гэрээний 4.3-д зааснаар гуч хоногийн дотор зөвшилцөлд хүрээгүй тохиолдолд аль нэг тал нөгөөдөө бичгээр мэдэгдэл өгч, уг маргаан, зөрчил, шаардлагыг Монгол Улсын хууль тогтоомжид заасны дагуу шүүхээр шийдвэрлүүлнэ.

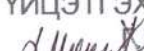
ГЭРЭЭ БАЙГУУЛСАН:

ШАРЫН ГОЛ СУМЫГ ТӨЛӨӨЛЖ:  
ЗАСАГ ДАРГЫН ТАМГЫН ГАЗРЫН

ДАРГА  ШИНЭХҮҮ

УТАС: 99705470

"ХАТАНТУШИГ ТРЕЙД" ХХК-ИЙГ  
ТӨЛӨӨЛЖ:

ГҮЙЦЭТГЭХ ЗАХИРАЛ  
 МӨНХЦЭЦЭГ

УТАС: 99991131

Гэрээний Хавсралт  
2024 оны 07 сарын 07 өдөр



ШАРЫН ГОЛ СУМЫН ЗАСАГ ДАРГЫН ТАМГЫН ГАЗАР,  
“ХАТАНТҮШИГ ТРЕЙД” ХХК-ТАЙ 2024 ОНД ХАМТРАН АЖИЛЛАХ ГЭРЭЭНИЙ  
ХҮРЭЭНД ХИЙГДЭХ ХӨРӨНГӨ ОРУУЛАЛТЫН АЖЛЫН ЖАГСААЛТ

2024.06.18

Шарын гол

Эрэмбэлсэн дараалал	Хэрэгжүүлэх арга хэмжээний нэр	Төсөвт өртөг /мянган төгрөг/	Санхүүжүүлэх хугацаа
1	Цаг үеийн шинжтэй бусад арга хэмжээг санхүүжүүлэх /Үндэсний их баяр наадам/	5.000.000 ✓	2024 оны 6 дугаар сарын 30-нд
2	Цагдаагийн албан хаагчийн байрны засварын зардал	9.000.000 ✓	2024 оны 7 дугаар сарын 10-нд
3	Хурдан системийн тохижилтын зардал	3.500.000 ✓	2024 оны 7 дугаар сарын 10-нд
4	Уурхайчдын цэцэрлэгт хүрээлэн, LOVE LAND цэцэрлэгт хүрээлэн	<del>18.000.000</del> 8,000,000 ✓	2024 оны 7 дугаар сарын 25-нд
5	2 дугаар цэцэрлэгийн гал тогооны хэрэгсэл 6,000,000 ✓ 5,000,000 ✓	<del>15.000.000</del> 5,000,000 ✓	2024 оны 8 дугаар сарын 10-нд
6	Засаг даргын Тамгын газрын 1,2 дугаар давхарын шалны засвар	9.500.000 ✓	2024 оны 8 дугаар сарын 20-нд
7	Соёлын төвийн дээврийн гэрэлтүүлэг	5.000.000 ✓	2024 оны 9 дүгээр сарын 15-нд
	<b>ДҮН</b>	<b>65.000.000</b>	

ХУВААРИЙГ ХҮЛЭЭН ЗӨВШӨӨРСӨН:  
“ХАТАНТҮШИГ ТРЕЙД” ХХК-ИЙН  
ГҮЙЦЭТГЭХ ЗАХИРАЛ Х.УНДРАХ





КАРАА-ЕРӨӨ ГОЛЫН  
САВ ГАЗРЫН ЗАХИРГАА

ХАТАНТУШИГ ТРЕЙД ХХК  
ШААЗГАЙТЫН ХӨНДИЙ, ЖАЛГА - 1, 2 ТӨСЛИЙН ЕРӨНХИЙ МЭДЭЭЛЭЛ

д/д	Үзүүлэлт	Мэдээлэл	
1	Аж ахуйн нэгжийн нэр	ХАТАНТУШИГ ТРЕЙД ХХК	
2	Улсын бүртгэлийн болон регистрийн дугаар	9011020148, 2839385	
3	Аж ахуйн нэгжийн хаяг	Аймаг/Хот	УЛААНБААТАР ХОТ
4		Сум/Дүүрэг	БАЯНЗҮРХ ДҮҮРЭГ
5		Баг/Хороо	25-Р ХОРОО
6		Гудамж/Байр	13-р хороолол, UB Tower 83/2байр 305тоот
7		Утас, факс	77551131
8		Гар утас	99101131, 99991131
9		Электрон шуудан	<a href="mailto:khatantushig@yahoo.com">khatantushig@yahoo.com</a>
10		Вэб хуудас	
11		Төслийн нэр	ШААЗГАЙТЫН ХӨНДИЙ, ЖАЛГА - 1, 2
12		Төслийн байршил	Нийслэл/Хот/Аймаг
13	Сум/Дүүрэг		ШАРЫН ГОЛ СУМ
14	Үйлдвэрлэл, үйлчилгээний нэр төрөл	АЛТНЫ ШОРООН ОРД	
15	Тусгай зөвшөөрлийн дугаар	MV-000396	
16	Үйл ажиллагаа явуулж эхэлсэн огноо	2016	
17	БОНБНҮхийлгэсэн огноо, хийсэн ААНБ	2022 ОН, "Говьхангайн төгөл" ХХК	
18	ГЭЗҮ хийлгэсэн огноо, байгууллага, хүчин чадал	2022 ОН, "Сенот Консалтинг" ХХК	
19	Боловсруулах бүтээгдэхүүний хэмжээ	13.10 КГ	
20	Ус ашиглуулах дүгнэлтийн дугаар, огноо	№ E-2407-000141 2024.08.15	
21	Ус ашиглах зөвшөөрлийн дугаар, огноо	№ A/43 2024.09.03	
22	Ус ашиглах гэрээний дугаар, огноо	№ 18 2024.09.03	
23	Ус ашиглах эрхийн бичгийн дугаар, хугацаа	2016.06.13, 5 жил	

Үзүүлэлт гаргасан:  
Гүйцэтгэх захирал: *[Signature]* /Х.Мөнхцэцэг/



Хүлээн авсан:  
ХЕГСГЗ-ын мэргэжилтэн: .....



Байгаль орчин, ногоон хөгжил, аялал жуулчлалын яам  
ХАРАА-ЕРӨӨ ГОЛЫН САВ ГАЗРЫН ЗАХИРГАА

Маягт № 2

ХАРАА-ЕРӨӨ ГОЛЫН  
САВ ГАЗРЫН ЗАХИРГАА

**ХАТАНТУШИГ ТРЕЙД ХХК**

аж ахуйн нэгжийн нэр

2024 оны Ус хангамж, усны барилга байгууламжийн талаарх мэдээлэл

№	Усны эх үүсвэр		Худгийн тоо	Худгийн координат						Усны тоолуур		Ус өргөх төхөөрөмж		Ус дамжуулах шугам хоолой		Усан сан		Бохир ус цэвэрлэх байгууламж	
	Гадаргын ус /гол, горхи, нуур цөөрөмийн	Газрын доорх ус		Xd	Xm	Xs	Yd	Ym	Ys	Тоо ширхэг, марк	Суурилуулсан, баталгаажуулсан огноо	Тоо ширхэг, марк	Хүчин чадал (м3/цаг)	Урт (м)	Диаметр (м)	Тоо	Эзэлхүүн (м3)	Хүчин чадал (м3/цаг)	Багтаамж (м3)
1	Хиймэл нуур	газрын доорхи ус	0							0	0	Д320/50	80м3/цаг	500m	219mm	2	42036м3	0	43.300м3

Үзүүлэлт гаргасан:  
Гүйцэтгэх захирал: .....Х.Мөнхцэцэг/



Хүлээн авсан:  
ХЕГСГЗ-ын мэргэжилтэн: .....



Байгаль орчин, ногоон хөгжил, аялал жуулчлалын яам  
ХАРАА-ЕРӨӨ ГОЛЫН САВ ГАЗРЫН ЗАХИРГАА

УСНЫ ЧАНАР

Усны эх үүсвэр, хаягдал усны чанарын шинжилгээний тухай мэдээлэл 2024 он

**ХАТАНТУШИГ ТРЕЙД ХХК**

*/аж ахуйн нэгжийн нэр/*

№	Цэвэр усны шинжилгээ					
	Огноо	Дээж авсан цэг	Дээж авсан байгууллага	Шинжилгээ хийсэн байгууллага	Дүгнэлт	Авсан арга хэмжээ
1	2024.08.06	Гүний худаг	Хатантушиг трейд ХХК	УСНЫ ГАЗАР ХЯНАЛТЫН ТӨВ ЛАБОРАТОРИ	шинжилгээний дүн хавсаргав.	
2	2024.08.06	Гадаргын ус	Хатантушиг трейд ХХК	УСНЫ ГАЗАР ХЯНАЛТЫН ТӨВ ЛАБОРАТОРИ	шинжилгээний дүн хавсаргав.	
№	Бохир усны шинжилгээ					
	Огноо	Дээж авсан цэг	Дээж авсан байгууллага	Шинжилгээ хийсэн байгууллага	Дүгнэлт	Авсан арга хэмжээ
3	2024.08.06	Бохир ус	Хатантушиг трейд ХХК	УСНЫ ГАЗАР ХЯНАЛТЫН ТӨВ ЛАБОРАТОРИ	шинжилгээний дүн хавсаргав.	

Үзүүлэлт гаргасан:  /Х.Мөнхцэцэг/  
Гүйцэтгэх захирал: 

Хүлээн авсан:  
ХЕГСГЗ-ын мэргэжилтэн: .....



Дархан-Уул аймагт уул уурхайн үйл ажиллагаа явуулж буй  
ААН-н техникийн нөхөн сэргээлтийн талаархи тайлан 2024 он

№	Хуулийн этгээдийн нэр	Сум	Ашиглалтын тусгай зөвшөөрлийн дугаар	Эвдэрсэн газрын хэмжээ	Техникийн нөхөн сэргээлт хийсэн талбай га		Биологийн нөхөн сэргээлтийн талбай га	
					2022 он дуустал	2024 он	2022он дуустал	2024 он
1	Хатантүшиг трейд ХХК	Шарын гол	MV-000396	48.51	38.75	15.66	38.75	0.00

**2024** онд нийт **15.66 га** талбайд техникийн нөхөн сэргээлт хийсэн бөгөөд **Дүйцүүлэн мод тарилтад Дархан-Уул аймгийн "Зулзагын ойжуулалт"** төсөлд 20,0 сая төгрөгийн санхүүжилт хийсэн.

Нөхөн сэргээлт хийсэн талбайн фото зургийг хавсаргав.

**2024 ОНД ХИЙГДСЭН ТЕХНИКИЙН НӨХӨН  
СЭРГЭЭЛТИЙН ФОТО ЗУРГУУД**



ХАТАНТҮШИГ ТРЕЙД  
ХХК-Д

МОНГОЛ УЛСЫН ЗАСГИЙН ГАЗРЫН ХЭРЭГЖҮҮЛЭГЧ АГЕНТЛАГ

**АШИГТ МАЛТМАЛ,  
ГАЗРЫН ТОСНЫ ГАЗАР**

Засгийн газрын XII байрны баруун жигүүр,  
4 дүгээр хороо, Чингэлтэй дүүрэг, Улаанбаатар хот, 15170  
Утас: 26 36 28, Факс: (976-11) 31 03 70,  
Цахим шуудан: info@mrpam.gov.mn,  
Цахим хуудас: mrpam.gov.mn

2024.09.13 № 11/3435

танай \_\_\_\_\_-ны № \_\_\_\_\_-т

**Гэрээний хугацаа сунгах тухай**

Дархан-Уул аймгийн Шарынгол сумын нутагт орших MV-000396 тоот ашиглалтын тусгай зөвшөөрөлтэй Шаазгайт, Жалга-1, 2 нэртэй алтны шороон ордыг эзэмшигч Хатантүшиг трейд ХХК-тай 2017 оны 04 дүгээр сарын 13-ны өдөр усны сан бүхий газрын энгийн хамгаалалтын бүсэд олборлолт явуулж, нөхөн сэргээх үйл ажиллагааны УС-08/2017 дугаартай гэрээ байгуулсан байна.

АМГТГ-ын даргын 2024 оны 01 дүгээр сарын 29-ний өдрийн А/14 дүгээр тушаалаар байгуулагдсан Усны сан бүхий газрын энгийн хамгаалалтын бүсэд олборлолт явуулж эхэлсэн тусгай зөвшөөрөл бүхий талбайд холбогдох арга хэмжээ авах, нөхөн сэргээх үйл ажиллагааны гэрээ байгуулсан ашиглалтын тусгай зөвшөөрөл эзэмшигчдийн гэрээний хэрэгжилтийг үнэлэх, сунгах, дуусгавар болгох ажлын хэсэг гэрээний хэрэгжилтийг хянан хэлэлцээд 97.5 оноогоор үнэлсэн тул УС-08/2017 дугаартай гэрээг сунгах шийдвэр гаргасан.

Цаашид холбогдох бичиг баримтын бүрдэл хангаж олборлолтын үйл ажиллагааг эхлүүлэх, шав тэмдгийн бүрэн бүтэн байдлыг хангах, энгийн болон онцгой хамгаалалтын бүстэй давхцалтай талбайд нөхөн сэргээлтийн ажлыг улам эрчимжүүлэн хүчин төгөлдөр мөрдөж байгаа шаардлага, стандартад нийцүүлэн, төлөвлөлтийн дагуу чанартай гүйцэтгэх, хариуцлагатай уул уурхайн зарчмыг баримталж ажиллахыг үүгээр мэдэгдэж байна.

УУЛ УУРХАЙН ХЭЛТСИЙН  
ДАРГА



Т.ЗУУННАСТ

1524405919



ХАРАА-ЕРӨӨ ГОЛЫН  
САВ ГАЗРЫН ЗАХИРГААНЫ ДАРГЫН  
ТУШААЛ

2024 оны 09 сарын 03 өдөр

Дугаар А/43

Дархан

Ус ашиглах зөвшөөрөл олгох тухай

Монгол Улсын Усны тухай хуулийн 28 дугаар зүйлийн 28.4, 28.6, 29 дүгээр зүйлийн 29.1-д заасны дагуу Монгол Улсын Засгийн газрын хэрэгжүүлэгч агентлаг 2024 оны 08 дугаар сарын 15-ны өдрийн усны нөөц ашиглуулах Е-2407-000141 тоот дүгнэлтийг тус тус үндэслэн ТУШААХ нь:

1. Дархан-Уул аймаг Шарын гол сумын Шаазгайтын хөндийн "Жалга-1", "Жалга-2", MV-000396 тоот /56.49 га талбайтай/ ашиглалтын тусгай зөвшөөрөлтэй алтны шороон ордыг ил аргаар алт олборлолтын үйл ажиллагаа явуулж буй "Хатантүшиг трейд" ХХК-нд 2024 онд ашиг олох зориулалтаар ахуйн үйлдвэрлэл, үйлчилгээнд газрын доорх усны нөөц ашигласны төлбөрт 1,485.0м<sup>3</sup>/жил, Ашигт малтмал олборлох, баяжуулахад ашиглах шавхан зайлуулах газрын доорх шүүрлийн ус 76,662.0 м<sup>3</sup>/жил, нийт 78,147.0 м<sup>3</sup>/жил ус авч ашиглахыг зөвшөөрсүгэй.

2. "Усны тухай хууль"-ийн 28 дугаар зүйлийн 28.4, 28.6, 29 дүгээр зүйлийн 29.1-д тус тус заасны дагуу "ус ашиглах" гэрээ байгуулж, энэ хуулийн 7 дугаар зүйлийн 7.5, 28 дугаар зүйлийн 28.7, 28.18, 29 дүгээр зүйлийн 29.1, 30 дугаар зүйлийн 30.1, 31 дүгээр зүйлийн 31.2 дахь заалт болон, ус ашиглахад тавигдах шаардлага, эрх үүргийг мөрдөж ажиллах, улсын усны мэдээллийн сан бүрдүүлэхтэй холбогдуулж 2024 оны ус ашиглалтын тайланг 2024 оны 12 дугаар сарын 10-ний өдрийн дотор Хараа-Ерөө голын сав газрын Захиргаанд ирүүлэн, гэрээг дүгнүүлэхийг "Хатантүшиг трейд" ХХК-ний захирал Х.Ундрах-д даалгасугай.

3. Тушаалын хэрэгжилт болон уурхайн технологийн ус ашиглалтад хяналт тавьж ажиллахыг Дархан-Уул аймгийн Шарын гол сумын Засаг дарга /Б.Лхамсүрэн/, Байгаль орчны хяналтын улсын байцаагч, Байгаль хамгаалагч нарт зөвлөсүгэй.

Хавсралт <sup>3</sup> хуудастай.

ДАРГА

Ө.АРИУНБААТАР



БАТЛАВ

ХАРАА-ЕРӨӨ ГОЛЫН САВ ГАЗРЫН  
ЗАХИРГААНЫ ДАРГА

Ө. АРИУНБААТАР



2024 оны 09 сарын 03-ний өдөр



ДАРХАН-УУЛ АЙМГИЙН ШАРЫН ГОЛ СУМЫН  
"ХАТАНТУШИГ ТРЕЙД" ХХК-НИЙ ЗАХИРАЛ

Х.УНДРАХ

УС АШИГЛАХ ГЭРЭЭ

Дугаар № 18

Дархан-Уул аймаг

### НЭГ. ЕРӨНХИЙ ЗҮЙЛ

Усны тухай хуулийн 28 дугаар зүйлийн 28.4, 28.6, 29 дүгээр зүйлийн 29.1-д заасны дагуу Монгол Улсын Засгийн газрын хэрэгжүүлэгч агентлаг Усны газрын 2024 оны 08 дугаар сарын 15-ны өдрийн усны нөөц ашиглуулах E-2407-000141 тоот дүгнэлт, Хараа-Ерөө голын сав газрын захиргааны 2024 оны 09 дүгээр сарын 03-ний өдрийн А-43 тоот ус ашиглах зөвшөөрлийг тус тус үндэслэн: Усны нөөц ашиглуулагчийг төлөөлж: Хараа-Ерөө голын сав газрын захиргааны гадаргын усны нөөц, судалгаа шинжилгээний асуудал хариуцсан ахлах мэргэжилтэн Г.Оюунгэрэл, Ус ашиглагчийг төлөөлж: Дархан-Уул аймгийн Шарын гол сумын Шаазгайтын хөндийд байрлах 9011020148 тоот улсын бүртгэлтэй, 2839385 тоот регистрийн дугаартай, MV-000396 тоот /56.49 га талбай/ ашиглалтын тусгай зөвшөөрөлтэй "Хатантушиг трейд" ХХК-ний захирал Х.Ундрах нар ус ашиглах гэрээг 2024 оны 08 дугаар сарын 15-ны өдрөөс 2024 оны 12 дугаар сарын 20-ны өдөр хүртэл 180 хоногийн хугацаатайгаар байгуулав.

1.2.Гэрээг монгол хэлээр 2% үйлдэж талуудад нэг нэг хувь хадгалагдах бөгөөд аль ч хувь нь хуулийн хүчинтэй баримт болно.

1.3.Энэхүү гэрээнд тусгагдаагүй зүйлийг Монгол Улсын холбогдох хуулиар зохицуулна.

### ХОЁР. ГЭРЭЭНИЙ ГОЛ НӨХЦӨЛ

2.1.Ус ашиглах зориулалт: Ашиг олох зориулалтаар ахуйн үйлдвэрлэл, үйлчилгээнд ашиглах усны хэмжээ:  $55\text{хүн} \times 150\text{л/хон} \times 180\text{хон} = 1,485.0\text{м}^3/\text{жил}$

2.2.Ашиглах усны нийт хэмжээ:  $78,147.0\text{ м}^3/\text{жил}$

2.3.Усны чанар, найрлага: Үйлдвэрийн болон унд ахуйн усанд гидрохимийн шинжилгээ хийлгэж, лабораторийн дүгнэлтийг улирал дутамд Хараа-Ерөө голын сав газрын захиргаанд ирүүлнэ.

2.4. Усны эх үүсвэрийн байршил: Шарын гол сумын төвөөс зүүн хойш 3 км-т байрладаг. Ашиг олох зориулалтаар ахуйн үйлдвэрлэл, үйлчилгээнд ашиглах хэрэгцээний усыг Шарын гол сумын төвд байрлах "Солонгон энд майн" ХХК-ийн эзэмшлийн худагас зөврөөр хангадаг (гэрээтэй). Усны газрын 2022 оны 174 тоот дүгнэлтэд усны нөөц хүрэлцээтэй гэж үзжээ. Технологийн хэрэгцээт усны 70%-ийг эргэлтийн усан сан, 30%-ийг карьерын ус болон Шаазгайтын голоос хангана. Унд, ахуйд хоногт  $8.25\text{ м}^3/\text{хон}$  ус хэрэглэнэ.

2.5. Усны барилга байгууламж: Бохир усны сан  $43,300.0\text{ м}^3$ , тунгаах сан  $21,700.0\text{ м}^3$  эзэлхүүнтэй-2ш, цэвэр усны сан  $21,700.0\text{ м}^3$  эзэлхүүнтэй-1 ш байхаар төлөвлөсөн.

2.6. Ус дамжуулах байгууламж: Эргэлтийн усан сангаас ус дамжуулах хос хоолойн голч 150 мм. 500 м урт шугам хоолойгоор усаа шахна.

2.7. Худаг өргөлтийн станцууд: Эргэлтийн усан сангаас угаах төхөөрөмжид ус дамжуулах шугам Д-320 маркийн 1 ш насосоор усаа татна.

Гүний худгийн мэдээлэл, координат:

№	Уртраг	Өргөрөг
Худаг-1	106° 26' 57.7"	49° 15' 45.4"

**2.8.Хаягдал усны хэмжээ, цэвэрлэгээний арга:** Ахуйн бохир усыг бохирын цооногт хуримтлуулан, биологийн аргаар цэвэрлэгээ хийн хөрсөнд шингээнэ.

**2.9.Байгаль орчны үнэлгээ:**

- Байгаль орчинд нөлөөлөх байдлын нарийвчилсан үнэлгээг эрх бүхий мэргэжлийн байгууллага "Эм Ай Эн Си" ХХК-аар 2022 оны 09 сард гүйцэтгүүлсэн байна.
- Усны сан бүхий газрын энгийн хамгаалалтын бүсэд олборлолт явуулж эхэлсэн, тусгай зөвшөөрөл бүхий талбайд холбогдох арга хэмжээ авах, нөхөн сэргээх үйл ажиллагааны № УС-08/2017 гэрээг Ашигт малтмал, газрын тосны газрын 2021 оны 03 дугаар сарын 09-ний өдрийн 6/881 тоот албан бичгээр сунган ажиллуулах нь зүйтэй гэж үзсэн.

**2.10. Ус ашигласны төлбөрийн нийт хэмжээ, төлөлт:**

Ашиг олох зориулалтаар ахуйн үйлдвэрлэл, үйлчилгээнд ашиглах ус **1,485.0м<sup>3</sup>/жил**, Ашигт малтмал олборлох, баяжуулахад ашиглах *Шавхан зайлуулах газрын доорх шүүрлийн усны төлбөр 78,147 м<sup>3</sup>/жил*, газрын доорхи усны төлбөрийн хэмжээг Засгийн газрын 2011 оны 302, 2013 оны 326, 327 дугаар тогтоолоор баталсан усны экологи, эдийн засгийн суурь үнэлгээ, ашиглалтын зориулалтыг тооцох итгэлцүүр, усны нөөц ашигласны төлбөрийн хувь, хэмжээг тус тус үндэслэн урьдчилсан байдлаар тооцвол:

Ашиг олох зориулалтаар ахуйн үйлдвэрлэл, үйлчилгээнд газрын доорх усны нөөц ашигласны төлбөр

$$1\text{м}^3 \text{ газрын доорх ус ашигласан төлбөр: } 2764.0 \text{ төг/м}^3 \times 0.15 \times 0.2 = 82.92 \text{ төг/м}^3$$

2'764.0 төг/м<sup>3</sup> – Засгийн газрын 2013 оны 302-р тогтоолоор Хараа голын сав газарт сав газарт газрын доорх ус ашигласан нөхцөлд экологи, эдийн засгийн суурь үнэлгээ;

15% - Засгийн газрын 2013 оны 326 дугаар тогтоолын 10-д заасан ашиг олох зориулалтаар ахуйн үйлдвэрлэл, үйлчилгээ эрхэлдэг аж ахуйн нэгж, байгууллага, иргэний ашигласан газрын доорх ус ашигласныг тооцох төлбөрийн хувь;

0.2 - Засгийн газрын 2013 оны 327 дугаар тогтоолын Хараа голын сав газарт бусад, ашиг олох зориулалтаар ахуйн үйлдвэрлэл, үйлчилгээ эрхэлдэг аж ахуйн нэгж, байгууллага, иргэний газрын доорх ус ашигласныг тооцох итгэлцүүр;

$$1,485.0 \text{ м}^3/\text{жил} \times 82.92 \text{ төг/м}^3 = 123,136.20 \text{ төг}$$

Ашигт малтмал олборлох, баяжуулахад ашиглах усны төлбөр:

*Шавхан зайлуулах газрын доорх шүүрлийн усны төлбөр:*

$$1 \text{ м}^3 \text{ газрын доорх усны үнэ } 2764 \text{ төг/м}^3 \times 0.15 \times 1.4 = 580.44 \text{ төг/м}^3$$

2764 төг/м<sup>3</sup>- Хараа голын сав газарт тогтоосон газрын доорх усны экологи, эдийн засгийн суурь үнэлгээ;

(15%) - 326-р тогтоолын 7(в)-д газрын доорх усыг шавхан зайлуулахад тооцох төлбөрийн хувь хэмжээ:

1.4 - газрын доорх усыг шавхан зайлуулахад тооцох итгэлцүүр;

$$76,662.0 \text{ м}^3/\text{жил} \times 580.44 \text{ төг/м}^3 = 44,497,691.28 \text{ төг}$$

$$\text{Нийт төлбөр: } 123,136.20 \text{ төг} + 44,497,691.28 \text{ төг} = 44,620,827.0 \text{ төг}$$

*/Дөчин дөрвөн сая зургаан зуун хорин мянга найман зуун хорин долоон төгрөг/*

Дархан-Уул аймгийн төрийн сан 100190000944 тоот дансанд 2024 оны 10 дугаар сарын 10-ний дотор **44,620,827.0** төгрөгийг, Байгалийн нөөц ашигласны төлбөрийн тухай хуулийн 23 дугаар зүйлийн 23.2 дахь хэсэгт "Байгалийн нөөц ашигласны төлбөрийн орлогыг дараа сарын 10-ны өдрийн дотор харьяалагдах татварын албанд тушааж эцсийн тооцоо хийнэ" гэж заасны дагуу 100 хувь тушаасан байна.

**2.11.** 2024 онд 17.92 м<sup>3</sup> элс, 3.24 кг алт олборлоно.

**2.12. Нөхөн сэргээлт.** 2024 онд биологийн нөхөн сэргээлт хийгдэхгүй. дүйцүүлэн хамгаалах нөхөн

сэргээлт 0,5 га-д хийгдэнэ. "Тэрбум мод" үндэсний хөдөлгөөний хүрээнд 1000 ширхэг мод тарина.

### ГУРАВ. ГЭРЭЭ БАЙГУУЛСАН ТАЛУУДЫН ЭРХ, ҮҮРЭГ

**3.1. Ус ашиглах гэрээ байгуулагч талууд нь:** Усны тухай хуулийн 7 дугаар зүйлийн 7.5, 10-р зүйлийн 10.1.18, 13-р зүйлийн 13.1.1, 13.1.5, 18-р зүйлийн 18.1.4, 19-р зүйлийн 19.1.2, 19.1.4, 26-р зүйлийн 26.1, 30-р зүйлийн 30.1, 30.1.2, 30.2, 31-р зүйлийн 31.2, 31.1.1-д заасан эрх эдэлж үүрэг хүлээнэ.

### ДӨРӨВ. ГЭРЭЭНИЙ БУСАД ЗҮЙЛ.

- 4.1. "Усны тухай хууль"-ийн 31 дүгээр зүйлийн 31.2-т зөвшөөрсөн хэмжээнээс илүү ашигласан усны төлбөрийг 50 хүртэл хувиар өсгөн тооцож төлөхөөр заасаныг анхаарч, жил бүрийн бүтээгдэхүүн үйлдвэрлэлийн төлөвлөгөө, календарьчилсан графикийг үндэслэлтэй, үнэн зөв гаргаж байх.
- 4.2. Үйл ажиллагаа түр болон удаан хугацаагаар зогсолт хийх, эргэн ажиллах үед холбогдох төрийн захиргааны байгууллагуудад даруй мэдэгдэж, тухайн оны ус ашиглалтын тайланд тусгаж ирүүлэх;
- 4.3. Гэрээ нь талууд гарын үсэг зурж, тамга, тэмдэг, дарж баталгаажсан өдрөөс эхлэн хүчин төгөлдөр болно.
- 4.4. Ус ашиглуулах дүгнэлт, ус ашиглах зөвшөөрөл, хаягдал усны талаарх дүгнэлт, хаягдал ус зайлуулах зөвшөөрөл нь гэрээний салшгүй хэсэг байна.
- 4.5. Гэрээний биелэлтийг талууд 2024 оны 12 дугаар сарын 10-ны дотор ус ашиглалтын тайлан болон усны нөөц ашигласны төлбөрийн мэдээг хүлээн авч гэрээний биелэлтийг дүгнүүлэн, тэмдэглэл үйлдэнэ.
- 4.6. Талуудын тохиролцооноор гэрээнд нэмэлт, өөрчлөлт оруулж болох ба бичгээр үйлдэнэ.
- 4.7. Гэрээг Усны тухай хуулийн 17 дугаар зүйлийн 17.1.9, 29 дүгээр зүйлийн 29.3 дахь заалтууд болон дор дурдсан үндэслэлээр хугацаанаас нь өмнө цуцалж болно.
- 4.7.1 Ашиглаж байгаа усны эх үүсвэр тусгай хэрэгцээнд шилжсэн, мөн аль нэг тал нь татан буугдсан тохиолдолд;
- 4.8. Талуудын хооронд үүссэн маргааныг эвийн журмаар шийдвэрлэхийг эрхэмлэх бөгөөд эс зөвшөөрвөл холбогдох шатны шүүхээр шийдвэрлүүлнэ.

### ГЭРЭЭ БАЙГУУЛСАН ТАЛУУД:

#### Усны нөөц, ашиглуулагчийг төлөөлж:

Гадаргын усны нөөц, судалгаа шинжилгээний асуудал хариуцсан ахлах мэргэжил

 Т.Оюунгэрэл

Дархан-Уул аймаг Дархан сумын 14-р баг,  
Монгол банкны 3 давхарт Хараа-Ерөө  
голын сав газрын захиргаа Утас: 7037-3171  
Утас: 9911-5990, 9937-0937

#### Усны нөөц, ашиглагчийг төлөөлж:

"Хатантүшиг трейд" ХХК-ний Захирал



Х.Ундрах

Монгол Улс Дархан-Уул аймаг  
Шарын гол сум Санжинт баг.  
Улаанбаатар хот СХД.20-р хороо  
Утас: 99991131, 9910-1131



ЗАСГИЙН ГАЗРЫН  
ХЭРЭГЖҮҮЛЭГЧ АГЕНТЛАГ  
УСНЫ ГАЗАР

## УС АШИГЛУУЛАХ ДҮГНЭЛТ

2024 оны 8 дугаар  
сарын 15 -ний өдөр

Дугаар Е-2407-000141

Улаанбаатар хот

Утас: 265528, 265578

### 1. Аж ахуйн нэгж байгууллага, захирлын нэр, утас, факс, улсын бүртгэлийн болон регистрийн дугаар

Оноосон нэр: Хатантүшиг трейд  
Улсын бүртгэлийн дугаар:  
Регистрийн дугаар: 2839385  
Захирал: Ундрах  
Холбоо барих дугаар: 77551131  
Факс :  
И-мэйл хаяг :

### 2. Төслийн нэр байршил

Төслийн нэр: Шаазгайт, Жалга 1; 2  
Байршил: Дархан-Уул, Шарын Гол, 3-р баг, Санжинт  
Харьяалагдах сав газар: Хараа голын сав газар  
Хамаарах салбар: Уул уурхай

### 3. Төсөл хэрэгжүүлэгчийн нэр

Хатантүшиг трейд

### 4. Ажиллах горим, хүчин чадал

Үргэлжлэх хугацаа	Ажиллах горим	Жилд ажиллах хоног	Хоногт ажиллах ажилчидын тоо	Хоногт ажиллах цаг
1	1 ээлжээр	75	35	12

### 5. Үйлдвэрлэх, боловсруулах бүтээгдэхүүн, ажил, үйлчилгээний хэмжээ

Ажлын нэр	Тоо хэмжээ	Хэмжих нэгж	Тайлбар
Ашигт малтмал олборлон баяжуулах	17920.0	тонн	2024 оны Уулын ажлын төлөвлөгөө Маягт 3-т 17.92 мян.м3 хүдэр (элс) олборлон боловсруулна. үүнд ашиглах нийт усны 70%-ийг эргэлтээр, 30%-ийг цэвэр усаар хангана (БОННУ-ийн 76-р хуудас, 2022 оны Усны газрын 174 дугаартай Ус ашиглах боломжит нөөцийн дүгнэлтийг үндэслэв). Уурхайд орж ирэх шүүрлийн усыг ашиглана.



Ажлын нэр	Тоо хэмжээ	Хэмжих нэгж	Тайлбар
Ашиг олох зориулалтаар ахуйн үйлдвэрлэл, үйлчилгээнд ашиглах усны хэмжээ	55.0	хоногт 1 хүн	Уулын ажлын төлөвлөгөө Маягт 12-т нийт 55 хүн (үндсэн-15, гэрээт-40 хүн) ажиллана. Маягт 3-т 6 сар (180 хоног) ажиллана.
"Тэрбум мод" үндэсний хөдөлгөөний хүрээнд тарих модны хэмжээ	1000.0	ш	Уулын ажлын төлөвлөгөө Маягт 10-т "Тэрбум мод" үндэсний хөдөлгөөний хүрээнд 0.5 га талбайд 1000 ширхэг мод тарина. Уурхайд орж ирэх шүүрлийн усыг ашиглана.
Зам талбайн тоосжилт дарахад зарцуулах усны хэрэглээ	4800.0	м2	Дархан-Уул аймгийн Шарын гол сумын нутагт байрлах "Шаазгайтын хөндийн дунд хэсгийн" алтны шороон ордыг ил аргаар олборлох төслийн БОННУ-ний 77-р хуудас Хүснэгт 30 болон Усны газрын 174 дугаартай Усны ашиглах боломжит нөөцийн дүгнэлтийг үндэслэв. Уурхайд орж ирэх шүүрлийн усыг ашиглана.
Уурхайд шүүрлээр орж ирэх усны хэмжээ	425.9	м3	Дархан-Уул аймгийн Шарын гол сумын нутагт байрлах "Шаазгайтын хөндийн дунд хэсгийн" алтны шороон ордын хайгуулын 28-35 болон 38-42 дугаар шугам хооронд тархсан алтны үүсмэл шороон орд талбайн гидрогеологийн нөхцөл ба мөргөцөгт орж ирэх шүүрлийн усны тооцоо: 6-р хуудас

#### 6. Усны эх үүсвэр, нөөц, хоногт ашиглах хэмжээ

Эх үүсвэр	Зориулалт	Усны нөөц (л)	Усны нөөц (м3)	Тайлбар
Усан сан	Технологийн хэрэгцээнд	3.0	259.2	

#### 7. Байгаль орчны нөлөөллийн үнэлгээ, нөхцөл

Байгаль орчны нөлөөллийн үнэлгээ боловсруулсан ААНБ : Говьхангайн төгөл ХХК  
Холбоо барих : 99840401  
Нэмэлт мэдээлэл:

#### 8. Усны барилга байгууламжууд

Барилга байгууламж	Хүчин чадал (м3)	Хэмжээ хийц
Усан сан	500.0	Тус нуур нь үндсэн 3 хэсгээс бүрдэх бөгөөд Үүнд: шламын нуур, тунаах нуур, цэвэр нуур гэсэн шат дамжлага бүхий эргэлтийн усан сангаас бүрдэж байна.

## 9. Дамжуулах байгууламж

Хаанаас (эхлэх цэг)	Хаана хүртэл (төгсгөлийн цэг)	Шугамын голч, мм	Дамжуулах шугамын урт, м
---------------------	-------------------------------	------------------	--------------------------

## 10. Онцгой нөхцөл

- Усны сан бүхий газрын хамгаалалтын бүсэд үйл ажиллагаа явуулахыг хориглоно;
- Голын хамгаалалтын бүсэд хөрс хуулалт, олборлолт явуулахыг хориглоно;
- Тусгай зөвшөөрлийн талбайд байгаа голыг хамгаалах арга хэмжээ авах, хөв цөөрөм байгуулах, татмын ойжуулалт хийх г.м;
- Усны тухай хуулийн 30.1.4-д заасны дагуу усны шугам, хоолой бүрд баталгаажсан онлайн тоолуур суурилуулах;

## 11. Усны зарцуулалт

Ажлын нэр	Тоо Хэмжээ	Хэмжих нэгж	Усны хэрэглээ, м3 (Норм)	Гүйцэтгэх давтамж	Хэмжих нэгж	Нийт ашиглах усны хэмжээ, м3	Хөнгөлөх усны хэмжээ м3	Төлбөр тооцох усны хэмжээ м3
Ашигт малтмал олборлон баяжуулах	17920.0	тонн	4.0	1.0	Удаа	71,680.00	71,680.00	0.00
Ашиг олох зориулалтаар ахуйн үйлдвэрлэл, үйлчилгээнд ашиглах усны хэмжээ	55.0	хоногт 1 хүн	0.15	180.0	Хоног	1,485.00	0.00	1,485.00
"Тэрбум мод" үндэсний хөдөлгөөний хүрээнд тарих модны хэмжээ	1000.0	ш	0.045	12.0	Удаа	540.00	540.00	0.00
Зам талбайн тоосжилт дарахад зарцуулах усны хэрэглээ	4800.0	м2	0.002	90.0	Удаа	864.00	864.00	0.00
Үүрхайд шүүрлээр орж ирэх усны хэмжээ	425.9	м3	1.0	180.0	Хоног	76,662.00	0.00	76,662.00
<b>Нийт</b>						<b>151,231.00</b>	<b>73,084.00</b>	<b>78,147.00</b>

## 12. Урьдчилсан байдлаар тооцсон усны нөөц ашигласны төлбөрийн хэмжээ

Ажлын нэр	Төлбөр тооцох усны хэмжээ, м3	Усны ангилал	Хөнгөлөх хувь хэмжээ, %	1 м3 усны үнэ	Усны нөөц ашигласны төлбөр, ₮	Төлбөрөөс хөнгөлсөн дүн, ₮	Төлбөл зохих дүн, ₮
Ашигт малтмал олборлон баяжуулах	0.00	Газрын доорх ус	0.0	1354.36	0.00	0.0	0.00
Ашиг олох зориулалтаар ахуйн үйлдвэрлэл, үйлчилгээнд ашиглах усны хэмжээ	1485.00	Газрын доорх ус	0.0	82.92	123,136.20	0.0	123,136.20

Ажлын нэр	Төлбөр тооцох усны хэмжээ, м3	Усны ангилал	Хөнгөлөх хувь хэмжээ, %	1 м3 усны үнэ	Усны нөөц ашигласны төлбөр, ₮	Төлбөрөөс хөнгөлсөн дүн, ₮	Төлбөл зохих дүн, ₮
"Тэрбум мод" үндэсний хөдөлгөөний хүрээнд тарих модны хэмжээ	0.00	Газрын доорх ус	0.0	82.92	0.00	0.0	0.00
Зам талбайн тоосжилт дарахад зарцуулах усны хэрэглээ	0.00	Газрын доорх ус	0.0	165.84	0.00	0.0	0.00
Уурхайд шүүрлээр орж ирэх усны хэмжээ	76662.00	Газрын доорх ус	0.0	580.44	44,497,691.28	0.0	44,497,691.28
<b>Нийт</b>	<b>78,147.00</b>				<b>44,620,827.48</b>		<b>44,620,827.48</b>

### 13. Тавигдах шаардлага, цаашид авах арга хэмжээ, зөвлөгөө

- Усны тухай хуулийн 28.6-д заасны дагуу Хараа-Ерөө голын сав газрын захиргаанаас ус ашиглах зөвшөөрөл авч, зохих журмын дагуу гэрээ байгуулах;
- Усны тухай хуулийн 30.1.4-д заасны дагуу ус татах шугам хоолой бүрд баталгаажуулсан онлайн тоолуур суурилуулж, тоолуурын заалтаар усны нөөц ашигласны төлбөрийг тооцож, Төсвийн тухай хуулийн 23.6.5-д заасны дагуу төсөвт төвлөрүүлэх
- Усны тухай хуулийн 28.18-д зааснаар ус ашиглуулах дүгнэлт, холбогдох зөвшөөрөлгүйгээр ус ашиглахыг хориглодог болохыг анхаарах;
- Хаягдал усны дүгнэлтийг дараа жилийн эхний улиралд багтаан гаргуулах;
- Жил бүрийн бүтээгдэхүүн үйлдвэрлэлийн төлөвлөгөөг үндэслэлтэй, үнэн зөв гаргаж байх.
- Засгийн газрын 2018 оны 391 дүгээр тогтоолоор баталсан журмын дагуу зөвшөөрсөн хэмжээнээс илүү ашигласан усны нөөц ашигласны төлбөрийг шатлан өсгөж тооцохыг анхаарах.
- Үйл ажиллагаа нь зогсох, тасалдах нөхцөл байдал үүссэн үед Сав газрын захиргаа болон холбогдох төрийн захиргааны байгууллагуудад даруй мэдэгдэж, тухайн усны ашиглалтын тайланд тусгаж ирүүлэх;
- Усны тухай хуулийн 7.5-д заасны дагуу улсын усны мэдээллийн сан бүрдүүлэхэд шаардлагатай ус ашиглалтын тайлан (газрын доорх усны хяналт шинжилгээний мэдээ, ус ашиглах зөвшөөрөл, гэрээ, гэрээ дүгнэсэн акт, усны нөөц ашигласны төлбөрийн баримт, ус ашиглалтын тоо, хэмжээ)-г 2024 оны 12 дугаар сарын 20-ны дотор Усны газарт office@water.gov.mn цахим хаягаар болон холбогдох газруудад хүргүүлж ажиллах;

### Боловсруулсан:

УС АШИГЛАЛТЫН ХЭЛТЭС

Мөнхцэцэг

Боловсруулсан огноо:

2024.08.15



Байгууллагын нэр: Усны газар  
Газар хэлтэс: Усны газар  
Албан тушаал: Даргын албыг түр орлон гүйцэтгэгч  
Овог нэр: Энээмядар Батбаяр  
Зурсан огноо: 2024.08.29 11:23:18



"МОНСҮРВЭЙ" ХХК

**ДАРХАН-УУЛ АЙМГИЙН ШАРЫНГОЛ СУМЫН НУТАГ ШААЗГАЙТ, ЖАЛГА 1,2  
НЭРТЭЙ МУ-000396 ДУГААРТАЙ АШИГТ МАЛТМАЛЫН АШИГЛАЛТЫН  
ТУСГАЙ ЗӨВШӨӨРӨЛТЭЙ ТАЛБАЙД ХИЙСЭН ХЭМЖИЛТИЙН  
АЖЛЫН ТАЙЛАН**

Захиалагч: "ХАТАНТУШИГ ТРЕЙД" ХХК

Гүйцэтгэгч: "МОНСҮРВЭЙ" ХХК



Улаанбаатар хот

2024 он

## ГАРЧИГ

1. Хэмжилтийн ажлын тайлбар бичиг .....	1
2. GPS-ийн сүлжээний хэмжилт .....	2
3. Агаарын зураглалын ажил .....	4
4. Техникийн нөхөн сэргээлт хийгдсэн талбайн хэмжилт .....	6

## 1.Хэмжилтийн ажлын тайлбар бичиг

“Хатантүшиг трейд” ХХК-ий хүсэлтээр Дархан-Уул аймгийн Шарынгол сумын нутагт орших Шаазгайт, Жалга 1, 2 нэртэй MV-000396 дугаартай ашиглалтын тусгай зөвшөөрөлтэй талбайд 2024 онд техникийн нөхөн сэргээлт хийсэн талбайг хэмжих ажлыг 2024.11.17-нд хийж гүйцэтгэв.

Хээрийн хэмжилтийн ажлыг маркшейдер инженер Б.Ганбат, О.Буян-Өлзий, нар нь HUACE фермийн CHCNAV маркийн суурин GPS, DJI фермийн Phantom 4Pro V2.0 маркийн дрон ашиглан байрлалыг UTM, өндрийг Балтийн тэнгисийн сүлжээнд холбож гүйцэтгэлээ.

Боловсруулалтын ажилд “DJI GS PRO”, “Agisoft Photoscan”, “AutoCad Civil3D”, “ModCon” зэрэг программ хангамжуудыг ашигласан.

Байр зүйн зураг хийгдсэн талбайн байршлын бүдүүвч

Зураг №1



## 2. GPS-ийн сүлжээний хэмжилт

Хэмжилтийн ажлыг Шарынгол сумын хойд талын Их Дархан уулын оройд байх триангуляцын сүлжээний хатуу цэгийг тулгуурлан гүйцэтгэв.

Зураг №2



/Сүлжээний цэгийн төв/

Триангуляцынийн сүлжээний солбицол

Хүснэгт №1


Цэгийн дугаар	WGS-84		UTM(48)		Өндөр /м/
	Өргөрөг	Уртраг	X	Y	
	49°15'55.9671"	106°24'23.4487"	5457927.788	602326.422	1239.20

GPS-ийн сүлжээний цэгээс 2 долгионы GPS-ээр цэг дамжуулан хэмжилтийг хийсэн ба хэмжилт гүйцэтгэх талбайд ойр байхаар тооцоолон түр цэг байгуулан хэмжилтийн ажлыг гүйцэтгэв.

GCP(Ground Control Point) буюу газрын хяналтын цэгийг газарт байрлуулж 2 долгионы GPS-ээр хэмжилт, холболт хийж зураглалын ажил гүйцэтгэв. Газрын хяналтын цэгийг нислэгийн өндрөөс хамаарч агаараас авсан зурагт ялгарал сайтай байхаар тооцоолон цагаан суурьтай 70x70см хар, цагаан өнгийн GCP сонгон авч ашиглав.



/GCP хэмжилт/



/GCP-Ground Control point/

Хэмжилтийн ажилд ашигласан HUACE фермийн 2 долгионы суурин GPS-ийн хэмжилтийн үзүүлэлт:



**GNSS байрлалын кодын зөрүү**

- Хэвтээ .....0.25м + 1 ppm RMS
- Босоо .....0.50м + 1 ppm RMS
- WAAS зөрүүний байрлалын нарийвчлал дунджаар..... <5 m 3DRMS
- **Статик болон хурдан статик GNSS хэмжилт**
- Хэвтээ .....3 мм + 0 1 ppm RMS



- Босоо .....3.5 мм + 0 4 ppm RMS
- **Кинематик хэмжилт**
- Хэвтээ ..... 10 мм + 1 ppm RMS
- Босоо ..... 20 мм + 1 ppm RMS
- Бэлтгэл хугацаа ..... дунджаар <10 секунд
- Бэлтгэлийн найдвартай байдал ..... дунджаар >99 9

### 3.Агаарын зураглалын ажил

Агаарын зураглалын ажилд DJI фермийн Phantom 4Pro V2.0 маркийн дрон ашиглан агаараас зураг авалтыг IOS үйлдлийн систем бүхий "IPAD" төхөөрөмжид суулгасан "DJI GS PRO" программ ашиглан гүйцэтгэсэн.

Нислэг, зургийн дахцалын үндсэн тохиргоо:

Хүснэгт №2

Нислэгийн өндөр	150м
Агаарын зургийн дагуугын давхцал	60%
Агаарын зургийн хөндлөн давхцал	60%

Phantom 4 pro V2.0

Зураг №5



Техникийн үзүүлэлт

Хүснэгт №3

Удирдах зай:	7 км
Өндрийн хязгаар:	500 метр
Нисэх хугацаа:	30 минут
Дээд хурд:	72 км/цаг
Жин:	1060 грамм
Саад мэдрэгч:	30метр
Салхинд тэсвэр:	10 метр/секунд
Бичлэгийн чанар:	4K 60fps, 2.7K, 1080P

#### 4.Техникийн нөхөн сэргээлт хийгдсэн талбайн хэмжилт

Дроноор хийгдсэн ортофото зураг, уурхайн инженер техникийн ажилчдын тайлбар, тодруулгад үндэслэн техникийн нөхөн сэргээлт хийгдсэн талбайг хэмжлээ.2024 онд техникийн нөхөн сэргээлт хийгдсэн талбай нь нийт 15.66 га талбайг хамрах бөгөөд дараах солбицолоор тодорхойлогдоно.

Хүснэгт №4

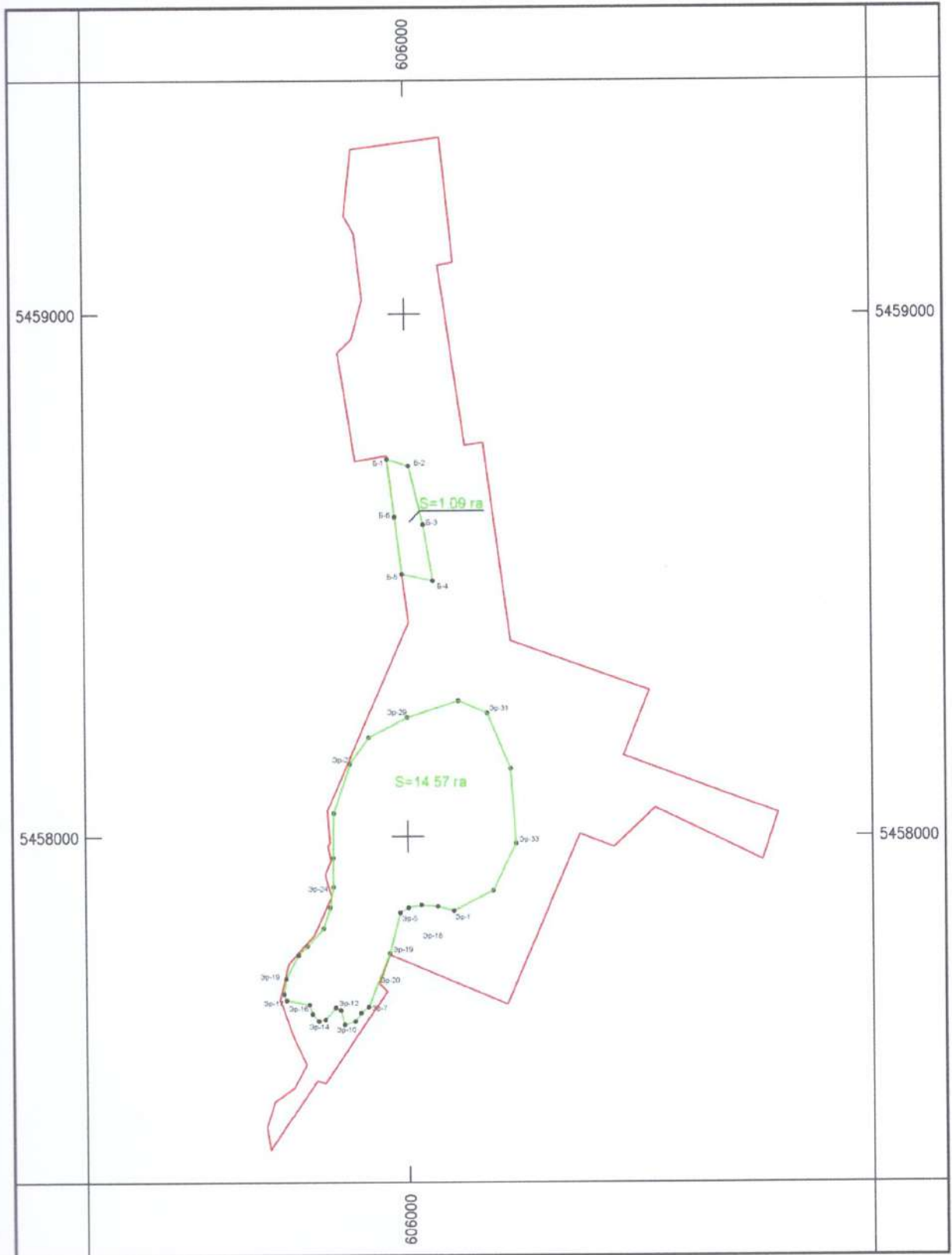
д/д	Эргэлтийн цэгийн дугаар	Техникийн нөхөн сэргээлт хийгдсэн талбайн эргэлтийн цэгүүдийн солбицол			
		UTM(48)		(WGS84)	
		X	Y	lat	long
1	Эр-1	5457858.085	606087.415	49.26427884	106.458174
2	Эр-2	5457866.628	606056.374	49.26436104	106.4577497
3	Эр-3	5457869.187	606025.228	49.26438945	106.4573225
4	Эр-4	5457864.068	606000.481	49.26434771	106.4569811
5	Эр-5	5457854.685	605984.694	49.26426607	106.4567617
6	Эр-6	5457776.619	605964.104	49.26356765	106.4564581
7	Эр-7	5457674.453	605922.785	49.26265609	106.4558633
8	Эр-8	5457663.119	605908.577	49.26255664	106.4556651
9	Эр-9	5457646.806	605897.485	49.26241187	106.4555084
10	Эр-10	5457641.048	605876.580	49.26236371	106.4552196
11	Эр-11	5457668.237	605869.540	49.26260942	106.4551301
12	Эр-12	5457673.248	605859.941	49.26265614	106.4549995
13	Эр-13	5457650.148	605840.082	49.26245185	106.4547206
14	Эр-14	5457647.103	605827.628	49.26242663	106.4545486
15	Эр-15	5457660.906	605815.716	49.26255281	106.4543886
16	Эр-16	5457679.302	605809.662	49.26271928	106.4543103
17	Эр-17	5457687.603	605766.206	49.26280144	106.4537154
18	Эр-18	5457700.055	605761.501	49.26291422	106.4536541
19	Эр-19	5457728.661	605765.162	49.26317082	106.4537119
20	Эр-20	5457773.35	605789.308	49.26356851	106.4540555
21	Эр-21	5457790.806	605806.424	49.26372252	106.4542953
22	Эр-22	5457825.484	605837.960	49.26402889	106.4547378
23	Эр-23	5457864.891	605850.575	49.26438107	106.4549215
24	Эр-24	5457904.298	605856.882	49.26473434	106.4550186
25	Эр-25	5457959.468	605856.882	49.26523044	106.4550332
26	Эр-26	5458044.587	605858.459	49.26599559	106.4550774
27	Эр-27	5458139.164	605889.995	49.26684059	106.4555357
28	Эр-28	5458189.605	605926.261	49.26728789	106.4560474
29	Эр-29	5458227.436	606000.371	49.26761524	106.4570758
30	Эр-30	5458258.961	606098.132	49.26788177	106.4584275
31	Эр-31	5458235.317	606153.320	49.26765958	106.4591796
32	Эр-32	5458129.706	606197.471	49.26670223	106.4597583
33	Эр-33	5457986.265	606206.932	49.26541072	106.4598502
34	Эр-34	5457896.417	606162.781	49.26461045	106.4592197
35	Б-1	5458722.7	605964.77	49.27207496	106.4567177
36	Б-2	5458709.52	606005.85	49.27194932	106.4572788
37	Б-3	5458597.11	606032.97	49.2709338	106.4576217
38	Б-4	5458490.1	606050.93	49.26996842	106.4578401
39	Б-5	5458502.74	605992.36	49.27009224	106.4570386
40	Б-6	5458611.83	605978.68	49.27107558	106.4568795

Эргэлтийн цэгийн жагсаалт гаргасан:



/Б.Ганбат/

Техникийн нөхөн сэргээлт хийгдсэн талбайн байршлыг харуулсан схем зураг



Таних тэмдэг



MV-000396 дугаартай ашиглалтын тусгай зөвшөөрөлтэй талбайн хил



Техникийн нөхөн сэргээлт хийгдсэн талбайн хил, хязгаар

**"ТУСГАЙ ЗӨВШӨӨРӨЛТЭЙ ТАЛБАЙД НӨХӨН СЭРГЭЭЛТ ХИЙСЭН ГАЗРЫГ ХҮ  
АВАХ АКТ**

2024 оны 11 дугаар сарын 20-ний өдөр

1. Байршлын мэдээлэл	
1.1. Аймаг, нийслэлийн нэр	Дархан Уул аймаг
1.2. Сум, дүүргийн нэр	Шарын гол сум
1.3. Газрын нэр	Шаазгайт, Жалга-1,2
2. Нөхөн сэргээлт хийсэн байгууллагын мэдээлэл	
2.1 Аж ахуйн нэгжийн нэр, регистрийн дугаар	ХАТАНТУШИГ ТРЕЙД ХХК 2839385
2.2 Ашигт малтмалын тусгай зөвшөөрлийн дугаар	MV-000396
2.3 Тус талбайд нийт эвдрэлд өртсөн талбайн хэмжээ (га)	48,51 га
2.4 Нөхөн сэргээлт хийсэн аж ахуй нэгжийн нэр, регистр	ХАТАНТУШИГ ТРЕЙД ХХК 2839385
3. Өмнөх жилүүдэд тухайн тусгай зөвшөөрөлтэй талбайд хийгдсэн нөхөн сэргээлт ерөнхий мэдээлэл	
3.1 Техникийн нөхөн сэргээлт - Талбайн хэмжээ- 38,75 га - Зардлын хэмжээ – 498,0 сая (төгрөгөөр)	3.2 Биологийн нөхөн сэргээлт - Талбайн хэмжээ – 38,75 га - Зардлын хэмжээ -155,0 сая (төгрөгөөр)
4. 2024 онд хүлээлгэн өгч буй нөхөн сэргээлтийн мэдээлэл	
Техникийн нөхөн сэргээлт - Талбайн хэмжээ - 15,66 (га) Зардлын хэмжээ 148,5 сая төг	Биологийн нөхөн сэргээлт Талбайн хэмжээ- (га) Биологийн нөхөн сэргээлтэд ашигласан мэдээлэл, сөөг, ургамлын зүйлийн нэр, ургамалжуулалтын зардал Дархан-Уул аймгийн Зулзага ойжуулалт төслийн Дүйцүүлэн мод тарилтад Зардлын хэмжээ 20.0 сая төг
5. Орон зайн мэдээлэл	
Нөхөн сэргээлт хийгдсэн газрын фото зураг	5.2. Хэмжилт, зураглал - Кадастрын зураглал хийсэн мэргэжлийн байгууллага болон хэмжилт хийсэн хүнийг МОНСҮРВЭЙ ХХК Б.Ганбат - Хэмжилтэд ашигласан программ, тоног төхөөрөмж: HUAWEI фермийн CHCNAV маркийн суурь GPS, DJI фермийн Phantom 4Pro V2.0 маркийн дрон, "DJI GS PRO", "Agisoft Photoscan", "AutoCad Civil3D", "ModCon" зэрэг програм хангамжуудыг ашигласан. - Холбогдох утас: 99117673 Гарын үсэг:

Нэмэлт мэдээлэл:

Нөхөн сэргээлтийн ажил нь холбогдох хууль, журам, стандартад нийцсэн талаарх а хэсгийн дүгнэлт:

АКТ ГАРГАСАН:

Комиссын дарга:

(гарын үсэг)

Г.Батбаяр

(Дархан-Уул аймгийн Байгаль орчны газрын дарга)

Нарийн бичгийн дарга:

(гарын үсэг)

А.Энжжиг

(Дархан-Уул аймгийн Байгаль орчны газрын Газар, газрын нөхөн сэргээлт хариуцсан мэргэжилтэн)

Гишүүд:

(гарын үсэг)

Я.Батбилэг

(Дархан-Уул аймгийн Байгаль орчны газрын Усны асар хариуцсан мэргэжилтэн)

(гарын үсэг)

Б.Зам

(Дархан-Уул аймгийн Цагдаагийн газрын экологийн хариуцсан эрүүгийн ахлах мөрдөгч, цагдаагийн газрын дарга)

(гарын үсэг)

Д.Болорцэцэг

(Дархан-Уул аймгийн Шарын гол сумын газрын дарга)

(гарын үсэг)

Г.Амаржаргал

(Дархан-Уул аймгийн Шарын гол сумын байгаль орчны хариуцсан мэргэжилтэн)

(гарын үсэг)

М.Батнасан

(Дархан-Уул аймгийн Шарын гол сумын байгаль орчны хариуцсан мэргэжилтэн)

(гарын үсэг)

Ц.Оргилсайхан

(Дархан-Уул аймгийн Шарын гол сумын иргэдийн төлөөлөгчдийн хурлын дарга)

ХҮЛЭЭН ЗӨВШӨӨРСӨН:

(гарын үсэг)

Х.Ундрах

(Хатантүшиг трейд ХХК-ийн захирал)

ХАТАНТҮШИГ ТРЕЙД ХХК  
ТТ 2698 д. 7019385

---oOo---

5.3 Нөхөн сэргээлт хийсэн газрын солбицол

Жич: 4-өөс доошгүй эргэлтийн цэгийн солбицол байна.

№	Өргөрөг	Уртгар
Техникийн нөхөн сэргээлт		
1	49.26427884	106.458174
2	49.26436104	106.4577497
3	49.26438945	106.4573225
4	49.26434771	106.4569811
5	49.26426607	106.4567617
6	49.26356765	106.4564581
7	49.26265609	106.4558633
8	49.26255664	106.4556651
9	49.26241187	106.4555084
10	49.26236371	106.4552196
11	49.26260942	106.4551301
12	49.26265614	106.4549995
13	49.26245185	106.4547206
14	49.26242663	106.4545486
15	49.26255281	106.4543886
16	49.26271928	106.4543103
17	49.26280144	106.4537154
18	49.26291422	106.4536541
19	49.26317082	106.4537119
20	49.26356851	106.4540555
21	49.26372252	106.4542953
22	49.26402889	106.4547378
23	49.26438107	106.4549215
24	49.26473434	106.4550186
25	49.26523044	106.4550332
26	49.26599559	106.4550774
27	49.26684059	106.4555357
28	49.26728789	106.4560474
29	49.26761524	106.4570758
30	49.26788177	106.4584275
31	49.26765958	106.4591796
32	49.26670223	106.4597583
33	49.26541072	106.4598502
34	49.26461045	106.4592197
35	49.27207496	106.4567177
36	49.27194932	106.4572788
37	49.2709338	106.4576217
38	49.26996842	106.4578401
39	49.27009224	106.4570386
40	49.27107558	106.4568795
Биологийн нөхөн сэргээлт		
1		

Нөхөн сэргээлт хийсэн газарт хэмжилт хийж талбайн хэмжээг тогтоон полигон элбэрээр shape file үүсгэн флаш болон CD-нд хуулж акттай хавсаргана.

6. Мэдээллийн сангийн бүртгэл

Нөхөн сэргээлтийг хүлээн авсан ажлын хэсэг нь Байгаль орчны мэдээллийн сангийн [www.eic.mn](http://www.eic.mn) цахим системийн Нөхөн сэргээлтийн мэдээллийн дэд санд заавал үртгүүлнэ.

Жич: Мэдээллийн санд бүртгээгүй тохиолдолд нөхөн сэргээлтийг хүлээн авсан актыг чинтэйд тооцохгүй.

Мэдээлэл оруулсан хүний нэр, албан тушаал: БОГ-ын мэргэжилтэн А.Энхжин

Урьд үсэг:

*А. Энхжин*

Ноо:

*2014.12.10.*

**НӨХӨН СЭРГЭЭЛТИЙН ФОТО**  
**2024 ОН**





