

УВС АЙМГИЙН БӨХМӨРӨН СУМЫН
НУТАГТ ҮЙЛ АЖИЛЛАГАА ЯВУУЛЖ БУЙ
“НҮҮРСТ ХОТГОР 1-Р ДАВХАРГА” ИЛ
УУРХАЙН ТӨСЛИЙН 2024 ОНД
ХЭРЭГЖҮҮЛСЭН БАЙГАЛЬ ОРЧНЫ
МЕНЕЖМЕНТИЙН ТӨЛӨВЛӨГӨӨНИЙ
БИЕЛЭЛТИЙН ТАЙЛАН

АШИГТ МАЛТМАЛЫН ТУСГАЙ ЗӨВШӨӨРЛИЙН ДУГААР MV-005696

АЖ АХУЙН НЭГЖИЙН РЕГИСТРИЙН ДУГААР 2003221

Хянасан:

Байгаль орчин, аялал жуулчлалын яамны
Хүрээлэн буй орчин, Байгалийн нөөцийн
удирдлагын газрын Ахлах шинжээч

Ц.Жаргалнэмэх

Биелэлтийг тайлагнасан:

Эрчим Баян-өлгий ХК-ийн
Захирал

М.Тилеуберди

Баян Айраг Эксплорэйшн ХХК-ийн
Байгаль Орчны ажилтан

Д.Батзул

2024 он

Гарчиг

1. “Нүүрст хотгор 1-р давхарга” талбайн ерөнхий мэдээлэл-----	2
1.1. Товч танилцуулга -----	2
1.1.1. Нөөцийн мэдээлэл -----	3
1.1.2. Төслийн хүчин чадал -----	3
1.2. Физик-Газарзүй, дэд бүтэц-----	4
1.2.1. Газарзүйн байрлал-----	4
1.3. Ордын геологийн тогтоц -----	5
2. Сөрөг нөлөөллийг бууруулах арга хэмжээний төлөвлөгөөний-----	7
3. Нөхөн сэргээлтийн төлөвлөгөөний биелэлт -----	10
4. Биологийн олон янз байдлыг дүйцүүлэн хамгаалах арга хэмжээний төлөвлөгөөний биелэлт-----	11
7. Осол, эрсдэлийн менежментийн төлөвлөгөөний биелэлт-----	13
9. Орчны хяналт шинжилгээний хөтөлбөрийн биелэлт-----	17
9.1 Агаарын чанарын шинжилгээ -----	17
9.2 Хөрсний шинжилгээ-----	17
9.3 Гадаргын болон гүний усны шинжилгээ -----	18
11. Тухайн жилийн байгаль орчны менежментийн төлөвлөгөөг хэрэгжүүлэх удирдлага зохион байгуулалтын төлөвлөгөөний биелэлт -----	20
12. Тухайн жилийн байгаль орчны менежментийн төлөвлөгөө, төлөвлөгөөний хэрэгжилтийг нөлөөлөлд өртөгч оршин суугчдад тайлагнах төлөвлөгөөний биелэлт --	23
Хавсралт -----	24

1. “Нүүрст хотгор 1-р давхарга” талбайн ерөнхий мэдээлэл

1.1. Товч танилцуулга

Увс аймгийн Бөхмөрөн сумын нутагт орших Нүүрст хотгорын нүүрсний ордын талбайгаас “Давхарга-1” нэртэй 29га лицензийн талбайг бүртгэлийн 211001067 тоот гэрчилгээтэй “Рысжан”ХК-д 30 жилийн хугацаатай олгож 2009 оны 04 сарын 03-ний өдрийн ГУУКХ-ийн даргын 39 тоот шийдвэрээр ашиглалтын тусгай зөвшөөрлийг 210001004 тоот гэрчилгээтэй “ЭрчимБаян-Өлгий” ХК-д шилжүүлсэн болно.

“ЭрчимБаян-Өлгий” ХК-ийн эзэмшиж буй MV-005696 тоот ашиглалтын тусгай зөвшөөрөл бүхий “Нүүрст хотгор 1-р давхарга” нэртэй талбай нь Улаанбаатар хотоос баруун тийш 1700 км, Увс аймгийн төв Улаангом сумаас баруун хойш 130 км, Баян-Өлгий аймгийн төв Өлгий хотоос зүүн хойшоо 131 км, Бөхмөрөн сумын төвөөс зүүн хойшоо 60 км, Хотгорын нүүрсний уурхайгаас баруун тийш 7 км-ийн зайд оршдог.

Талбайн булангийн солбилцолууд		
Булангийн цэгийн дугаар	Цэгийн солбилцол	
	Өргөрөг	Уртраг
1	90° 47' 56, 21 ⁱⁱ	49°49'52, 97 ⁱⁱ
2	90°47'31, 22 ⁱⁱ	49°49'52, 97 ⁱⁱ
3	90°47'31, 22 ⁱⁱ	49°49'11,77 ⁱⁱ
4	90° 47' 56, 21 ⁱⁱ	49°49'11,77 ⁱⁱ



Зураг-1 Талбайн байршил

1.1.1. Нөөцийн мэдээлэл

Нөөцийн мэдээлэл					
№	Нөөцийн зэрэглэл	Блокийн дугаар	Давхаргын эзлэхүүн, мян.м3	Эзлэхүүн жин тн/ м3	Нүүрсний нөөц мян.тн
1	Бодит нөөц	В-1	3720.1	1.38	5133.7
2		В-2	2763.2	1.38	3813.2
3		В-3	402.5	1.38	555.5
4		В-4	636.1	1.38	877.2
Нийт дүн			7521.9		10380

1.1.2. Төслийн хүчин чадал

“Эрчим” ХК-ийн нүүрсний уурхайн жилд 70000 тонн нүүрс олборлох хүчин чадалтай. Тус уурхайн Баян-Өлгий аймгийн төвийн Дулааны станц, Өлгий хот, Бөхмөрөн сумын оршин суугч айл өрхүүдийн нүүрсний хэрэглээг хангах зорилгоор нүүрс олборлох, борлуулах үйл ажиллагааг явуулдаг. “Эрчимбаян-өлгий” ХК нь Ашигт малтмалын газрын Нүүрсний хэлтсээр батлуулсан 2024 оны уулын ажлын төлөвлөгөөний дагуу үйл ажиллагаагаа явууллаа.

Тус компанийн үйл ажиллагаа 13 дахь жилдээ үйл ажиллагаа явуулж байгаа. Одоогийн байдлаар Техник Эдийн Засгийн Үнэлгээг 2019 онд шинээр батлуулсан.

Төсөлд ашиглагдаж буй техник тоног төхөөрөмжийн жагсаалт			
№	Машин механизм, тоног төхөөрөмжийн нэр	Үзүүлэлт	Тоо ширхэг
1	DAEWOO-280	0.8-1м ³	1
2	Ачигч ZL 30	3 м ³	1
3	НІТАСНІ 210W	1.3м ³	1
4	Бульдозер	2.5 м ³	1
5	Усны тэрэг, Зил 130	5 тн	1
6	Суудлын машин	5 хүн	1
7	НІТАСНІ 330W	1,0-1,2м ³	1
8	Автосамсомал	25 тн	3
Нийт дүн			10

Ажиллах хүчний мэдээлэл		
№	Албан тушаал	Орон тоо
Инженер техникийн ажилтан		
1	Уурхайн дарга	1
2	Ерөнхий инженер, Маркшейдер	1
3	Ашиглалтын инженер	1
4	Байгаль орчны ажилтан	1
Үйлдвэрийн хэсэг		
1	Экскаваторын оператор	2
2	Автосамосвалын жолооч	2
4	Гагнуурчин, цахилгаанчин	1
5	Бульдозерын оператор, жолооч	1
6	Засварчин	1

7	Ачигчийн оператор	1
8	Үйлчлэгч	1
9	Тогооч	1
10	Манаач	1
11	Галч	1
12	Хүнд механизмын жолооч	3
Нийт дүн		16

1.2. Физик-Газарзүй, дэд бүтэц

1.2.1. Газарзүйн байрлал

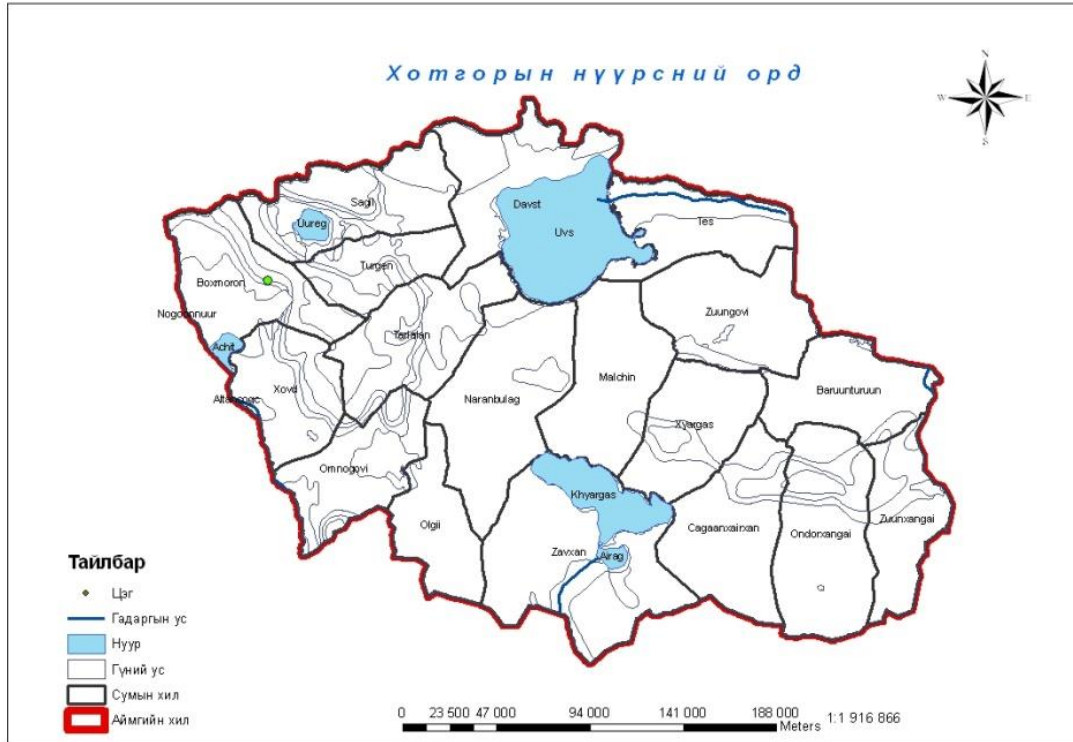
Увс аймгийн Бөхмөрөн сумын нутаг нь цаг агаарын эрс тэс уур амьсгалтай, өндөрт өргөгдсөн уул, нуруу нам хотгор ээлжлэн тархсан газарзүйн байрлалтай

Бөхмөрөн сумын орчим эх газрын уур амьсгалтай, хур тунадас их, жилд дунджаар 123 -144 мм, үүний 85 -95 хувь нь дулааны улиралд (IY–X сар) унадаг, хамгийн их тунадас 7дугаар сард унаж жилийн нийлбэрийн 30% орчим хүрнэ. Өвөл харьцангуй хүйтэн, дунджаар 4-30 мм тунадас унадаг. Агаарын жилийн дундаж температур –3.70C хүрч 1-р сарын дундаж температур –49.60C, 7-р сарынх +38.40C хүрнэ. Агаарын температурын хамгийн их агуурс 88.00C байна.

Гүний усны түвшин нь геологийн ажлын явцад 45 метрээс доор илэрснийг тогтоосон. Тус уурхай нь 45 м хүртэл олборлолт явуулна гэж тооцоолсон.

Төсөл хэрэгжих орчмын газар нутаг нь ургамалжилтын байдлаар Евразийн хээрийн мужийн Ачит нуурын хотгорын цөлийн хээрийн тойрогт хамаарагдана. Энд Элдэв өвс-Үетэнд, Хялганат, Элдэв өвс-Улалж-Биелэг өвс-Үетэн, Агь-Хялганат, Ботуул-Агьд бүлгэм жилтэй бөгөөд *Stipa krylovii*, *Cleristogenes squarrosa*, *Agropyron cristatum*, *Carex duriuscula*, *Allium bidintatum*, *Agenaria cappilaris** *Artemisia frigida* зэрэг олон төрөл зүйлийн ургамлын нөмрөгтэй.

Уурхайн нь Ачит нуурын хотгорын зүүн хойд хэсэгт Байрамын нурууны өвөрт далайн түвшинээс 2050-2100 метрийн өндөрт уулархаг бүсэд байрлах бөгөөд уулын хуурай хээрийн цайвар хүрэн хөрс зонхилон тархсанаараа онцлогтой.



Зураг-2. Хотгорын нүүрсний ордын газар доорх ус

Бөхмөрөн сум нь хойд талаараа Оросын Холбооны улс, зүүн талаараа Сагил, Түргэн урд талаараа Ховд сум баруун талаараа Баянөлгий аймгийн Ногоон нуур сумтай тус тус хиллэдэг. Аймгийн төв Улаангом сумаас 260км алслагдсан

589 айл өрхтэй 2290 хүн амтай, 3 багтай Гурван жигэртэй, Байшинт, Хар алтат. Хүн амын гол хөдөлмөр мал аж ахуй хувиараа газар тариалан эрхлэн амьдардаг. Нүүдлийн мал аж ахуйтай. Захиргаа, эмнэлэг, сургууль /8-11/, цэцэрлэг, харилцаа холбоо зэрэг улсын төсвийн байгууллагууд ажиллахаас гадна худалдаа үйлчилгээ, жижиг үйлдвэрлэл эрхэлдэг. Аймаг сумдын хооронд авто тээвэр, харилцаа холбоо сайн хөгжсөн. Өндөр хүчдэлийн сүлжээнд холбогдсон. Цаг уурын эрс тэрс уур амьсгалтай. Манай уурхай Хар алтат багт оршдог.

1.3. Ордын геологийн тогтоц

Нүүрст хотгорын ордын судлагдсан районы геологийн тогтолцоо нь янз бүрийн насны бүтэцтэй чулуулгуудаас бүрдэнэ. Энэ нь ихэвчлэн төрмөлийн үед хамаарагдах боловч, Кембрийн түрүү чулуулаг бага хэмжээтэй байдаг. Мөн дунд төрмөлийн үеийн хурдас их биш тархсан ба шинэ төрмөлийн үеийн чулуулаг газар бүр тохиолдоно. Үүнд:

Кембрийн өмнөх үеийн хурдас Түргэн, Байрамын зүүн хойд хажуугаар баруун хойш чиглэсэн 20 км өргөн хлорлог гялтгануурт, цахиулаг занар, шохойн чулуу, Нейс, кварц зэрэг чулуулгуудаас тогтсон байна.

Палеозойн үеийн хурдас нүүрсний ордноос зүүн хойш Цагаан Шивээт , Байрам түргэний уулсын гол хэсгээс Ачит нуурын хотгорын хойд зах хүртэл тархсан 200м зузаан хөрсөн чулуу, шохойн чулуу, гантиг зэргээс тогтжээ. Энэ чулуулаг нь олон янзын өнгөтэй, их уналтын өнцөг нь 70-80 хэм хүрнэ. Эдгээр чулуулаг итсилурын үед тогтжээ.

Девоны үеийн хурдас: Байрам болон Түргэний нурууны урд талаар тархсан нарийн ширхэгтэй элсэн чулуулаг дотроо үелсэн хар өнгийн цахиржсан занартайгаас гадна бага зэргийн гравелит хөрсөн чулуу орно. Үүний нийт зузаан нь 3.5км юм.

Мезовойн үед улаан өнгийн бутархай хөрсөн, элсэн чулуу хамаарагдана. Зузаан нь 200м .

Дөрөвдөгч галавын үед газрын гадаргын байдлаас болж жигд биш тархсан байна. Мөстөлт, усны нөлөөллөөс элэгдэж тогтсон хурдас уулын хормойд ил зузаан тогтож харагдана.

Гүний чулуулаг: Цолезойн үед хамаарагдана. Үүнд:

- а. Каледоны үеийн боржин
- б. Герциний үеийн диорит габбродиорит
- с. Герциний үеийн боржин гэж хуваагдана.

Герциний үеийн гүний чулуулаг ордын орчим өргөн тархсан гэж судлагдсан байна. Тус орд нь Хотгор нэртэй мульд структурын баруун захад далайн түвшинээс дээш 1880-1912 м өргөгдсөн нам өндөрлөгтэй уулсын бүсэд оршдог. Энд 2009 оноос ил аргаар олборлолт хийж эхэлсэн ба талбайн төв хэсэгт 170 х 100 м хэмжээтэй, 13 м гүнтэй уурхай бий болжээ.

Нүүрсний ордын талбайд дунд-дээд карбоны настай Улиастай формацын тунамал, галоцены настай аллювийн гаралтай сэвсгэр хурдас тус тус тархжээ. Дунд-дээд карбоны настай Улиастай формацын хурдас нь нүүрсний ордын зүүн хагаст тархсан ба голдуу конгломерат, гарвелит, том-дунд ширхэгт элсэн чулуу болон нүүрсний давхаргаас бүрэлдэн тогтоно. Нүүрсний ордын хэмжээнд Улиастай формацын хурдас нь хойшоо суналтай, зүүн тийш 20-350 уналтай байна. Тус формацын зүсэлт нь саарал өнгөтэй конгломерат-гравелитын, нүүрс агуулсан цоохор өнгөтэй элсэн чулууны, саарал өнгөтэй гравелитлэг элсэн чулууны, нүүрсний давхарга бүхий алевроэлсэн чулууны зэрэг 4 багцаас бүрдэнэ

2. Сөрөг нөлөөллийг бууруулах арга хэмжээний төлөвлөгөөний

№	Сөрөг нөлөөллийг арилгах, бууруулах арга хэмжээ	Давтамж Гүйцэтгэл
1. Агаарын чанар		
1	Уурхайн үйл ажиллагаанд оролцож буй машин техникийн засвар үйлчилгээг тогтмол хийх, үзлэг оношилгоонд хамруулах	2024 оны 05 сарын 15-нд уурхайд ашиглагдаж байгаа техникүүдийг техникийн улсын үзлэгт хамруулсан.
2	Уурхайн талбайд хуурайшилт, тоосжилт ихтэй үед уурхайн гол зам, талбайг услах	Усалгааг усны машинаар тогтмол усалсан.
3	Машин механизм тоног төхөөрөмжөөс үүсэж буй дуу шуугианыг багасгах үүднээс хуучирсан тоног төхөөрөмжийг ашиглахгүй байх, засварлах, шинэчлэх	Уурхайн талбайд ашиглагдаж байгаа бүх техникийг техникийн улсын үзлэгт бүрэн хамруулсан бөгөөд энэ уурхайн үйл ажиллагаа эхлэхийн өмнө бүх техникийг шалган урсгал засварыг бүрэн хийж гүйцэтгэсэн.
2. Хөрсөн бүрхэвч		
4	Уурхайн талбайд шимт болон шимэрхэг хөрсний гүнийг талбай тус бүрд тогтоож, хуулсан шимт хөрсийг тухайн талбайг нөхөн сэргээхэд буцааж ашиглах, ашиглахгүй тохиолдолд шимт хөрсний овоолгод хадгалах	Тайлант онд шинээр газар хөндөлтийн ажил хийгдээгүй.
5	Уурхайн дотоод тээврийн замыг тэмдэгжүүлэх, олон салаа зам гаргуулахгүй байх	Уурхайн талбай дотор ашиглагддаг зам дээр тэмдэг тэмдэглэгээг тогтмол тавин ажилласан бөгөөд шинээр зөвшөөрөлгүй зам гаргахгүйгээр тогтмол хяналт тавин ажиллаа.
6	Хөрсний шинжилгээний дүнгээр стандартаас давсан агууламж илэрвэл, давтан дээж авч баталгаажуулах ба дахин илэрвэл тухайн газрын хөрсийг хуулж гадаад овоолгын талбайд хаях	Хөрсний чанарын шинжилгээг төлөвлөгөөний дагуу хийлгэсэн бөгөөд шинжилгээний үр дүнг хяналт шинжилгээний хэсэгт оруулав.
7	Хогийн сав, хогийн цэгийн орчинд ариутгал, халдваргүйтгэлийг хийх	Ариутгал халдваргүйжүүлалтын ажлыг 2 удаа хийж гүйцэтгэлээ.
8	Мод бут тарьж зүлэгжүүлэх	Уурхайн талбайд нийт 200 ш мод тарьж ургуулсан ба өмнөх жилүүдэд тарьсан модны ургалт, хамгаалалтад байнга хяналт тавин ажилласан. Дэлгэрэнгүйг нөхөн сэргээлтийн хэсгээс харна уу.
3. Гадаргын ба газрын доорхи усны нөөц		
9	Төрийн байгуулагаар ус ашиглах дүгнэлт гаргуулан зөвшөөрөл авч, гэрээ байгуулах	Хар нуур-Ховд голын сав газрын захиргааны 2024 оны 01 сарын 26-ны 02 дугаартай ус ашиглуулах дүгнэлтийг гаргуулан, Увс аймгийн БОАЖГ-ын 2024 оны 03 сарын 14-ны өдрийн А/13 тоот ус ашиглах зөвшөөрөл олгон, 2024 оны 03 сарын 14-ны өдөр ус ашиглах гэрээ байгуулсан.
10	Усны чанарын шинжилгээг тогтмол хийлгэх	Усны чанарын шинжилгээг төлөвлөгөөний дагуу хийлгэсэн. Шинжилгээний үр дүнг хяналт шинжилгээний хэсэгт оруулав.

11	Ус ашигласны төлбөрийг төлөх	Ус ашигласны төлбөрийг цаг тухай бүрт нь төлсөн. Төлбөрийн баримтыг хавсаргав.
----	------------------------------	--

Уурхайн талбайд хуурайшилт, тоосжилт ихтэй үед уурхайн гол зам, талбайг услах:
Уурхайн орчмын тоосжилтыг дарах зорилгоор замын усалгааг усны машинаар тогтмол хийлээ.



Зураг -3. Уурхайн замын тоосжилт дарах усалгаа хийж байгаа байдал

Уурхайн дотоод тээврийн замыг тэмдэгжүүлэх, олон салаа зам гаргуулахгүй байх:
Уурхайн доторх замын тэмдэг тэмдэглэгээг тогтмол сайжруулан шаардлагатай үед тээврийн жолооч нарт зааварчилгаа өгөн ажиллаа.



Зураг -4. Уурхайн доторх замын тэмдэг тэмдэглэгээ

Хогийн сав, хогийн цэгийн орчинд ариутгал, халдваргүйтгэлийг хийх: Уурхайн үйл ажиллагааны явцад халдварт өвчинөөс урьдчилан сэргийлэн 6,8 сард нийт 2 удаа уурхайн хогийн цэг болон бие засах газарт ариутгалын ажлыг хийсэн. Ариутгалд 2 кг хлорын шохой буюу ариутгалын бодис ашигласан.



Зураг -5. Ариутгал халдваргүйжүүлэлт хийх үеийн байдал

3. Нөхөн сэргээлтийн төлөвлөгөөний биелэлт

№	Сөрөг нөлөөллийг арилгах, бууруулах арга хэмжээ	Гүйцэтгэл
1	Мод тарих	Уурхайн ойролцоох талбайд 200 ш улиас тарьсан.

Нүүрсний гүн 53 метрээс дээш байна. Карьерийн гүн 18 метрт хүрч байна . Доошоогоо 35 м нүүрс байна. Тийм учраас техникийн болон, биологийн нөхөн сэргээлт хийх ажил төлөвлөгдөхгүй.

Монгол Улсын Ерөнхийлөгчийн 2021 оны 10 дугаар сарын 04-ний өдрийн 58 дугаар зарлигаар “Тэр бум мод” үндэсний хөдөлгөөн, Увсын 2 живаа харгаа хөтөлбөрийн хүрээнд 2024 онд 200ш улиасыг тусгай зөвшөөрлийн талбай дахь /нүүрсний нөөцийн хэсэгт үл хамаарах газар / гуу жалга сайрд тарилаа.

Тарьсан модны усалгааг модны үрсэлгээг тухайн бүс нутагт дасан зохицох хүртэл буюу эхний жил усны машинаар зөөж усан ургууллаа.



Зураг-6. Мод тарих ажлын үеийн зураг

4. Биологийн олон янз байдлыг дүйцүүлэн хамгаалах арга хэмжээний төлөвлөгөөний биелэлт

№	Сөрөг нөлөөллийг арилгах, бууруулах арга хэмжээ	Гүйцэтгэл
1	Хар алтат багийн нутаг Харганы замыг хэсэгчлэн засах, гүүр хоолой хийх	Замын засварын ажил төлөвлөгөөний дагуу хийгдэж дууссан.
2	Бөхмөрөн сумын төвийн цэцэрлэгжүүлэгч	Төлөвлөгөөний дагуу Бөхмөрөн сумын төвийн цэцэрлэгжүүлэлт ногоон байгууламжийн арчилгааг хариуцдаг 1 ажилтаныг тайлант ондоо үргэлжлүүлэн цалинжуулан ажиллууллаа.

2024 оны төлөвлөгөөний дагуу Бөхмөрөн сумын нутагт Хадаан усны зам, Булгийн тасархайн зам, Хар алтат багт 2 км зам, Баруун голын зам болон Хавчуун зам гэх 5 байршилд байрлах замыг сэргээн тэгшлэн засаж, 3 байрлалд төмөр кольцо суурьлуулсан. Зам засварын ажлыг Бөхмөрөн сумын ЗДТГ-аас томилогдсон ажлын хэсэг хүлээн авч акт үйлдсэн /хүлээн авсан актын хавсралтаар оруулав/.



Зураг - 7. Зам засварын явцын зураг

6. Түүх, соёлын өвийг хамгаалах арга хэмжээний төлөвлөгөөний биелэлт

№	Сөрөг нөлөөллийг арилгах, бууруулах арга хэмжээ	Гүйцэтгэл
1	Хөшөө чулуу, хиргисүүрүүдийн хашааг засварлах	Хашаа хамгаалалтыг цагаан өнгийн будагаар будан, засвар үйлчилгээ хийсэн

Манай уурхайн тусгай зөвшөөрлийн талбайд 2 ширхэг хөшөө чулуу, 6 хиргисүүрүүд байдаг. Энд байгаа хөшөө чулуу хиргисүүрүүдийг хашаалан хамгаалалтад авсан. 2011 оны 10 дугаар сарын 25-нд Улаанбаатараас Ш.У.А-ийн Археологийн хүрээлэнгийн секторын эрхлэгч, Соёлын өвийн хяналтын улсын байцаагч, доктор дээд профессор Ц.Төрбатаар судалгаа хийлгэж, улсын тооллогод бүртгүүлсэн болно. 2021 онд уурхайн урьд талын ирмэгт тэлэлт хийхийн тулд $x=5522450$ $y=341515$ координаттай хиргисүүрүүдийг ШУА-ийн Археологийн хүрээлэнд хүсэлт гаргаж гэрээ хийсэн тул аврах малталт хийлгэсэн.

Хөшөө чулуу хиргисүүрийн хашаа хамгаалалтыг будаж, сэргээх ажлыг жил бүр хийж гүйцэтгэдэг бөгөөд 2024 онд хашаа хамгаалалтыг будаж сэргээсэн тул тайлант онд бүрэн бүтэн байдлыг тогтмол шалган, эдвэрсэн хэсгийг засах ажлыг хийлээ.



Зураг -8. Хөшөө чулуу хиргисүүрийн хамгаалалтанд авсан байдал

7. Осол, эрсдэлийн менежментийн төлөвлөгөөний биелэлт

Уурхайн үйл ажиллагааны явцад технологийн үйл ажиллагаанаас үүдэн ус нэвчих, гал түймэр гарах зэрэг эрсдэл гарч болзошгүй тул осол, эрсдлийг урьдчилан тооцох, дотоод хяналтыг байнга тавих, ослын үед яаралттай арга хэмжээ хэрэгжүүлэхэд шаардлагатай материал болон авран хамгаалах хэрэгслийн нөөцийг хангаж, ажиллагсдад хөдөлмөрийн аюулгүй ажиллагааны зааварчилгаа өгөх, сургалт явуулан, үйл ажиллагаанд дотоод хяналт тавин ажиллаа.

№	Сөрөг нөлөөллийг арилгах, бууруулах арга хэмжээ	Гүйцэтгэл
1	Ажилчдыг ажлын хувцасаар хангах	Ажилчдыг ажлын хувцас хэрэгсэлээр тогтмол ханган ажилласан.
2	Ажилчдыг хөдөлмөр хамгаалах хэрэгслээр хангах	Ажилчдад шаардлагатай хөдөлмөр хамгааллын хэрэгслээр тогтмол ханган ажилласан.
3	Болзошгүй аваар ослын үед яаралттай хэрэглэх анхны тусламжийн багаж хэрэгсэл, эм тариаг бэлэн байлгах	Уурхайн талбайд анхны тусламжийн багаж хэрэгсэлийн нөөц хүрэлцээтэй байгаа эсэхэд тогтмол хяналт тавин ажилласан.
4	Аюулгүй ажиллагааны дүрэм журмын талаар тайлбарлаж таниулах сургалт зохион байгуулах	Ажилчдад Хөдөлмөр хамгааллын сургалтыг нэг удаа зохион байгуулан, өдөр бүр ажилд гарахын өмнө тухайн өдөр хийгдэх ажлаас хамааруулан хөдөлмөр хамгааллын зааварчилгаа өгч ажилласан.
5	Эрүүл мэндийн урьдчилан сэргийлэх үйлчилгээ	2024 оны 2 сарын 07-ны өдөр 14 ажилчинг Баян-өлгий аймгийн нэгдсэн эмнэлэгт урьдчилан сэргийлэх үзлэгт хамруулсан

Ажилчдыг ажлын хувцасаар хангах: Хөдөлмөрийн аюулгүй байдал, эрүүл эрүүл ахуйн тухай хуулийн дагуу уурхайн бүх ажилчид зориулалтын хувцасаар бүрэн хангагдсан.



Зураг - 9. Ажилчдыг ажлын хувцасаар хангасан байдал

Ажилчдыг хөдөлмөр хамгаалах хэрэгсэлээр хангах: Хөдөлмөрийн аюулгүй байдал, эрүүл эрүүл ахуйн тухай хуулийн дагуу уурхайн бүх ажилчид зориулалтын хувийн хамгаалалх хэрэгсэлээр бүрэн хангагдсан.



Зураг 10. Ажилчдад олгож байгаа нэмэлт хувийн хамгаалах хэрэгсэл

Болзошгүй аваар ослын үед яаралттай хэрэглэх анхны тусламжийн багаж хэрэгсэл, эм тариаг бэлэн байлгах: Хөдөлмөрийн аюулгүй байдал, эрүүл эрүүл ахуйн тухай хуулийн дагуу уурхайн талбай дээр яаралтай тусламжийн хэрэгсэлтэй хайрцагийг тогтмол цэнэглэн ажиллаж байна.



Зураг -11. Анхны тусламжийн хайрцаг

Анхны тусламжийн хэрэгсэлийн жагсаалт: 1 удаагийн боолт, ариун хөвөн, шархны наалт, боолт, хайч, спирттэй ариун хөвөн шаариг гэх мэт.

Аюулгүй ажиллагааны дүрэм журмын талаар тайлбарлаж таниулах сургалт зохион байгуулах: Бүх ажилчдад Хөдөлмөрийн аюулгүй байдал, эрүүл эрүүл ахуйн тухай хууль, дүрэм, стандарт, компанид мөрдөгдөж буй дүрмийн талаар ажилчдад мэдээлэл олгож, сургалтыг 2024.06.27-ны өдөр зохион байгууллаа.



Зураг -12. Сургалт зохион байгуулж байгаа байдал

Эрүүл мэндийн урьдчилан сэргийлэх үйлчилгээ: Уурхайн нийт ажилчдыг 2024 оны 1 сарын 14 өдөр Баян - Өлгий аймгийн нэгдсэн эмнэлэгт урьдчилан сэргийлэх үзлэгт хамруулсан. Үзлэгээр ажилчдыг нарийн шинжилгээнд оруулан, мэргэжлийн эмч нараас зөвлөмж авлаа.

8. Хог хаягдлын менежментийн төлөвлөгөөний биелэлт

№	Сөрөг нөлөөллийг арилгах, бууруулах арга хэмжээ	Гүйцэтгэл
1	Хог хаягдлын бүртгэл хөтлөх	Бөхмөрөн сумын ЗДТГын даргатай хог хаягдлын гэрээ байгуулсаны дагуу энгийн хог хаягдалыг бөхмөрөн сумын хогийн цэгрүү тээвэрлэсэн бөгөөд тээвэрлэлтийг бүртгэж баталгаажуулсан.
2	Хог хаягдлыг ангилах, дахин ашиглах, тээвэрлэх	Уурхайн үйл ажиллагаанаас гарсан хог хаягдалыг ангилан ялгаж, сумын дахивар бүтээгдхүүн авдаг цэгт тушааж байна.
3	Хог хаягдлын үйлчилгээний хураамж төлөх	Энгийн хог хаягдалын хураамжийг Бөхмөрөн сумын ЗДТГазарт төлсөн /төлбөрийн баримтыг хавсаргав/
4	Сумын хог хаягдлын төвлөрсөн цэгийн байгаль хамгаалагчийг цалинжуулах	2019 оноос идэвхитэн байгаль хамгаалагчийг цалинжуулан ажиллуулж байна.

Бөхмөрөн сумын гудамж талбайн цэцэрлэгжүүлэгч иргэнийг 2021 оноос, төвлөрсөн хогийн цэгийн ажилтан идэвхитэн байгаль хамгаалагчийг 2019 оноос тус тус цалинжуулан ажиллуулж байгаа бөгөөд тайлант онд үргэлжлүүлэн ажиллуулсан.

Энгийн хог хаягдалыг тээвэрлэх гэрээг Бөхмөрөн сумын ЗДТГазартай 2024 оны 03 сарын 15-ны өдөр байгуулсан бөгөөд энэ онд уурхайн үйл ажиллагаанаас гарсан 10 тн ахуйн хог хаягдлыг Бөхмөрөн сумын төвлөрсөн хогийн цэгт буулгасан ба хог хаягдалын төлбөрт 500,000 төгрөгийн төлөөд байна.

Хоёрдогч түүхий эдийг ахуйн хогноос тусдаа саванд ангилан хадгалж сумын дахивар бүтээгдхүүн авах цэгт тушаалаа.



Зураг -13. Хог ангилан ялгаж, түр хадгалах цэг

9. Орчны хяналт шинжилгээний хөтөлбөрийн биелэлт

	Сөрөг нөлөөллийг арилгах, бууруулах арга хэмжээ	Давтамж Гүйцэтгэл
1. Агаар		
1	<u>Агаар бохирдуулагч хий</u> - SO ₂ Хүхэрлэг хий - NO ₂ Азотын давхар исэл	Төлөвлөгөөний дагуу 6 болон 9 дүгээр сард 3 цэгээс 3 цэгээс дээж аван шинжилгээ хийлгэсэн бөгөөд шинжилгээний үр дүнгээр стандартаас давсан тохиолдол байхгүй байна.
2	<u>Тоосжилт</u> Нийт тоос, PM10, PM2.5	Төлөвлөгөөний дагуу 6 болон 9 дүгээр сард дээж аван шинжилгээ хийлгэсэн бөгөөд шинжилгээний үр дүнгээр стандартаас давсан тохиолдол байхгүй байна.
2. Гадаргын болон гүний ус		
3	Химийн шинжилгээ	Уурхайн гүний худгийн уснаас 6 болон 9 дүгээр сард дээж аван химийн ерөнхий шинжилгээ хийлгэсэн.
3. Хөрс		
4	Хүнд металл	Төлөвлөгөөний дагуу 7 цэгээс дээж аван агрохимийн үзүүлэлт болон хүнд металлын үзүүлэлтүүдийг тодорхойлууллаа. Шинжилгээний хариуг доор хүснэгтээр нэгтгэн харуулав.

9.1 Агаарын чанарын шинжилгээ

Төлөвлөөний дагуу тайлант онд агаарын чанарыг тодорхойлох зорилгоор 3 цэгээс 6 болон 9 дүгээр сард 2 удаа нийт 6 дээж аван, хүхэрлэг хий SO₂, азотын давхар исэл NO₂, орчны тоосжилтийг тодорхойлох зорилгоор Нийт тоосны хэмжээг Увс аймгийн Ус Цаг Уур Орчны Шинжилгээний Төвийн Байгаль орчны шинжилгээний лабораторид тодорхойлууллаа.

№	Үзүүлэлт	нэгж	Кемп		Карьер	Пүү		MNS458 5:2016
			2024.06.03	2024.09.26	2024.09.26	2024.06. 03	2024.09. 26	
1	Хүхэрлэг хий-	мг/м ³	0.005	0.009	0.013	0.004	0.011	0.450
2	Азотын давхар исэл	мг/м ³	0.023	0.031	0.036	0.021	0.031	0.200
3	Тоос Нийт	мг/м ³	0.002	0.006	0.022	0.004	0.004	0.500

Шинжилгээний үр дүнг **MNS4585:2016** стандарттай харьцуулахад стандартын хүлцэх хэмжээнээс давсан үзүүлэлт байхгүй байна.

9.2 Хөрсний шинжилгээ

Төлөвлөөний дагуу тайлант оны 6 дугаар сард 2 цэгээс хөрсний дээж аван, Увс аймгийн Ус Цаг Уур Орчны Шинжилгээний Төвийн Байгаль орчны шинжилгээний лабораторид агрохимийн шинжилгээ хийлгэсэн. Шинжилгээний хариунуудыг доор хүснэгтэнд нэгтгэн харуулав.

Агрохимийн шинжилгээ			
№	Үзүүлэлт	Дээжний дугаар	
		Кемп	Пүү
1	Орчин - рН	6.39	6.66
2	Давсжилт-ЕС	84.0	68.0
4	Чийг	0.59	1.17
5	Ялзмаг	2.0	2.9
6	Аммиак	11.3	20.1
7	Нитрат	16.3	16.0
8	Фосфат	1.9	2.3
9	Сульфат	108.9	629.9

9.3 Гадаргын болон гүний усны шинжилгээ

Төлөвлөөний дагуу тайлант онд гүний худгийн уснаас 6 болон 9 дүгээр сард 2 удаа дээж аван химийн ерөнхий шинжилгээнд хамрууллаа. Шинжилгээний үр дүнг MNS 6148:2010 стандарттай харьцуулахад хэвийн байна.

Гүний худгийн усны чанарын шинжилгээний дүн				
Үзүүлэлтүүд	Хэмжих нэгж	2023-09-01	2024-09-26	MNS 6148:2010
Кали (K ⁺) + Натри (Na ⁺)	мг/л	136.6	116.2	-
Аммони (NH ⁴⁺)		0.2	0.03	3
Кальци (Ca ²⁺)		9.6	82.6	-
Магни (Mg ²⁺)		50.6	51.1	-
Хлорид, (Cl ⁻)	мг/л	27.5	29.8	350
Сульфат (SO ₄ ²⁻)		365.3	309.7	500
Нитрит, (NO ²⁻)		0.001	0.001	1
Нитрат, (NO ³⁻)		1.28	2.23	50
Гидрокарбонат (HCO ₃ ²⁻)		351.5	346.6	-
рН	-	7.74	7.84	6.5-8.6
Нийт хатуулаг	мг/лмг/л	8.68	8.32	-
Хуурай үлдэгдэл, TDS		6.4	4.2	-
Цахилгаан дамжуулах чанар, ЕС		1115	1103	-

10. Аймаг, сумын Засаг даргын шаардлагаар биелүүлсэн арга хэмжээ

2024 онд аймаг сумын ЗДТГ-аас албан шаардлага ирээгүй болно.

**11. Тухайн жилийн байгаль орчны менежментийн төлөвлөгөөг хэрэгжүүлэх
удирдлага зохион байгуулалтын төлөвлөгөөний биелэлт**

№	Сөрөг нөлөөллийг арилгах, бууруулах арга хэмжээ	Давтамж Гүйцэтгэл
1	Ус, хог хаягдал, орчны шинжилгээнүүдийн гэрээнүүдийг холбогдох байгууллагуудтай хийж ажиллах.	Хар нуур - Ховд голын сав газрын захиргааны 2024 оны 01 сарын 26-ны 02 дугаартай ус ашиглуулах дүгнэлтийг гаргуулан, Увс аймгийн БОАЖГ-ын дарга 2024 оны 03 сарын 14-ны өдрийн А/13 тоот ус ашиглах зөвшөөрөл олгон, 2024 оны 03 сарын 14-ны өдөр ус ашиглах гэрээ байгуулсан. Орчны хяналт шинжилгээ хийлгэх гэрээг УЦУОХШТөвтэй байгуулсан. 2022.10.26-нд 2 жилээр шинэчлэн байгууллаа. Хогны гэрээг Бөхмөрөн сумын ЗДТГазартай 2024 оны 03 сарын 15-ны өдөр жилийн хугацаатай байгуулсан.
2	Цаг үеийн байдал орон нутагт хүндэрсэн тохиолдолд сум аймгийн ЗДТГтай хамтран ажиллах	2024 онд Бөхмөрөн сумын гудамж талбайн цэцэрлэгжүүлэгч иргэн, төвлөрсөн хогийн цэгийн ажилтан идэвхитэн байгаль хамгаалагчийг цалинжууллаа. Мөн Бөхмөрөн сумын ЗДТГ-тай хамтран ажиллах гэрээ байгуулан ажилласан.
3	Уурхайн ажилчдыг эрүүл мэндийн урьдчилан сэргийлэх үзлэгт хамруулах	2024.02.07-нд Баянөлгий аймгийн Нурли эмнэлэгт 14 ажилтныг урьдчилан сэргийлэх үзлэгт хамруулсан
4	Ажилчдыг хөдөлмөр хамгааллын хувцсаар хангах	Уурхайн нийт ажилчдыг хөдөлмөр хамгааллын хувцас хэрэгсэлээр бүрэн ханган ажилласан.
5	Түймрээс урьдчилан сэргийлэх арга хэмжээ, гал түймрийг унтраах багаж хэрэгслийг бэлтгэн байнгын бэлэн байдалд байлгах	Гал түймрийг унтраах багаж хэрэгслийн нөөцийг байнга хянаж бэлэн байлгаж байна
6	Байгаль орчин байгалийн гэнэтийн аюултай үзэгдэл, аюулгүй ажиллагаанаас урьдчилан сэргийлэх чиглэлээр сургалт хийх.	2024.06.27-ны өдөр аюулгүй ажиллагааны сургалтыг зохион байгуулсан
7	Байгаль орчныг хамгаалах талаар хийсэн ажлын тайланг 1 удаа орон нутгийн засаг захиргаанд тайлагнах, мэдээллийн самбараар олон нийтэд мэдээллэнэ.	2024 оны 11 сард мэдээллэсэн.
8	БОМТөлөвлөгөөний биелэлтийн тайланг Увс аймгийн БОАЖГазарт хүргүүлж дүгнүүлэх	2024 оны 11 сард хүргүүлсэн.
9	БОАЖЯ-ХБОБНУГазарт дүгнүүлсэн тайланг дараа оны төлөвлөгөөний хамт хүргүүлэх	Тайлан дүгнүүлсэний дараа 2024 оны 12 сард хүргүүлнэ.

Ус, хог хаягдал, орчны шинжилгээнүүдийн гэрээнүүдийг холбогдох байгууллагуудтай хийж ажиллах: Хар нуур-Ховд голын сав гаурын захиргааны 2024 оны 01 сарын 26-ны 02 дугаартай ус ашиглуулах дүгнэлтийг гаргуулан, Увс аймгийн БОАЖГ-ын дарга 2024 оны 03 сарын 14-ны өдрийн А/13 тоот ус ашиглах зөвшөөрөл олгон, 2024 оны 03 сарын 14-ны өдөр ус ашиглах гэрээ байгуулсан. Бөхмөрөн сумын Засаг Даргын Тамгын

Газартай хог хаягдал, Ус цаг уур орчны шинжилгээний газартай ус, агаар, хөрс орчны бохирдлын шинжилгээний гэрээг байгуулан ажилласан.

Цаг үеийн байдал орон нутагт хүндэрсэн тохиолдолд сум, аймгийн ЗДТГтай хамтран ажиллах: Энэ онд цаг үеийн байдал тайван байсан тул сумтай байгуулсан хамтын ажилгааны гэрээний дагуу ажлаа гүйцэтгэсэн болно. Энэхүү ажлын хүрээнд 5 ажил хийж гүйцэтгэсэн. Үүнд:

1. Зам засварлах
2. Кабинет тохижуулах
3. Иргэдэд хөнгөлөлттэй нүүрс олгох
4. 2 хүнийг цалинжуулах (Бөхмөрөн сумын гудамж талбайн цэцэрлэгжүүлэгч иргэнийг 2021 оноос, төвлөрсөн хогийн цэгийн ажилтан идэвхитэн байгаль хамгаалагчийг 2019 оноос тус тус цалинжуулан ажиллуулж байна.)
5. 2023 онд Хар-Алтат багт мал угаалгын ванн засварлахаар төлөвлөсөн зардлыг Хар– Алтат багийн контор засварлах зардалд нэмж төлөвлөсөн.

Дээрх 5 ажлыг бүрэн хийж гүйцэтгэсэн бөгөөд Бөхмөрөн сумын Засаг дарга хүлээн авч акт үйлдсэн.

Түймрээс урьдчилан сэргийлэх арга хэмжээ, гал түймрийг унтраах багаж хэрэгсэлийг бэлтгэн байнгын бэлэн байдалд байлгах: Уурхайн талбайд гал түймрийн аюул гарсан тохиолдолд хэрэглэгдэх багаж хэрэгсэлийг үргэлж бэлэн байдалд ашиглах зорилгоор бэлтгэн байршуулсан байгаа. Багаж хэрэгслийн бүрэн байдлыг уурхайн инженер тогтмол шалгаж байна.

Байгаль орчин байгалийн гэнэтийн аюултай үзэгдэл, аюулгүй ажиллагаанаас урьдчилан сэргийлэх чиглэлээр сургалтыг жилд тогтмол хийнэ: Байгаль орчин, гал түймэр болон байгалийн гамшгийн гэнэтийн аюулт үзэгдэлээс урьдчилан сэргийлэх, Хөдөлмөрийн аюулгүй байдал, эрүүл ахуйн тухай хууль, дүрэм, стандарт, компанид мөрдөгдөж буй дүрмийн талаар нийт ажилчдын дунд 8 дугаар сарын 22-нд сургалт зохион байгуулсан.

Байгаль орчныг хамгаалах талаар хийсэн ажлын тайланг 1 удаа орон нутгийн засаг захиргаанд тайлагнах, мэдээллийн самбараар олон нийтэд мэдээллэнэ: Байгаль орчин хамгаалах ажлын тайланг 2024 оны 11 дүгээр сард Бөхмөрөн сумын ЗДТГазарт тайлагнан, мэдээллийн самбараар олон нийтэд мэдээлэл хийсэн.

*БОМТөлөвлөгөөний биелэлтийн тайланг Увс аймгийн БОАЖГазарт хүргүүлж
дүгнүүлэх:* 2024 оны 11 дүгээр сард хүргүүлэв.

*БОАЖЯ-ХБОБНУГазарт дүгнүүлсэн тайланг дараа оны төлөвлөгөөний хамт
хүргүүлэх:* Тайлан дүгнүүлсэний дараа 2024 оны 12 дугаар сард хүргүүлнэ.

12. Тухайн жилийн байгаль орчны менежментийн төлөвлөгөө, төлөвлөгөөний хэрэгжилтийг нөлөөлөлд өртөгч оршин суугчдад тайлагнах төлөвлөгөөний биелэлт

БОМТөлөвлөөний хэрэгжилтийг тайлагнах, хэлэлцүүлэх байгууллагууд	Тайлагнах, хэлэлцүүлэх хэлбэр	Мэдээллийн агуулга	Хугацаа /он, сар /	Зохион байгуулах газар
Бөхмөрөн сумын ЗДТГазар	Хэвлэмэл	Хэрэгжилтийг хангах, хэрэгжилтийг хянуулах	2024.11	Уурхай
Увс аймгийн БОАЖГазар	Хэвлэмэл		2024.11	Уурхай
БОАЖЯ-ХБОБНУГазар	Хэвлэмэл		2024.11	Уурхай

Хавсралт

Хавсралтын баримтын жагсаалт

1. Аж ахуйн нэгжийн улсын бүртгэлийн гэрчилгээний хуулбар
2. Ашигт малтмал ашиглалтын тусгай зөвшөөрлийн хуулбар
3. Байгууллагын газар эзэмших эрхийн гэрчилгээний хуулбар
4. Ус ашиглуулах дүгнэлтийн хуулбар
5. Ус ашиглах гэрээний хуулбар
6. Хог хаягдлын гэрээний хуулбар
7. Ус цаг уур орчны шинжилгээний төвтэй байгуулсан гэрээний хуулбар
8. Хөрсний шинжилгээний дүнгийн хуулбар
9. Агаарын шинжилгээний дүнгийн хуулбар
10. Усны шинжилгээний дүнгийн хуулбар
11. Усны төлбөр төлсөн баримтын хуулбар
12. Увс аймгийн Бөхөмөрөн сумын ЗДТГ-тай байгуулсан хамтран ажиллах гэрээ болон биелэлтын акт
13. Хяналт шинжилгээний цэгийн байршлын зураг
14. 2024 онд тарьсан модны байршлын зураг



МОНГОЛ УЛС УЛСЫН БҮРТГЭЛИЙН ГЭРЧИЛГЭЭ

2006.07.04

/ Бүртгэсэн он, сар, өдөр /

№ 000075599

0210001004

/ Улсын бүртгэлийн дугаар /

2003821

/ Регистрийн дугаар /

Эрчимбаян өлгий

Хувьцаат компани

/ Хуулийн этгээдийн нэр, хариуцлагын хэлбэр /

Дүрэм

/ Үүсгэн байгуулах баримт бичиг /

Тогтоол

01

1996.03.11

/ шийдвэрийн нэр /

/ дугаар /

/ он, сар, өдөр /

3530

/ код /

Уур үйлдвэрлэл, халуун ус хангамж

/ Үндсэн эрхлэх үйл ажиллагааны чиглэл /

3510

7490

Цахилгаан үйлдвэрлэх, дамжуулах, хуваарилах үйл ажиллагаа

Ашигт малтмал ашиглах

/ код /

/ Туслах эрхлэх үйл ажиллагааны чиглэл /

Хугацаагүй

/ хугацаа /

263

/ гишүүдийн тоо /

652 000,00

/ өөрийн хөрөнгийн хэмжээ, мянган төгрөгөөр /

Баян-Өлгий, Өлгий, 4-р баг, Их булан, 0, Утас1: 22594, Утас2: 0, Факс: 0

/ хуулийн этгээдийн албан ёсны хаяг /

Баян-Өлгий аймгийн улсын
бүртгэлийн хэлтэс

/ бүртгэсэн байгууллагын нэр /

Гэрчилгээ дахин олгосон 2015 он 9 сар 30 өдөр

ТТС2503 д. 5216722

Хуулийн этгээдийн үүсгэн байгуулах баримт бичигт оруулсан нэмэлт өөрчлөлтийн бүртгэл

Д/д	Нэмэлт өөрчлөлтийн агуулга	Бүртгэсэн	
		Огноо	Ажилтан тэмдэг
1	Дакёй овогтой Мурат-а Захирал-р томилсныг бүртгэв.	2006.07.04	А.Бэхболат
2	Дахин гэрчилгээ олгов.	2015.09.30	Б.Сауле УЛСЫН БҮРТГЭГЧ 063
3	Мурат овогтой Тилеуберди -а Захирал-р томилсныг бүртгэв.	2016.09.07	УЛСЫН АХЛАХ БҮРТГЭГЧ 23/1-08 Р.Бауржан
4	Өөрийн хөрөнгийн хэмжээ 598382.3 мян төг-р хасагдаж нийт 53617.7 мян.төг болсон өөрчлөлтийг бүртгэв.	2017.07.28	УЛСЫН БҮРТГЭГЧ 063 Б.Сауле
5	Хувьцаа эзэмшигч 1 нэмэгдэж 1 хасагдаж хувьцаа эзэмшигчийн тоо нийт 263 болж өөрчлөгдсөнийг бүртгэв.	2020.03.02	УЛСЫН БҮРТГЭГЧ 063 Б.Сауле
6	Эцсийн өмчлөгч 1 иргэн бүртгэв.	2020-10-16	УЛСЫН БҮРТГЭГЧ 063 ТЕГ

Энэхүү гэрчилгээг хуурамчаар үйлдсэн этгээдэд Монгол Улсын хуулийн дагуу хариуцлага хүлээлгэнэ.
Улсын бүртгэлийн гэрчилгээ засвартай бол хүчингүй.



АШИГТ МАЛТМАЛ, ГАЗРЫН ТОСНЫ ХЭРЭГ
ЭРХЛЭХ ГАЗАР

АШИГТ МАЛТМАЛ АШИГЛАЛТЫН ТУСГАЙ
ЗӨВШӨӨРӨЛ

Дугаар 5696А

Ашигт малтмалын тухай Монгол улсын хуулийн 26 дугаар
зүйлийг үндэслэн

Увс аймаг /хот/-ийн

Бөх.иерен сум /дүүрэг/-ын

Жуурст хотгор нэртэй газарт орших

29 гектар талбай бүхий уурхайн талбайд хуульд

заасан нөхцөл, шаардлагын дагуу ашигт малтмал ашиглахыг

зөвшөөрч улсын бүртгэлийн 211001067 тоот гэрчилгээтэй

Увсжан, У.Н.Ж -д

энэхүү тусгай зөвшөөрлийг 30 жилийн

хугацаагаар олгов.

Тусгай зөвшөөрөл хавералтгүй бол хүчингүй.

АШИГТ МАЛТМАЛ, ГАЗРЫН ТОСНЫ ХЭРЭГ
ЭРХЛЭХ ГАЗРЫН ДАРГА Л. БОЛД

2007 оны 01 сарын 29 өдөр

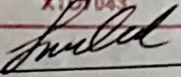
Улаанбаатар хот



**ТУСГАЙ ЗӨВШӨӨРЛИЙН ГЭРЧИЛГЭЭНИЙ
1 ДҮГЭЭР ХАВСРАЛТ**

MV-005696

Тусгай зөвшөөрлийн гэрчилгээгүй бол хүчингүй.

Дэс дугаар	Тусгай зөвшөөрөлд орох өөрчлөлтийн үндэслэл	Огноо, гарын үсэг, тэмдэг
024-FE	<ul style="list-style-type: none">Бүртгэв: Тусгай зөвшөөрлийн 21 дахь/дэх жилийн төлбөрийг төлөв. Хугацаа 2023.05.01 – 2024.05.01 хүртэл	<div data-bbox="1105 474 1365 569" style="border: 1px solid black; padding: 2px;"><p>1 АМГТГ КАДАСТРЫН ХЭЛТЭС 2023.04.07 ХТ07043</p></div> 
025-FE	<ul style="list-style-type: none">Бүртгэв: Тусгай зөвшөөрлийн 22 дахь/дэх жилийн төлбөрийг төлөв. Хугацаа 2024.05.01 – 2025.05.01 хүртэл	<div data-bbox="1114 1077 1382 1178" style="border: 1px solid black; padding: 2px;"><p>1 АМГТГ КАДАСТРЫН ХЭЛТЭС ХТ024.04.10</p></div>

**ХАР НУУР-ХОВД ГОЛЫН САВ ГАЗРЫН ЗАХИРГААНЫ
УС АШИГЛУУЛАХ ДҮГНЭЛТ**

2024 оны 01 дүгээр
сарын 26-ны өдөр

Дугаар 02

Ховд
Утас:99207506

1. Аж ахуйн нэгж байгууллага, захирлын нэр, хаяг, утас факс, улсын бүртгэлийн дугаар:
"ЭРЧИМ"ХК. Захирал М.Тилеуберди. БАЯН-ӨЛГИЙ аймаг, Өлгий сум 11 дүгээр баг
Утас:70422616, 99422512, 99423606
Улсын бүртгэлийн дугаар: 210001004, Регистрийн дугаар: 2003821
2. Байгаль орчны нөлөөллийн нарийвчилсан үнэлгээний тайлан/ нэмэлт тодотгол/
боловсруулсан аж ахуйн нэгжийн нэр, утас
"Байгаль Экологи"ХХКомпани 2019 онд хийсэн.
3. Төслийн нэр, байршил:
Нүүрс олборлолт, Увс аймаг, Бөхмөрөн сум, Хар нуур-Ховд голын сав газарт харьяалагдана.
4. Төсөл хэрэгжүүлэгчийн тусгай зөвшөөрлийн дугаар:
Тусгай зөвшөөрлийн дугаар- MV-5696

Д/д	Уртраг	Өргөрөг
1	90° 47' 56.21"	49° 49' 52.97"
2	90° 47' 51.22"	49° 49' 52.97"
3	90° 47' 51.22"	49° 50' 11.77"
4	90° 47' 56.21"	49° 51' 11.77"

5. Төслийн хүчин чадал, ажиллах горим
2024 онд 30000м³ хөрс хуулж 50000 тн нүүрс олборлолт хийхээр төлөвлөсөн.
6. Ус хангамжийн эх үүсвэрийн мэдээлэл
Өөрийн эзэмшлийн 130 м гүний худгаас үйлдвэрлэлийн хэрэгцээг хангана.
Худгийн координат: E90°47'32,2" Y49°49'51,22"
7. Төслийн нийт ашиглах усны тооцоо/ батлагдсан нормы дагуу тооцно/
2024 оны төлөвлөгөөний дагуу нүүрс олборлолт хийгдэх явцад гарах ус ашиглалтыг тооцоход:

1	Ногоон байгууламжийн усалгаа	580 ш*50л*2сар/1000=1740 м ³ гадаргын ус ашиглана. БОАЖС А/301 тушаал үндэслэв.
2	Тоосжилт дарах	1.5 км зам, замын өргөн*8м=12000м ² талбай*гудамж зам Талбайн усалгааны норм 2л=24000/1000=24м ³ *1сар=720 м ³ /жи
3	Шавхан зайлуулсан усны хэмжээ	3 хоногт шавхан зайлуулсан усны хэмжээ, насосны зарцуулга 10л/сек-3456 м ³ /хоног
	Нийт ашиглах усны хэмжээ	5916 м ³ /Компаниас өгсөн мэдээлэлд үндэслэн гаргав/

Усны нөөц ашигласны төлбөрийн дараах томъёогоор тооцно:

$$S=W*N*h*k$$

S-Усны нийт төлбөрийн хэмжээ/төг/

W-Төлбөр ногдох усны хэмжээ

N-Усны экологи, эдийн засгийн суурь үнэлгээ

h-Төлбөр тооцох хувь хэмжээ

k-Ашиглалтын зориулалтаар тооцох итгэлцүүр

$$1\text{м}^3 \text{ газар доорх усны нөөц ашигласны төлбөр } 2506\text{төг/м}^3 * 1,6 * 35\% = 1403,36\text{төг/м}^3$$

> 2506төг/м³ - Хар нуур-Ховд голын сав газарт тогтоосон газар доорх усны экологи, эдийн засгийн суурь үнэлгээ

- 1,6 - Хар нуур-Ховд голын сав газарт тогтоосон ашигт малтмал олборлох зориулалтаар газрын доорх ус ашигласан нөхцөлд ашиглалтын зориулалтыг тооцох итгэлцүүр
- 35% - Засгийн газрын 2022 оны 11 дүгээр сарын 23-ны өдрийн 416 дугаар тогтоолын дагуу батлагдсан усны нөөц ашигласны төлбөрийн 7-д заасан хувь, хэмжээ
Шавхан зайлуулсан усны төлбөр
 1 м^3 гадаргын усны усны нөөц ашигласны төлбөр $1747\text{ төг}/\text{м}^3 * 0,10 * 0,5\% = 87,35\text{ төг}/\text{м}^3$
- $1747\text{ төг}/\text{м}^3$ - Хар нуур-Ховд голын сав газарт тогтоосон газар доорх усны экологи, эдийн засгийн суурь үнэлгээ
- 0,5 - Хар нуур-Ховд голын сав газарт тогтоосон нүүрний олборлолтын шавхан зайлуулалт ашиглалтыг тооцох илтгэлцүүр
- 10 % - Засгийн газрын 2022 оны 11 дүгээр сарын 23-ны өдрийн 416 дугаар тогтоолын дагуу батлагдсан усны нөөц ашигласны төлбөрийн 7-ий в-д заасан хувь, хэмжээ
Ногоон байгууламж
 1 м^3 гадаргын усны нөөц ашигласны төлбөр $1747\text{ төг}/\text{м}^3 * 0,01 * 0,8\% = 13,97\text{ төг}/\text{м}^3$
- $1747\text{ төг}/\text{м}^3$ - Хар нуур-Ховд голын сав газарт тогтоосон газар доорх усны экологи, эдийн засгийн суурь үнэлгээ
- 0,8 - Хар нуур-Ховд голын сав газарт тогтоосон ногоон байгууламжийн усалгаа
- 1 % - Засгийн газрын 2022 оны 11 дүгээр сарын 23-ны өдрийн 416 дугаар тогтоолын дагуу батлагдсан усны нөөц ашигласны төлбөрийн 9-д заасан хувь, хэмжээ

УСНЫ НӨӨЦ АШИГЛАСНЫ ЖИЛИЙН ТӨЛБӨР

Газрын доорхи: $720\text{ м}^3/\text{жил} * 1403,36\text{ м}^3/\text{төг} = 1,010,419$ төгрөг

Гадаргын ус шавхан зайлуулах: $3456\text{ м}^3/\text{жил} * 87,35 = 301,881$ төгрөг

Гадаргын ус ногоон байгууламж $1740 * 13,97 = 151,989$

Нийт-1 464 289 /төгрөг/

8. Шаардагдах усны хэмжээ:
5916м³

9. Тавих шаардлага, цаашид авах арга хэмжээ, зөвлөмж:

-Энэхүү ус ашиглуулах дүгнэлтийг үндэслэн Увс аймгийн Байгаль орчин аялал жуулчлалын газраас ус ашиглах зөвшөөрөл авч, гэрээ байгуулах; /дүгнэлт авсан өдрөөс хойш 14 хоногийн дотор/


-Усны тухай хуулийн 28.18-д зааснаар ус ашиглуулах дүгнэлт, холбогдох зөвшөөрөлгүйгээр ус ашиглахыг хориглодог болохыг анхаарах;

-Усны нөөц ашигласны төлбөр тооцоог цаашид тоолуурын заалтаар хийх, хэмжих нөхцөл боломжоор бүрэн хангах;

-Усны тухай хуулийн 31.2-т зөвшөөрсөн хэмжээнээс илүү ашигласан усны төлбөрийг 50 хүртэл хувиар өсгөн тооцож төлөхөөр заасныг анхаарч, жил бүрийн бүтээгдэхүүн үйлдвэрлэлийн төлөвлөгөө, календарьчилсан графикийг үндэслэлтэй, үнэн зөв гаргаж байх;

-Төсвийн тухай хуулийн 23.6.5-д заасны дагуу үйлдвэрлэлийн зориулалтаар ашигласан усны нөөц ашигласны төлбөр болох 1 464 289 төгрөгийг 2024 оны 2 дугаар сард багтаан Увс аймгийн төсөвт төвлөрүүлэх

- Улсын усны мэдээллийн сан бүрдүүлэхэд шаардлагатай мэдээ тайлан, ус ашиглах зөвшөөрөл, гэрээ, усны нөөц ашигласны төлбөрийн баримт, ус ашиглалтын тоо, хэмжээг 2024 оны 12 дугаар сарын 10-ны дотор Хар нуур-Ховд голын сав газрын захиргаанд ирүүлэх

ГАДАРГЫН УСНЫ НӨӨЦ, СУДАЛГАА
ШИНЖИЛГЭЭНИЙ АСУУДАЛ ХАРИУЦСАН
АХЛАХ МЭРГЭЖИЛТЭН  М.ЭНХТАЙВАН



УВС АЙМАГ
БАЙГАЛЬ ОРЧИН, АЯЛАЛ ЖУУЛЧЛАЛЫН ГАЗРЫН
ДАРГЫН ТУШААЛ

2024 оны 03 сарын 14 өдөр

Дугаар А/13

Улаангом

Ус ашиглах зөвшөөрөл олгох тухай

Монгол Улсын “Усны тухай” хуулийн 18.1.4, 28.6, 28.8 дахь заалт, Хар нуур-Ховд голын сав газрын захиргааны 2024 оны 01-р сарын 26-ны 02 дугаартай Ус ашиглуулах дүгнэлтийг үндэслэн ТУШААХ нь :

1. “Ус ашиглуулах дүгнэлт”-ээр тогтоогдсон үйлдвэрлэл үйлчилгээнд ашиглах 5916 шоо метр усанд оногдуулсан усны нөөцийн төлбөр болох 1,464,289 / Нэг сая дөрвөн зуун жаран дөрвөн мянга хоёр зуун наян есэн/ төгрөгийг “Төсвийн тухай” хуулийн 23.6.5-д заасны дагуу Увс аймгийн төсөвт төвлөрүүлж ажиллахыг “Эрчимбаян-Өлгий” ХК-ны захирал /М.Тилеуберди/-д үүрэг болгосугай.

2. “Усны тухай” хуулийн 30 дугаар зүйл, 7 дугаар зүйлийн 7.5 дахь заалтын дагуу ус ашиглагчийн үүрэг, ус ашиглагчид тавих шаардлагыг ханган ажиллах, усны мэдээллийн сан бүрдүүлэхтэй холбогдсон мэдээ тайланг дараа оны 1-р улиралд багтаан ирүүлэхийг “Эрчимбаян-Өлгий” ХК-ны захирал / М.Тилеуберди /-д даалгасугай.

3. “Эрчимбаян-Өлгий” ХК-тай ус ашиглах гэрээ байгуулж усны нөөц, ус ашиглалтын байдалд байнгын хяналт тавьж ажиллахыг тус газрын усны асуудал хариуцсан мэргэжилтэн /Т.Цэрэннадмид/-д үүрэг болгосугай.

ДАРГА *Б. Энхтуяа* Б.ЭНХТУЯА



8524190045



БАТЛАВ

БӨХМӨРӨН СУМЫН ЗДТГ-ЫН ДАРГА

Н.БАТТУЛГА

БАТЛАВ

"ЭрчимБаян Өлгий"ХК-ны

Гүйцэтгэх ЗАХИРАЛ /М.ТИЛЕУБЕРДИ

ХОГ ТЭЭВЭРЛЭХ ГЭРЭЭ

2024 оны 03 сарын 15

№02

Байшинт

НЭГ . Гэрээний зорилго, үндэслэл

Бөхмөрөн сумын нутаг дэвсгэрт байрлах Эрчимбаян ӨлгийХК нь нүүрс олборлох үйл ажиллагаа явуулж байгаа.

Хог хаягдлын менежментийн талаар Байгаль хамгаалах тухай хууль, Ашигт малтмалын тухай хууль, Хог хаягдлын тухай хуулийн холбогдох заалтуудыг хэрэгжүүлэх зорилгоор үүсэх харилцааг зохицуулахад энэхүү гэрээний зорилго оршино.

Хоёр. Гэрээний харилцагч талууд

2.1 Нэг талаас Бөхмөрөн сумын Засаг даргын тамгын газрын дарга Н.Баттулга нөгөө талаас Эрчим ххк-ны Уурхайн дарга нар харилцан тохиролцож энэхүү гэрээг байгуулав.

2.2 Ажил гүйцэтгэх гэрээний хугацаа: 2024 оны 12 дугаар сарын 31 өдөр хүртэл

Гурав. Аж ахуйн нэгжийн хүлээх үүрэг

3.1 Уурхайн хог хаягдлын түр хадгалах цэг байгуулж, хогоо ангилан хадгалах

3.2 Ажиллах хугацаанд гарсан ахуйн хог хаягдлыг ачиж Бөхмөрөн сумын төвлөрсөн хогны цэгт буулгах

3.3 Хог хаягдлын хураамжийг хог хаягдлын тухай хуулийн дагуу сумын ИТХ-ын 2021 оны 12-р сарын 12 өдрийн А/14 тогтолын дагуу Бөхмөрөн сумын орон нутгийн дансанд төвлөрүүлэх

3.4 Жилийн төлөх дүн:500.000

Дөрөв.Засаг даргын тамгын газрын хүлээх үүрэг

4.1 Тухайн аж ахуйн нэгжийн үйл ажиллагаа явуулж буй хугацаанд хуулийн дагуу холбогдох хяналт шалгалтыг хийх.

4.2 Хог хаягдал гаргасны төлбөрийн хураамжийг орон нутгийн дансанд төвлөрүүлэх

Данс: ~~100450200944~~

01030723

• Тав.Бусад зүйл

5.1 Гэрээний биелэлтэнд 2 тал хяналт шаардлага тавьж ажиллана.

5.2 Гэрээтэй холбогдолтой хууль тогтоомжийг зөрчсөн тохиолдолд хуулийн өмнө хариуцлага хүлээнэ.

5.3 Энэхүү гэрээг 2 тал хянан баталгаажуулж гарын үсэг зурсан өдрөөс эхлэн 1 жилийн хугацаанд хүчин төгөлдөр болно.

ГЭРЭЭ БАЙГУУЛСАН:

Бөхмөрөн ЗДТГ-ын Байгаль хамгаалагч



Э.Болдбаатар

Утас: 99614557

Эрчимбаян ӨлгийХК-ын

Уурхайн дарга



М.Наурызбай

Утас: 94931136

Хүсэлтийн лавлах дугаар: 293824285

Татсан огноо: 2024-10-25 14:48

Шилжүүлэгчийн дансны дугаар	Хүлээн авагчийн данс	Гүйлгээний дүн	Гүйлгээний төлөв
5805112395 MN020015005805112395	1165117377	500,000.00 MNT	Амжилттай
Шилжүүлэгчийн нэр ЖАНАТ ХХК	Хүлээн авагчийн нэр ТАХ	Гүйлгээний утга 2241004719579;36900830520;2004704;36900830 520;99422512	
	Хүлээн авагчийн банк	Гүйлгээний огноо 2024-10-25	

Гүйлгээг шивсэн хэрэглэгч	Гүйлгээг хянасан хэрэглэгч	Гүйлгээг баталсан хэрэглэгч
М. тилеуберди		



УС ЦАГ УУР, ОРЧНЫ
ШИНЖИЛГЭЭНИЙ ТӨВИЙН БАЙГАЛЬ ОРЧНЫ
ШИНЖИЛГЭЭНИЙ ЛАБОРАТОРИ

Увс аймаг, Улаангом сум, 5-р баг
Утас: 7045-3680

ИТГЭМЖЛЭГДСЭН ЛАБОРАТОРИЙН ШИНЖИЛГЭЭНИЙ ДҮН

Дугаар он / код № 2024/317
Сорьц авсан газрын нэр, хаяг, утас : "Эрчимбаян-Өлгий" ХК-ны 1-р давхарга уурхай
Сорьц авсан хүний нэр, албан тушаал : Г.Оюунчимэг эрхлэгч, Б.Баяраа инженер
Сорьцын хэмжээ, төрөл : агаар
Сорьц авсан огноо : 2024.06.03
Шинжилгээний аргын стандарт : MNS, MNS ISO
Лабораторид ирсэн : 2024.06.04
Шинжилгээ хийсэн огноо : 2024.06.05
Хуудасны тоо : 1/1
Үр дүн:

Шинжилгээний аргын стандартууд	Шинжилсэн үзүүлэлтийн нэр, хэмжих нэгж	Хүлцэх агууламж, MNS 4585:2016	Шинжилгээний үр дүн	
			Кемп	Пүү
MNS 17.2.5.12:2021	Хүхэрлэг хий – SO ₂ , мг/м ³	0.450	0.005	0.004
MNS 17.2.5.11:2021	Азотын давхар исэл – NO ₂ , мг/м ³	0.200	0.023	0.021
MNS 4048-88	Тоос – нийт, мг/м ³	0.500	0.002	0.004

Шинжилгээ гүйцэтгэсэн инженер *Б.Баяраа* Б.БАЯРАА/

Хянаж баталгаажуулсан чанарын менежер *Г.Оюунчимэг* Г.ОЮУНЧИМЭГ/
(гарын үсэг) (нэр)

Энэ шинжилгээний дүн нь зөвхөн шинжилгээ хийсэн сорьцонд хамаарна.
Шинжилгээний дүнг лабораторийн зөвшөөрөлгүй хуулбарлахыг хориглоно.



УС ЦАГ УУР, ОРЧНЫ
ШИНЖИЛГЭЭНИЙ ТӨВИЙН БАЙГАЛЬ ОРЧНЫ
ШИНЖИЛГЭЭНИЙ ЛАБОРАТОРИ

Увс аймаг, Улаангом сум, 5-р баг
Утас: 7045-3680

ИТГЭМЖЛЭГДСЭН ЛАБОРАТОРИЙН ШИНЖИЛГЭЭНИЙ ДҮН

Дугаар он / код № 2024/338

Сорьц авсан газрын нэр, хаяг, утас : "Эрчимбаян-Өлгий" ХК-ны 1-р давхарга уурхай
Сорьц авсан хүний нэр, албан тушаал : Г.Оюунчимэг эрхлэгч, Б.Болормаа техникч
Сорьцын хэмжээ, төрөл : агаар
Сорьц авсан огноо : 2024.09.26
Шинжилгээний аргын стандарт : MNS, MNS ISO
Лабораторид ирсэн : 2024.09.27
Шинжилгээ хийсэн огноо : 2024.09.27
Хуудасны тоо : 1/1
Үр дүн:

Шинжилгээний аргын стандартууд	Шинжилсэн үзүүлэлтийн нэр, хэмжих нэгж	Хүлцэх агууламж, MNS 4585:2016	Шинжилгээний үр дүн		
			Кемп	Пүү	Карьер
MNS 17.2.5.12:2021	Хүхэрлэг хий – SO ₂ , мг/м ³	0.450	0.009	0.011	0.013
MNS 17.2.5.11:2021	Азотын давхар исэл – NO ₂ , мг/м ³	0.200	0.041	0.031	0.036
MNS 4048-88	Тоос – нийт, мг/м ³	0.500	0.006	0.004	0.022

Шинжилгээ гүйцэтгэсэн шинжээч

Хянаж баталгаажуулсан чанарын менежер



Энэ шинжилгээний дүн нь зөвхөн шинжилгээ хийсэн сорьцонд хамаарна.
Шинжилгээний дүнг лабораторийн зөвшөөрөлгүй хуулбарлахыг хориглоно.



УС ЦАГ УУР, ОРЧНЫ
ШИНЖИЛГЭЭНИЙ ТӨВИЙН БАЙГАЛЬ ОРЧНЫ
ШИНЖИЛГЭЭНИЙ ЛАБОРАТОРИ

Увс аймаг, Улаангом сум, 5-р баг
Утас: 7045-3680

ИТГЭМЖЛЭГДСЭН ЛАБОРАТОРИЙН ШИНЖИЛГЭЭНИЙ ДҮН

Дугаар он / код № 2024/337

Сорьц авсан газрын нэр, хаяг, утас : "Эрчимбаян-Өлгий" ХК-ны 1-р давхарга уурхай
Сорьц авсан хүний нэр, албан тушаал : Г.Оюунчимэг эрхлэгч, Б.Болормаа техникч
Сорьцын хэмжээ, төрөл : ус, 1.5 л
Сорьц авсан огноо : 2024.09.26
Шинжилгээний аргын стандарт : MNS, MNS ISO
Лабораторид ирсэн : 2024.09.27
Шинжилгээ хийсэн огноо : 2024.09.27-10.02
Хуудасны тоо : 1/1
Үр дүн:

Шинжилгээний аргын стандартууд	Шинжилсэн үзүүлэлтийн нэр, хэмжих нэгж	Хүлцэх агууламж, MNS 900:2018	Шинжилгээний үр дүн	
			Гүний худаг	Шүүрэл
MNS ISO 10523:2001	Усны орчин, Рн	6.5- 8.5	7.84	5.97
MNS 6836:2020	Умбуур бодис, мг/л		4.2	7.4
MNS ISO 7888:1999	Цахилгаан дамжуулах чанар /EC/, $\mu\text{S}/\text{cm}$	1000	1103.0	616.0
MNS 6833:2020	Перманганатын исэлдэх чанар /ПИЧ/, мг/л		2.6	7.1
MNS 1097:2023	Аммони /NH ₄ /, мгN/л	1.5	0.03	1.30
MNS 4431:2005	Нитрит /NO ₂ /, мгN/л	1.0	0.001	0.007
MNS 6834:2020	Нитрат /NO ₃ /, мгN/л	50.0	2.23	0.30
MNS 1097:2023	Сульфат /SO ₄ /, мг/л	500.0	309.7	174.0
MNS ISO 6878:2001	Фосфат /PO ₄ /, мгP/л	3.5	0.014	0.015
MNS 4430:2005	Төмөр /Fe/, мг/л	0.3	0.04	0.43
MNS 6272:2011	Фтор /F/, мг/л	0.7-1.5	1.33	0.24
MNS 4424:2005	Хлор /CL/, мг/л	350.0	29.8	28.3
MNS 1097:2023	Магни /Mg/, мг/л	30.0	51.1	33.1
MNS 6778:2019	Хатуулаг мг-экв/л	7	8.32	4.84
MNS 1097:2023	Натри+кали /Na+K/, мг/л	200	116.2	4.5
MNS 6832:2020	Гидрокарбонат /HCO ₃ /, мг/л		346.6	36.6
MNS 1097:2023	Кальци /Ca/, мг/л	100	82.6	42.5
MNS 6835:2020	Цахиур /Si/, мг/л		8.2	13.2

Шинжилгээ гүйцэтгэсэн шинжээч

Ж.С.УВД-ЭРДЭНЭ/

(нэр)

Хянаж баталгаажуулсан чанарын менежер

Г.ОЮУНЧИМЭГ/

(гарын үсэг)

(нэр)

Энэ шинжилгээний дүн нь зөвхөн шинжилгээ хийсэн сорьцонд хамаарна. Шинжилгээний дүнг лабораторийн зөвшөөрөлгүй хуулбарлахыг хориглоно.



УС ЦАГ УУР, ОРЧНЫ
ШИНЖИЛГЭЭНИЙ ТӨВИЙН БАЙГАЛЬ ОРЧНЫ
ШИНЖИЛГЭЭНИЙ ЛАБОРАТОРИ

Увс аймаг, Улаангом сум, 5-р баг
Утас: 7045-3680

ИТГЭМЖЛЭГДСЭН ЛАБОРАТОРИЙН ШИНЖИЛГЭЭНИЙ ДҮН

Дугаар он / код № 2024/316

Сорьц авсан газрын нэр, хаяг, утас : "Эрчимбаян-Өлгий" ХК-ны 1-р давхарга уурхай
Сорьц авсан хүний нэр, албан тушаал : Г.Оюунчимэг эрхлэгч
Сорьцын хэмжээ, төрөл : ус, 1.5 л
Сорьц авсан огноо : 2024.06.03
Шинжилгээний аргын стандарт : MNS, MNS ISO
Лабораторид ирсэн : 2024.06.04
Шинжилгээ хийсэн огноо : 2024.06.05-07
Хуудасны тоо : 1/1
Үр дүн:

Шинжилгээний аргын стандартууд	Шинжилсэн үзүүлэлтийн нэр, хэмжих нэгж	Хүлцэх агууламж, MNS 900:2018	Шинжилгээний үр дүн
			Гүний худаг
MNS ISO 10523:2001	Усны орчин, Рн	6.5- 8.5	7.74
MNS 6836:2020	Умбуур бодис, мг/л		6.4
MNS ISO 7888:1999	Цахилгаан дамжуулах чанар /EC/, $\mu\text{S}/\text{cm}$	1000	1115.0
MNS 6833:2020	Перманганатын исэлдэх чанар /ПИЧ/, мг/л		1.4
MNS ISO 7150:2006	Аммони /NH ₄ /, мг/л	1.5	0.20
MNS 4431:2005	Нитрит /NO ₂ /, мг/л	1.0	0.001
MNS 6834:2020	Нитрат /NO ₃ /, мг/л	50.0	1.28
MNS 6271:2010	Сульфат /SO ₄ /, мг/л	500.0	365.3
MNS ISO 6878:2001	Фосфат /PO ₄ /, мгР/л	3.5	0.004
MNS 4430:2005	Төмөр /Fe/, мг/л	0.3	0.06
MNS 6272:2011	Фтор /F/, мг/л	0.7-1.5	1.43
MNS 4424:2005	Хлор /Cl/, мг/л	350.0	27.5
MNS ISO1097:1970	Магни /Mg/, мг/л	30.0	50.6
MNS 6778:2019	Хатуулаг мг-экв/л	7	8.68
MNS ISO1097:1970	Натри+кали /Na+K/, мг/л	200	136.6
MNS 6832:2020	Гидрокарбонат /HCO ₃ /, мг/л		351.5
MNS ISO1097:1970	Кальци /Ca/, мг/л	100	90.6
MNS 6835:2020	Цахиур /Si/, мг/л		12.0

Шинжилгээ гүйцэтгэсэн шинжээч

Хянаж баталгаажуулсан чанарын менежер



Энэ шинжилгээний дүн нь зөвхөн шинжилгээ хийсэн сорьцонд хамаарна.
Шинжилгээний дүнг лабораторийн зөвшөөрөлгүй хуулбарлахыг хориглоно.



УС ЦАГ УУР, ОРЧНЫ
ШИНЖИЛГЭЭНИЙ ТӨВИЙН БАЙГАЛЬ ОРЧНЫ
ШИНЖИЛГЭЭНИЙ ЛАБОРАТОРИ

Увс аймаг, Улаангом сум, 5-р баг
Утас: 7045-3680

ИТГЭМЖЛЭГДСЭН ЛАБОРАТОРИЙН ШИНЖИЛГЭЭНИЙ ДҮН

Дугаар он / код № 2024/318
Сорьц авсан газрын нэр, хаяг, утас : "Эрчимбаян-Өлгий" ХК -ны 1-р давхарга уурхай
Сорьц авсан хүний нэр, албан тушаал : Г.Оюунчимэг эрхлэгч
Сорьцын хэмжээ, төрөл : хөрс, 500 г
Сорьц авсан огноо : 2024.06.03
Шинжилгээний аргын стандарт : MNS, MNS ISO
Лабораторид ирсэн : 2024.06.04
Шинжилгээ хийсэн огноо : 2024.06.05-07
Хуудасны тоо : 1/1
Үр дүн:

Шинжилгээний аргын стандарт	Шинжилсэн үзүүлэлтийн нэр, хэмжих нэгж	Шинжилгээний үр дүн	
		Кемп	Пүү
MNS 3310:1991	Орчин – pH	6.39	6.66
	Давсжилт - EC $\mu\text{S}/\text{cm}$	84.0	68.0
	Чийг - %	0.59	1.17
	Ялзмаг	2.0	2.9
	Аммиак – NH_4 мг/кг	11.3	20.1
	Нитрат - NO_3 мг/кг	16.3	16.0
	Фосфат - PO_4 мг/кг	1.9	2.3
	Сульфат - SO_4 мг/кг	108.9	629.9

Шинжилгээ гүйцэтгэсэн ахлах шинжээч *Б.Баяраа* / Б.БАЯРАА /

(гарын үсэг) (нэр)

Хянаж баталгаажуулсан чанарын менежер

Г.Оюунчимэг / Г.ОЮУНЧИМЭГ /

(гарын үсэг) (нэр)

Энэ шинжилгээний дүн нь зөвхөн шинжилгээ хийсэн сорьцонд хамаарна.
Шинжилгээний дүнг лабораторийн зөвшөөрөлгүй хуулбарлахыг хориглоно.

**БАЙГАЛЬ ОРЧНЫГ ХАМГААЛАХ, УУРХАЙ АШИГЛАХ,
ҮЙЛДВЭР БАЙГУУЛАХТАЙ ХОЛБОГДСОН ДЭД БҮТЦИЙГ ХӨГЖҮҮЛЭХ,
АЖЛЫН БАЙР НЭМЭГДҮҮЛЭХ ТУХАЙ ГЭРЭЭ**

2024.01.10

Байшинт

Энэхүү гэрээг нэг талаас Увс аймаг(нийслэл) Бөхмөрөн сум (дүүрэг)-ын Засаг дарга Б.Сүхтулга (цаашид “Засаг дарга” гэх), нөгөө талаас ашигт малтмалын тусгай зөвшөөрөл эзэмшигч Жанат ХХК (цаашид “Тусгай зөвшөөрөл эзэмшигч” гэх) нар (цаашид хамтад нь “Талууд” гэх) дараах нөхцөлөөр харилцан тохиролцож 2024 оны 01-р сарын 10-ны өдөр Увс аймаг (нийслэл) Бөхмөрөн сум (дүүрэг)-нд байгуулав.

Нэг. Нийтлэг үндэслэл

1.1. Энэхүү гэрээ нь Увс аймаг Бөхмөрөн сум (дүүрэг)-ын Хар алтат багийн нутагт Ашигт малтмалыг тухай хууль болон холбогдох бусад хууль тогтоомжийн дагуу олгосон тусгай зөвшөөрөл эзэмшигч байгаль орчныг хамгаалах, уурхай ашиглах, үйлдвэр байгуулахтай холбогдсон дэд бүтцийг хөгжүүлэх, ажлын байр нэмэгдүүлэх асуудлаар орон нутгийн захиргааны байгууллагатай хамтран ажиллахтай холбогдсон харилцааг зохицуулна.

1.2. Тусгай зөвшөөрөл эзэмшигч нь тухайн тусгай зөвшөөрөл бүхий талбай орших аймаг (нийслэл), сум (дүүрэг)-ын байгаль орчныг хамгаалах, уурхай ашиглах, үйлдвэр байгуулахтай холбогдсон дэд бүтцийг хөгжүүлэх, ажлын байр нэмэгдүүлэх төсөл, хөтөлбөрийг хэрэгжүүлэхэд сайн дурын үндсэн дээр дэмжлэг үзүүлнэ.

Хоёр. Засаг даргын эрх, үүрэг

2.1. Энэхүү гэрээний хүрээнд Засаг дарга дараах эрх, үүргийг хэрэгжүүлнэ:

2.1.1. хууль тогтоомжоор олгогдсон бүрэн эрхийн хүрээнд ашигт малтмал эрэх, хайх, ашиглах үйл ажиллагааг тогтвортой, хэвийн явуулах нөхцөлөөр тусгай зөвшөөрөл эзэмшигчийг хангах :

2.1.2. гэрээний хүрээнд хэрэгжүүлсэн болон хэрэгжүүлэхээр төлөвлөж байгаа төсөл арга хэмжээний талаар орон нутгийн иргэдэд тогтмол сар бүр мэдээлэл өгч, саналыг нь авах :

2.1.3. энэхүү гэрээний хэрэгжилтэй холбоотой уулзалт, хэлэлцүүлэг зохион байгуулж, аймаг (сум, дүүрэг)-ийн иргэдийн Төлөөлөгчдийн Хурлаар баталсан төсөл, арга хэмжээнээс тусгай зөвшөөрөл эзэмшигчтэй хамтран хэрэгжүүлэх боломжтой төсөл, арга хэмжээг сонгож, түүнтэй зөвшилцсөний үндсэн дээр энэ тухай иргэдэд мэдээлэх:

2.1.4. тусгай зөвшөөрөл эзэмшигчийн зарласан ажлын байр болон бараа, ажил, үйлчилгээ худалдан авахтай холбогдсон мэдээллийг иргэдэд хүргэн ил тод, нээлттэй хэлбэрээр зохион байгуулах :

2.1.5. тусгай зөвшөөрөл эзэмшигчийн байгаль орчны менежментийн төлөвлөгөөний хэрэгжилтэнд хяналт тавих :

2.1.6. тусгай зөвшөөрөл эзэмшигчийн гаргасан хүсэлт, шаардлагыг хууль тогтоомжид нийцүүлэн шийдвэрлэж, зохих хариуг өгөх .

2.1.7. уурхайн үйл ажиллагаа явуулахад сум орон нутгийн засаг захиргааны зүгээс холбоотой болсон ажил, бичиг баримтуудыг цаг харгалзахгүйгээр тухай бүр нь саадгүй үйлчлэх.

Гурав. Тусгай зөвшөөрөл эзэмшигчийн эрх, үүрэг

3.1. Энэхүү гэрээний хүрээнд тусгай зөвшөөрөл эзэмшигч дараах эрх, үүргийг хэрэгжүүлнэ:

3.1.1. үйл ажиллагаагаа хэвийн, тасралтгүй явуулахад орон нутгийн иргэн, хуулийн этгээдийн зүгээс хууль бусаар саад учруулсан тохиолдолд уг асуудлыг зохих журмын дагуу Засаг дарга, иргэдийн Төлөөлөгчдийн Хуралд тавьж шийдвэрлүүлэх:

3.1.2. орон нутгийн иргэдийн хөдөлмөр эрхлэлтийг дэмжиж, тэднийг сургалтад хамруулах талаар орон нутгийн хөдөлмөрийн байгууллагатай хамтран ажиллан, шаардлагатай ажлын байр болон түүнд тавих шаардлагыг ил тод, нээлттэй хэлбэрээр нийтэд зарлах :

3.1.3. хэрэгжүүлэх төсөл, арга хэмжээний хүрээнд шаардлагатай ажлын байрны сургалтын хөтөлбөр боловсруулж, тухайн орон нутгийн иргэдийг хамруулах ажлыг зохион байгуулах :

3.1.4. өөр орон нутгаас ажилтан, мэргэжилтэн урт хугацаагаар авч ажиллуулах тохиолдолд холбогдох хуулийн дагуу тухайн ажилтныг Засаг даргын Тамгын газарт бүртгүүлэх:

3.1.5. хэрэгжүүлж байгаа төсөл, арга хэмжээ болон үйл ажиллагааныхаа талаар тухайн аймаг (сум, дүүрэг) –ийн иргэдэд тогтмол буюу сар бүр мэдээлэл өгч байх :

3.1.6. бараа, ажил, үйлчилгээ, худалдан авах, ажиллах хүч сонгохдоо тухайн орон нутагт бүртгэлтэй татвар төлөгч иргэн, хуулийн этгээдэд тэргүүн ээлжинд давуу эрх олгох :

3.1.7. байгаль орчны асуудал эрхэлсэн төрийн захиргааны төв байгууллагын баталсан байгаль орчныг хамгаалах ажлын төлөвлөгөө, хөтөлбөрийг биелүүлж ажиллах:

3.1.8. гамшгийн үед сайн дурын үндсэн дээр тухайн орон нутагт техник, тоног төхөөрөмж, ажиллах хүчний болон бусад материаллаг туслалцаа үзүүлэх.

3.1.9. Иргэдэд үнэгүй олгох 600 тонн нүүрсийг 2024 оны 10-р сарын 01-аас 2024 оны 12-р сарын 31-ний хооронд ачааны машинаар олгох. Тухайн хугацаанд амжиж авахгүй бол компани хариуцлага хүлээхгүй.

Дөрөв. Хамтын ажиллагааны хороо

4.1. Талуудын гэрээ байгуулах үйл явц болон гэрээний хэрэгжилтэнд хяналт тавих ажлыг зохион байгуулах үүрэг бүхий Хамтын ажиллагааны хороо (цаашид

“хороо” гэх)-г Засаг даргын Тамгын газар, тусгай зөвшөөрөл эзэмшигч болон тухайн орон нутгийн иргэдийн төлөөллийг оролцуулан байгуулж ажиллуулна.

4.2. Хороо нь 9 хүний бүрэлдэхүүнтэй байх бөгөөд талуудын оролцоог тэгш хангасан байна. Хорооны бүрэлдэхүүнд орох иргэдийн төлөөллийг иргэдийн Нийтийн Хурлаас нэр дэвшүүлнэ. Хорооны бүрэлдэхүүнийг тухайн шатны Засаг дарга томилж, чөлөөлнө.

4.3. Хороо гэрээ байгуулах үйл явц болон гэрээний хэрэгжилтэнд хяналт тавьж ажиллана.

Тав. Гэрээний хэрэгжилт

5.1. Гэрээний ил тод байдлыг хангах зорилгоор тухайн орон нутгийн иргэдэд гэрээ байгуулсан талаар мэдээлэх бөгөөд гэрээ, түүнтэй холбогдсон баримт бичгийг талуудын цахим хуудсанд ажлын 3 хоногийн дотор байршуулна. Гэрээний хувийг ажлын 5 хоногийн дотор аймаг (сум, дүүрэг)-ийн Олборлох үйлдвэрлэлийн ил тод байдлын санаачилгын дэд зөвлөлд хүргүүлнэ.

5.2. Талууд гэрээний биелэлтийг жил бүр дүгнэж, тайланг дараа оны 2 дугаар сарын 1-ний дотор аймаг (нийслэл), сум (дүүрэг)-ын иргэдийн Төлөөлөгчдийн Хуралд хүргүүлнэ.

5.3. Талууд гэрээний тухайн жилийн биелэлтийн тайланг дараа оны 2 дугаар сарын 15-ны өдрийн дотор дээд шатны Засаг дарга болон геологи, уул уурхайн асуудал хариуцсан төрийн захиргааны байгууллагад хүргүүлнэ.

Зургаа . Гэрээний хариуцлага

6.1. Талууд гэрээгээр хүлээсэн үүргээ биелүүлээгүй тохиолдолд холбогдох хууль тогтоомжийн дагуу хариуцлага хүлээлгэнэ. Энэхүү гэрээ нь тусгай зөвшөөрөл эзэмшигч хууль тогтоомжоор хүлээсэн бусад үүргээс татгалзах үндэслэл болохгүй.

6.2. Тусгай зөвшөөрөл эзэмшигч гэрээ байгуулсан эсэх талаарх мэдээллийг геологи , уул уурхайн асуудал хариуцсан төрийн захиргааны байгууллагад тогтоосон хугацаанд хүргүүлнэ.

Долоо. Маргаан шийдвэрлэх

7.1. Талууд гэрээний хэрэгжилттэй холбогдсон маргаан, зөрчлийг эв зүйгээр шийдвэрлэхийг эрмэлзэх бөгөөд тохиролцоонд хүрч чадаагүй тохиолдолд гомдлоо шүүхэд гаргаж болно.

Найм. Гэрээ хүчин төгөлдөр болох

8.1. Талууд гарын үсэг зурсан өдрөөс хойш 1 жилийн хугацаанд гэрээ хүчин төгөлдөр үйлчилнэ.

8.2. Давагдашгүй хүчин зүйлсийн улмаас гэрээг хугацаанаас өмнө дуусгавар болгож болно.

8.3. Талууд харилцан тохиролцсоны үндсэн дээр гэрээнд нэмэлт, өөрчлөлт оруулж болно. Гэрээнд оруулсан нэмэлт, өөрчлөлт нь гэрээний нэгэн адил хүчинтэй байх бөгөөд түүний салшгүй хэсэг болно.

8.4. Гэрээг монгол хэл дээр 4 хувь үйлдэнэ. Зайлшгүй тохиолдолд гэрээний хувийг англи хэл дээр үйлдэж болно.

ГЭРЭЭ БАЙГУУЛСАН :

НУТГИЙН ЗАХИРГААНЫ
БАЙГУУЛЛАГЫГ ТӨЛӨӨЛЖ,
УВС АЙМАГ, БӨХМӨРӨН СУМЫН
ЗАСАГ ДАРГА
(**Б. СҮХТУЛГА**)

АШИГТ МАЛТМАЛЫН
БАЙГУУЛЛАГЫГ ТӨЛӨӨЛЖ,
ЖАНАТ ХХК-НЫ ЗАХИРАЛ
..... (А. БЕЙБИТ)



Жанат ХХК-тай байгуулсан гэрээний хавсралт

Хамтын ажиллагааны гэрээнд хүрээнд 2024 онд хэрэгжүүлэх төсөл,
хөтөлбөр, арга хэмжээний жагсаалт

№	Төсөл хөтөлбөр, арга хэмжээний нэр	Хэрэгжүүлэх талууд	Санхүүжүүлэгч тал	Төсөв/ зардал	Хэрэгжих цаг, хугацаа
1	Зам засварлах	ЗДТГ	Жанат ХХК	8,000,000	5, 6 сар
2	Кабинет тохижуулах	ЗДТГ	Жанат ХХК	5,000,000	1 сар
3	Иргэдэд хөнгөлөлттэй нүүрс олгох /200 өрх/	ЗДТГ	Жанат ХХК	27,000,000	10-12 сар
4	2 хүний /Байгаль хамгаалагч, Тохижилт үйлчилгээний ажилтан/ цалин	ЗДТГ	Жанат ХХК	15,840,000	1-12 сар
5	2023 онд Хар-алтат багт мал угаалгын ванн засварлахаар төлөвлөсөн зардлыг Хар-алтат багийн контор засварлах зардалд нэмж төлөвлөсөн.	ЗДТГ	Жанат ХХК	10,000,000	5 сар
Нийт төсөв				65,840,000	

-----000-----

Зам Засах Ажил

АЖИЛ ХҮЛЭЭН

АВСАН АКТ

2024 он 6 сар 6 өдөр

- 1. Төслийн нэр : Хадган ус, Хөвсгүүн зам засах
- 2. Гүйцэтгэгчийн нэр : Жанат ХХК
- 3. Хүлээн авсан ажлын хэсгийн бүрэлдэхүүн : 2/60 тоот захирамжаар байгуулсан ажлын хэсэг
- 4. Хүлээн авсан он, сар, өдөр : 2024.06.06

Гэрээнд заасан болон ажлын гүйцэтгэсэн нэмэлт ажлын даалгаварын гүйцэтгэл :

- 1. Хадган усны зам, Бүлгийн тосгоны зам
- 2. Хар алтат багт 2 км зам
- 3. Тухарын дунд зам засах төгшиж
- 4. Бордын голын зам засах
- 5. Хөвсгүүн зам сартгад тэмцэх 3-газарт томжор хөвчнө барууцуулах

Ажлын хэсгийн дүгнэлт : Гэрээнд заагдсан ажлыг

хувиар гүйцэтгэсэн амжилтай төгшиж
нэмэлтээр замд хөвчнө, дэрс, харгалц
Зарим шороог ачиж, хөвчнө амжилт
Шийдвэрлэсэн : нэмэлтээр амжилттай шийдвэрлэн
амжилттай хэсгийн гүйцэтгэл нэмэлтээр
заант хөвчнө замд өргөс өгнө

Хусан цэвэрлэх амжилттай хөвчнө төгөрөв
ХҮЛЭЭН АВСАН : амжилттай гүйцэтгэл 100%

КОМИССЫН ДАРГА Т.Тогтоол /Г.БАТСАЙХАН/

НАРИЙН БИЧИГ М.Нурбаатар /Б.ЖАРГАЛСАЙХАН/

ГИШҮҮД Х.Саруул-Эрдэнэ

Ц.Амартайван

Б.ГАНБОЛД

ХҮЛЭЭЛГЭН ӨГСӨН: ЖАНАТ ХХК-НЫ ЗАХИРАЛ

М.Нурбаатар

ГЭРЭЭ БАЙГУУЛСАН :

НУТГИЙН ЗАХИРГААНЫ
БАЙГУУЛЛАГЫГ ТӨЛӨӨЛЖ,
УВС АЙМАГ, БӨХМӨРӨН СУМЫН
ЗАСАГ ДАРГА ... Б.СУХТУЛГА

АШИГТ МАЛТМАЛЫН
БАЙГУУЛЛАГЫГ ТӨЛӨӨЛЖ,
ЭРЧИМБЯАН-ӨЛГИЙ ХК-НЫ ЗАХИРАЛ
... М.ТИЛЕУБЕРДИ

Хамтын ажиллагааны гэрээний хүрээнд 2024 онд хэрэгжүүлэх төсөл,
хөтөлбөр, арга хэмжээний гүйцэтгэлийн акт

№	Төсөл хөтөлбөр, арга хэмжээний нэр	Хэрэгжүүлэх талууд	Санхүүжүүлэгч тал	Төсөв/ зардал	Хэрэгжих цаг, хугацаа
1	Зам засварлах	ЗДТГ	ЭрчимБаян-өлгий ХК	8,000,000	5, 6 сар
2	Кабинет тохижуулах	ЗДТГ	ЭрчимБаян-өлгий ХК	5,000,000	1 сар
3	Иргэдэд хөнгөлөлттэй нүүрс олгох /200 өрх/	ЗДТГ	ЭрчимБаян-өлгий ХК	27,000,000	10-12 сар
4	2 хүний /Байгаль хамгаалагч, Тохижилт үйлчилгээний ажилтан/ цалин	ЗДТГ	ЭрчимБаян-өлгий ХК	15,840,000	1-12 сар
5	2023 онд Хар-алтат багт мал угаалгын ванн засварлахаар төлөвлөсөн зардлыг Хар-алтат багийн контор засварлах зардалд нэмж төлөвлөсөн.	ЗДТГ	ЭрчимБаян-өлгий ХК	10,000,000	5 сар
Нийт төсөв				65,840,000	

БАТЛАВ

Байгаль орчин, аялал жуулчлалын
газрын дарга Б.Энхтуяа

"Эрчимбаян-Өлгий" ХК-ний
захирал М.Тилеуберди

УС АШИГЛАХ ГЭРЭЭ

2024.03.14

Дугаар 04

Улаангом сум

Нэг.Ерөнхий зүйл

Усны тухай хуулийн 28.4, 28.6, 28.8, 29.1-д Заасан, Хар нуур-Ховд голын сав газрын захиргааны 2024 оны 01-р сарын 26-ны 02 дугаартай Ус ашиглуулах дүгнэлт, Байгаль орчин аялал жуулчлалын газрын даргын олгосон 2024 оны 03 дугаар сарын 14-ний өдрийн *А/Б* тоот ус ашиглах зөвшөөрлийг үндэслэн:

Ус ашиглуулагчийг төлөөлж: Байгаль орчин, аялал жуулчлалын газрын Усны асуудал хариуцсан мэргэжилтэн Т.Цэрэннадмид

Ус ашиглагчийг төлөөлж: Баян-Өлгий аймаг, Өлгий сум 11-р багт байрлах, Улсын бүртгэлийн 210001004 тоот гэрчилгээтэй, 2003821 регистрийн дугаартай "Эрчимбаян-Өлгий" ХК-ны уурхайн дарга Х.Ахмет нар ус ашиглах талаар тохиролцон энэхүү гэрээг 1 жилийн хугацаатайгаар байгуулав.

Хоёр. Гэрээний гол нөхцөл

2.1. Ус ашиглах зориулалт: Увс аймгийн Бөхмөрөн сумын Хар алтат багт байрлах "Нүүрст хотгор" нүүрсний уурхайн ногоон байгууламжийн усалгаа, тоосжилт дарах шүүрлийн ус шавхан зайлуулах

2.2. Ашиглах усны хэмжээ: 5916 шоо.м

2.2.1. Унд-ахуй, м³/хоног 0.55 м³

2.2.2. Үйлдвэрлэл, м³/Хоног 26.8 м³

2.3. Усны эх үүсвэр, нөөц, чанар, хоногт ашиглах усны хэмжээ : Өөрийн эзэмшлийн 130 м гүний худгаас үйлдвэрийн хэрэгцээг хангана.

2.4. Байршил: Увс аймгийн Бөхмөрөн сум Хар алтат баг, Хар нуур-Ховд голын сав газрын захиргаанд харьяалагдана.

Талбайн байршил: Солбилцол:

Тусгай зөвшөөрлийн дугаар: MV-5696 Талбайн хэмжээ-29.01

№	Уртраг	Өргөрөг
1	90° 47' 56.21''	49° 49' 52.97''
2	90° 47' 51.22''	49° 49' 52.97''
3	90° 47' 51.22''	49° 50' 11.77''
4	90° 47' 56.21''	49° 51' 11.77''

2.5. Усны барилга байгууламж:

2.6. Худаг, өргөлтийн станцууд, усны тоолуур /насосны хүчин чадал, марк/: Гүний худгийн байршил: 90° 47' 32.2'' 49° 49' 51.22'', худгийн гүн 130м GERRIDA маркын тоолууртай.

2.7. Дамжуулах байгууламж /Шугам сүлжээний урт, диаметр/: Худгаас 25 мм диаметртэй, 4 м төмөр хоолойгоор дамжуулна, байрам голоос 5тн даацтай авто машинаар усаа зөөвөрлөнө.

2.8. Хаягдал бохир усны хэмжээ, цэвэрлэгээний арга, түвшин: 121 м³ бохир ус хөрсөнд шууд нэвчүүлэн зайлуулна.

2.9. Байгаль орчны үнэлгээний нөхцөл: 2023 онд Байгаль орчинд нөлөөлөх байдлын нарийвчилсан үнэлгээний тодотголыг "Шүтээн байгаль" ХХК-аар хийлгэсэн.

2.10. Усны эх үүсвэрийг хамгаалах, усны нөөц хомсдох, бохирдохоос сэргийлэх арга хэмжээ, түүнд зарцуулах хөрөнгийн хэмжээ:

Байгаль орчин, аялал жуулчлалын сайд, Эрүүл мэндийн сайдын 2009 оны 51/75 тоот хамтарсан тушаалаар баталсан "Усны сан бүхий газрын онцгой болон энгийн хамгаалалтын бүс, ус хангамжийн эх үүсвэрийн эрүүл ахуйн бүсийн дэглэм"-ийг мөрдөж ажиллах

2.11. Ус ашигласны нийт төлбөрийн хэмжээ: 1464289 төгрөг /Нэг сая дөрвөн зуун жаран дөрвөн мянга хоёр зуун наян еснэ/ төгрөг

Гурав. Талуудын эрх үүрэг

3.1. Гэрээ байгуулагч талууд нь Усны тухай хуулийн 7.5, 10.1.18, 13.1.1, 13.1.5, 18.1.4, 19.1.2, 19.1.4, 26.1, 30.1, 31.1-д заасн эрх эдэлж, үүрэг хүлээнэ.

Дөрөв.Бусад

4.1. Гэрээ нь талууд гарын үсэг зурж, тамга, тэмдэг дарж баталгаажуулсан өдрөөс эхлэн хүчин төгөлдөр болно.

4.2. Ус ашиглуулах дүгнэлт, ус ашиглах зөвшөөрөл, хаягдал усны талаарх дүгнэлт, хаягдал ус хаях зайлуулах зөвшөөрөл нь гэрээний салшгүй хэсэг байна.

4.3. Гэрээний биелэлтийг жил бүр дүгнэж, тэмдэглэл үйлдэнэ.

4.4. Талуудын тохиролцсоноор гэрээнд нэмэлт, өөрчлөлт оруулж болох ба бичгээр үйлдэнэ.

4.5. Гэрээг дор дурдсан үндэслэлээр хугацаанаас нь өмнө цуцалж болно.

4.5.1. Ашиглаж байгаа усны эх үүсвэр тусгай хэрэгцээнд шилжсэн;

4.5.2. Аль нэг тат татан буугдсан бол;

4.6. Талуудын хооронд үүссэн маргааныг эвийн журмаар шийдвэрлэхийг эрхэмлэх бөгөөд эс зөвшөөрвөл холбогдох шатны шүүхээр шийдвэрлүүлнэ.

ГЭРЭЭ БАЙГУУЛСАН:

Ус ашиглуулагчийг төлөөлж:

Ус ашиглагчийг төлөөлж:



Т.Цэрэннадмид



Х.Ахмет

/Байгаль орчин, аялал жуулчлалын газрын
Усны асуудал хариуцсан мэргэжилтэн/
Хаяг: Увс аймаг, Улаангом сум, 5-р баг

/“Эрчимбаян-Өлгий” ХХК-ны Уурхайн дарга/

Хаяг: Баян-Өлгий аймаг, Өлгий
сум, 11-р баг