Агуулга

БҮЛЭГ 1. ТУХАЙН ОРДЫН УУЛЫН АЖЛЫН ГҮЙЦЭТГЭЛИЙН ТОВЧ ТАНИЛЦУУЛГА 3

БҮЛЭГ 2. СӨРӨГ НӨЛӨӨЛЛИЙГ БУУРУУЛАХ АРГА ХЭМЖЭЭНИЙ ТӨЛӨВЛӨГӨӨНИЙ БИЕЛЭЛТ 7

БҮЛЭГ 3. НӨХӨН СЭРГЭЭЛТИЙН ТӨЛӨВЛӨГӨӨНИЙ БИЕЛЭЛТ 15

2024 оны нөхөн сэргээлтийн төлөвлөгөөнд 1 га талбайд техникийн болон биологийн нөхөн сэргээлт хийсэн үүний зардалд 1000.0 сая төрөг зарцуулсан биологийн нөхөн сэргээлтэд олон наст, нэг наст ургамлуудыг тарьж ургуулсан байна. 15

Хүснэгт 2. Нөхөн сэргээлтийн төлөвлөгөөний биелэлт 15

БҮЛЭГ 4. БИОЛОГИЙН БОЛОН ЯНЗ БАЙДЛЫГ ДҮЙЦҮҮЛЭН ХАМГААЛАХ, ТЭРБУМ МОДНЫ АРГА ХЭМЖЭЭНИЙ ТӨЛӨВЛӨГӨӨНИЙ БИЕЛЭЛТ 18

БҮЛЭГ 5. НҮҮЛГЭН ШИЛЖҮҮЛЭХ, НӨХӨН ОЛГОВОР ОЛГОХ АРГА ХЭМЖЭЭНИЙ ТӨЛӨВЛӨГӨӨНИЙ БИЕЛЭЛТ 19

БҮЛЭГ 6. ТҮҮХ, СОЁЛЫН ӨВИЙГ ХАМГААЛАХ АРГА ХЭМЖЭЭНИЙ ТӨЛӨВЛӨГӨӨНИЙ БИЕЛЭЛТ 19

БҮЛЭГ 7. ОСОЛ, ЭРСДЭЛИЙН МЕНЕЖМЕНТИЙН ТӨЛӨВЛӨГӨӨНИЙ БИЕЛЭЛТ 20

БҮЛЭГ 8. ХОГ, ХАЯГДЛЫН МЕНЕЖМЕНТИЙН ТӨЛӨВЛӨГӨӨНИЙ БИЕЛЭЛТ 23

БҮЛЭГ 9. ОРЧНЫ ХЯНАЛТ ШИНЖИЛГЭЭНИЙ ХӨТӨЛБӨРИЙН БИЕЛЭЛТ 33

Орчны хяналт шинжилгээ хөтөлбөрийн хүрээнд хөрсний итгэмжлэгдсэн лаборатори, хөрсний хүнд метал, эрүүл ахуйн шинжилгээг хийлгэсэн. Харин Цаг уур, орчны шинжилгээний газар байгаль орчин, хэмжил зүйн төв лабораторид агаарын шинжилгээг шинжлүүлсэн. Газарзүй геоэкологийн хүрээлэнд усны дээжийг шинжлүүлсэн. 33

9.1. Хөрсний шинжилгээ 33

9.2. Усны шинжилгээ 34

9.3. Агаарын шинжилгээний дүн 38

БҮЛЭГ 10. АЙМАГ, СУМЫН ЗАСАГ ДАРГЫН ШААРДЛАГААР БИЕЛҮҮЛСЭН АРГА ХЭМЖЭЭ 42

БҮЛЭГ 11. ТУХАЙН ЖИЛИЙН БАЙГАЛЬ ОРЧНЫ МЕНЕЖМЕНТИЙН ТӨЛӨВЛӨГӨӨГ ХЭРЭГЖҮҮЛЭХ УДИРДЛАГА ЗОХИОН БАЙГУУЛАЛТЫН ТӨЛӨВЛӨГӨӨНИЙ БИЕЛЭЛТ. 44

БҮЛЭГ 12. ТУХАЙН ЖИЛИЙН БАЙГАЛЬ ОРЧНЫ МЕНЕЖМЕНТИЙН ТӨЛӨВЛӨГӨӨ, ТӨЛӨВЛӨГӨӨНИЙ ХЭРЭГЖИЛТИЙГ НӨЛӨӨЛӨЛД ӨРТӨГЧ ОРШИН СУУГЧДАД ТАЙЛАГНАХ ТӨЛӨВЛӨГӨӨНИЙ БИЕЛЭЛТ 48

ДҮГНЭЛТ 49

Хавсралт: 100

Зургийн жагсаалт

Зураг 1. Төслийн талбайн агаарын зураг 3
Зураг 2. Ил уурхайн тоног төхөөрөмжийн иж бүрдэл 4
Зураг 3. Далангийн нүүрсний уурхайн 2024 оны төлөвлөгөө 6
4 6
Зураг 5. Уурхайгаас нүүрс тээврийн нэгдсэн зам хүртэлх зам, доторх замуудын суларсан шороог хусаж тэгшилж тэмдэг тэмдэглэгээ байршуулсан 13
Зураг 6. Шимт хөрсний хадгалсан байдал 14
Зураг 7. Биологийн нөхөн сэргээлт хийсэн талбайн зураг 15
Зураг 8. Тэрбум модны хүрээнд кемпийн талбайд мод тарьсан 17
Зураг 9. Хог хаягдлын менежментийн төлөвлөгөөний хүрээнд хог хаягдлын сургалт зохион байгуулсан 29
Зураг 10. Аюултай хог хаягдал түр хадгалах агуулах 29
Зураг 11. Кемпийн бохир ус цуглуулдаг цооногийг бохирын машинаар зөөж суллаж байна 31
Зураг 12. Энгийн хог хаягдлыг орон нутгийн нэгдсэн хогийн цэгт тээвэрлэн хаясан 31
Зураг 13. Хөрсний дээж авсан зураг 33
Зураг 14. ОХШ хүрээнд худгаас дээж авсан 38
Зураг 15. Уурхайн талбайн агаарын чанар, дуу шугианы хэмжилт 39
Зураг 16. Агаарын дээж авч байгаа байдал 40
Зураг 17. Нийгмийн хариуцлагын хүрээнд хамтран ажиллах гэрээг хавсаргав 43
Зураг 18. Удирдлага зохион байгуулалтын төлөвлөгөөний хүрээд газрын төлбөр төлсөн 47
Зураг 19. Уурхайн үйл ажиллагаатай нутгийн иргэд ирж танилцсан. 48

Хүснэгтийн жагсаалт

Хүснэгт 1. Сөрөг нөлөөллийг бууруулах арга хэмжээний төлөвлөгөөний биелэлт 7
Хүснэгт 2. Нөхөн сэргээлтийн төлөвлөгөөний биелэлт 15
Хүснэгт 3. Биологийн олон янз байдлын дүйцүүлэн хамгаалах арга хэмжээний төлөвлөгөөний хэрэгжилт 18
Хүснэгт 5. Осол, эрсдэлийн менежментийн төлөвлөгөөний биелэлт 20
Хүснэгт 6. Хог хаягдлын менежментийн төлөвлөгөөний биелэлт 23
Хүснэгт 7. Хөрсний шинжилгээний үр дүн 33
Хүснэгт 8. Усны шинжилгээний үр дүн 34
Хүснэгт 10. Удирдлага зохион байгуулалтын төлөвлөгөөний биелэлт 44
Хүснэгт 11. Тухайн жилийн байгаль орчны менежментийн төлөвөлгөөний хэрэгжилтийг нөлөөлөлд өртөх оршин суугчид олон нийтэд тайлагнах хуваарь, төлөвлөгөөний биелэлт 48
Хүснэгт 12. 2024 оны байгаль орчны менежментийн төлөвлөгөөний биелэлт Байгаль орчны менежментийн төлөвлөгөөнд авч хэрэгжүүлсэн арга хэмжээнүүдийн зардлын нэгтгэл 49

БҮЛЭГ 1. ТУХАЙН ОРДЫН УУЛЫН АЖЛЫН ГҮЙЦЭТГЭЛИЙН ТОВЧ ТАНИЛЦУУЛГА

“Билэгт баялаг” ХХК нь Байгаль орчин, аялал жуулчлалын сайдын 2019 оны 10 дүгээр сарын 29-ны өдрийн А/618 тоот тушаалаар шинэчлэн батлагдсан “Байгаль орчны менежментийн төлөвлөгөө боловсруулах, хянан батлах, тайлагнах журам”-ын дагуу Жаргалантын хайлуур жоншны ордын 2024 оны байгаль орчны менежментийн төлөвлөгөөний биелэлтийн тайланг боловсруулаа.

Өмнөх ТЭЗҮ-ээр уурхайн хүчин чадал 500 мян.тн/жил байсан. 2019-2020 оны хооронд уурхай төслийн хүчин чадлаа бүрэн эзэмшиж сард 50 мян.тн нүүрс буюу жилд 600 мян.тн/жил нүүрс олборлон борлуулах боломжтой болсон. Борлуулалтын хэмжээнд нөлөөлж буй хүчин зүйл нь Замын-Үүд боомтын нэвтрүүлэх чадал, төмөр замын тээвэр вагоны хүрэлцээ хангамжгүй байдал төслийн хүчин чадлыг 1 сая.тн хүргэж нэмэгдүүлэхэд бэрхшээл болж байна.

Алагтогоогийн бүлэг нүүрсний ордод үйл ажиллаж явуулж байгаа уурхайнуудаас “Фриендшип ресурсис” ХХК-ийн Далангийн нүүрсний уурхай нь бусад уурхайнуудтай харьцуулахад нүүрсний чанарын тогтвортой байдал, нийлүүлэлтийн тасралтгүй байдлаараа ялгардаг. Уурхайн жилийн хүчин чадлыг төсөл хэрэгжүүлэгчийн зүгээс гаргасан бизнес төлөвлөгөөний дагуу жилд 600 мян.тн нүүрсийг олборлон борлуулна гэж тооцсон байна.

Зураг 1. Төслийн талбайн агаарын зураг



Ил уурхайн тоног төхөөрөмжийн иж бүрдэл: Автотээвэртэй гадаад болон дотоод овоолготой ил уурхайн ашиглалтын системийн үндсэн тоног төхөөрөмж болох өрмийн машин, ухаж ачих тоног төхөөрөмж болон автотээврийн тоног төхөөрөмжийн сонголтыг хийж гүйцэтгэлээ. Уурхайн хэвийн үйл ажиллагаанд зайлшгүй шаардлагатай тоног төхөөрөмжийн сонголтыг гүйцэтгэх ажлын хэмжээ, цар хүрээнд үндэслэн тохирох техникүүдийг сонгож ТЭЗҮ-д тусгасан.

Зураг 2. Ил уурхайн тоног төхөөрөмжийн иж бүрдэл

Үзүүлэлт	Doosan-DX700
Утгуурын багтаамж, $м^3$	4.5
Хөдөлгүүрийн чадал, кВт	345
Нийт жин, кг	70000
Гарны урт, м	8.4
Max хурд км/цаг	5.2
Жилийн бүтээл, $м^3$	1180000

Үзүүлэлт	CAT-325DL
Утгуурын багтаамж, $м^3$	1.6
Хөдөлгүүрийн чадал, кВт	103
Нийт жин, кг	35100
Гарны урт, м	3.2
Max хурд км/цаг	5.5
Жилийн бүтээл, $м^3$	275000

Үзүүлэлт	Shacman
Даац, тн	70
Хөдөлгүүрийн чадал	426 м.х
Нийт жин, тн	25
Тэвшний багтаамж, $м^3$	65
Хурд км/цаг	75
Жилийн бүтээл, $м^3$	95660

Үзүүлэлт	Howo-371
Даац. тн	70
Хөдөлгүүрийн чадал	371 hp
Max хурд км/цаг	70
Жилийн бүтээл, $м^3$	400000

Үзүүлэлт	Nordbenz
Даац, тн	25
Хөдөлгүүрийн чадал	371 м.х
Нийт жин, тн	13.7
Тэвшний багтаамж, $м^3$	18.2
Хурд, км/цаг	70
Жилийн бүтээл, $м^3$	160000

Үзүүлэлт	Sunward SWDE120
Өрмийн машины тэнхлэгийн даралт	140
Хөдөлгүүрийн чадал	254 кв
Түлш зарцуулалт	40 л/цаг
Өрмийн хошууны диаметр	0.12 м
Өрөмдөх гүн	24 м
Өрмийн хошууны эргэлтийн давтамж	2.86 эрг/сек
Штангны урт	4 м
Жилийн бүтээл	152796.65

Үзүүлэлт	SEM-822
Хутганы багтаамж	6.4 $м^3$
Хутганы урт	**4617 мм**
Хутганы өндөр	1511 мм
Явах ангийн өргөн	**2620 мм**
Хамгийн их хутганы зоогдох гүн	540 мм
Сийрүүлэгчийн хамгийн их зоогдох гүн	**655 мм**
Ажлын жин	24600 кг
Хөдөлгүүрийн хүчин чадал	**162 кВт**

Үзүүлэлт	SDLG G9190
Хөдөлгүүрийн чадал	146 кВт
Хөдөлгөөний давших дээд хурд	5.4-38 км/цаг
Хөдөлгөөний ухрах дээд хурд	5.4-24
Эргэлтийн радиус	7.8 м
Ухах хамгийн их гүн	500 мм
Хусуурын хамгийн их эргэлтийн өнцөг	20 градус
Хусуурын өргөн	3.96 м
Жин	15.8 тн

Уурхайн ажиллах хүчин чадал, хүний нөөц: Ил уурхай бүрэн хүчин чадлаараа ажиллаж эхлэснээр шууд ажлын байраар нийт 179 хүнийг хангана. Захиргааны хэсэгт нийт 30, ил уурхайн болон бутлах хэсэгт 98, бусад хэсэгт 52 тус тус ажиллаж байна. Нийт ажилчдын 23 ажилтан нь төсөл хэрэгжүүлэгч компаний ажилтнууд байх ба бусад ажилчид нь туслан гүйцэтгэх компанийн ажилчид байна.

Зураг 3. Далангийн нүүрсний уурхайн 2024 оны төлөвлөгөө

Үзүүлэлт	Хэмжих нэгж	Жилийн төлөвлөгөө	1-р улирал				2-р улирал				3-р улирал				4-р улирал			
			1	2	3	Дүн	4	5	6	Дүн	7	8	9	Дүн	10	11	12	Дүн
Хөрс хуулалт	мян.м^3	2100.2	175	175	175	525.01	175	175	175	525.01	175	175	175	525.01	175	175	175	525.01
Нүүрс олборлолт	мян.тн	540.01	45	45	45	135.01	45	45	45	135.01	45	45	45	135.01	45	45	45	135.01
	мян.м^3	392,150	33.	33.5	33.	100.74	33.5	33.5	33.5	100.74	33.5	33.5	33.5	100.74	33.5	33.5	33.5	100.74
Нүүрс борлуулалт	мян.тн	540.01	45	45	45	135.01	45	45	45	135.01	45	45	45	135.01	45	45	45	135.01

2024 оны үйл ажиллагааны эдийн засгийн үзүүлэлт: Энэ онд 271.400 тн нүүрс олборлон 225.400 тн нүүрс борлуулж улс болон орон нутгийн төсөвт татвар, хураамж хэлбэрээр 2.995.277.435 төгрөг төвлөрүүлсэн байна.

4

БҮЛЭГ 2. СӨРӨГ НӨЛӨӨЛЛИЙГ БУУРУУЛАХ АРГА ХЭМЖЭЭНИЙ ТӨЛӨВЛӨГӨӨНИЙ БИЕЛЭЛТ

Сөрөг нөлөөллийг бууруулах арга хэмжээний төлөвлөгөөнд техник хэрэгслээс агаарт тархах хорт утааг бууруулах, тоосжилтийг бууруулах зорилгоор замын усалгааг хийсэн, мониторингийн цэгүүдэд хяналт хийж дээжлэлт хэмжилт хийх ажлуудыг гүйцэтгэсэн. Мөн байгаль орчиндоо ээлтэй ариун цэврийн эрэгтэй эмэгтэй тусдаа бие засах газарт ариутгал халдваргүйжүүлэлт хийсэн. Ашиглалтын зам талбайг хусаж тэмдэг тэмдэглэгээ хийсэн.

Хүснэгт 1. Сөрөг нөлөөллийг бууруулах арга хэмжээний төлөвлөгөөний биелэлт

Байгаль орчныг хамгаалахад хэрэгжүүлсэн арга хэмжээ	Хамарсан цар хүрээ	Хэмжих нэгж	Хэмжээ	Нэгжийн үнэлгээ /төг/	Нийт зардал /мян.төг/	Тайлбар	Хэрэгжүүлсэн хувь
Нүүрсний агуулахын овоолгуудад уугилт үүссэн үед тухай бүр зогсоох	Нүүрсний агуулах	удаа	Тухай бүр өөр гарна.		500.0		100%
Уурхайгаас нүүрс тээврийн нэгдсэн зам хүртэлх зам, доторх замууд, нүүрсний овоолгуудад хуурайшилт мөн салхи ихтэй үед усалгаа хийх	Далан нүүрсний уурхай	удаа	20	50.000 төг	1000.0		100%

Уурхайгаас нүүрс тээврийн нэгдсэн зам хүртэлх зам, доторх замуудын суларсан шороог хусч тэгшилж тоосжилтыг багасгах	Далан нүүрсний уурхайн доторх замууд, нүүрс тээврийн нэгдсэн зам хүртэлх зам				500.0		100%
Карьерын ус шавхан зайлуулах насос дээр суурилуулсан тоолуур, унд ахуйн ус дамжуулах шугам сүлжээ тоолуурт эвдрэл гэмтэл гарсан тохиолдолд шуурхай засах	Далан нүүрсний уурхай	М2	**2**	250000	500.0	Карьерын ус шавхан зайлуулах насос дээр суурилуулсан тоолуур, унд ахуйн ус дамжуулах шугам сүлжээ тоолуурт эвдрэл гэмтэл гараагүй	100
Ундны хэрэглээний усны шугам дээр ус цэвэршүүлэх төхөөрөмж суурилуулах	Кемпийн гал тогоо	ш	1	1000.0	1000.0	Ундны хэрэглээний усны шугам дээр ус цэвэршүүлэх төхөөрөмж суурилуулсан	100
Карьерын ус шавхан зайлуулах насос дээр тоолуур суурилуулж баталгаажуулах	Далан нүүрсний уурхай	ш	1	450.0	450.0	СТАНДАРТ, ХЭМЖИЛ ЗҮЙН ГАЗАР УСНЫ ТООЛУУРЫН БАТАЛГААЖУУЛАЛТЫН ГЭРЧИЛГЭЭ № 065657	100

Ус ашиглалтын мэдээг сар бүр төрөл тус бүрээр бүртгэнэ.	Далан нүүрсний уурхай						100
Худгийн болон ус шавхан зайлуулах насосын тоолуурын заалтыг сар бүр сумын байгаль орчны байцаагчаар баталгаажуулан акт үйлдэх	Ус шавхан зайлуулах насос, унд ахуйд ашигладаг худаг	ш	1	200.0	200.0		100
Хөрс бохирдсон тохиолдолд цэвэрлэн бохирдсон хөрсийг цементэн хучилттай талбайд хадгалах	Далан нүүрсний уурхай		10	50.0	500.0	Хөрс бохирдсон тохиолдолд цэвэрлэн бохирдсон хөрсийг цементэн хучилттай талбайд хадгалах арга хэмжээ авсан	100
Далан нүүрсний уурхайн ахуйн хаягдал усны хэмжээнд тохирох бага оврын цэвэршүүлэх байгууламжуудын технологи, үнийн судалгаа хийх	Далан нүүрсний уурхай					Далан нүүрсний уурхайн ахуйн хаягдал усны хэмжээнд тохирох бага оврын цэвэршүүлэх байгууламжуудын технологи, үнийн судалгаа хийсэн	100

Нүхэн жорлон, угаадасны нүхийг стандартад нийцүүлэх	Далан нүүрсний уурхай	ш	1	400.0	400.0		100
Нүхэн жорлон болон ахуйн бохир ус цуглуулах саванд ариутгал халдваргүйжүүлэлт хийх	Далан нүүрсний уурхай	ш	2	50,0	100,0		100
Шинээр хөрс хуулалт, барилга байгууламж барих, зам талбай засах зэрэг ажлын үед шимт хөрсийг хуулж биологийн нөхөн сэргээлтэнд зориулж хадгалах	Далан нүүрсний уурхай	$М^3$		1000.0	1000.0		100

2024 онд шинээр мод тарих	Далан нүүрсний уурхай	ш	200	15.0	3000.0		10
Машин механизм зогсох талбайг цементлэх	Далан нүүрсний уурхай	М2	100	10.0	1000.0		
Хаягдал тос тосолгооны материал түр хадгалах цэгт хальж урсахаас сэргийлж хөмсөг хийх	Далан нүүрсний уурхай	м	50	100.0	500.0		
Технологийн замын трасс дагуу явж байгаа эсэхэд тээврийн гэрээт компанийн жолооч нарт хяналт тавьж зөрчил үүсэхээс сэргийлэх	Нүүрс тээврийн зам	км				Технологийн замын трасс дагуу явж байгаа эсэхэд тээврийн гэрээт компанийн жолооч нарт хяналт тавьж	

						зөрчил үүсэхээс сэргийлэн ажилласан	
Орон нутгийн байгаль орчны чиглэлийн байгууллага, албан хаагч нар зэрлэг амьтанд зориулж биотехникийн арга хэмжээ авах үед өвс тэжээлийн тусламж үзүүлэх	Дорноговь аймаг	боодол					
Нийт					**10650.0**		**100**

Зураг 5. Уурхайгаас нүүрс тээврийн нэгдсэн зам хүртэлх зам, доторх замуудын суларсан шороог хусаж тэгшилж тэмдэг тэмдэглэгээ байршуулсан

Зураг 6. Шимт хөрсний хадгалсан байдал



БҮЛЭГ 3. НӨХӨН СЭРГЭЭЛТИЙН ТӨЛӨВЛӨГӨӨНИЙ БИЕЛЭЛТ

2024 оны нөхөн сэргээлтийн төлөвлөгөөнд 1 га талбайд техникийн болон биологийн нөхөн сэргээлт хийсэн үүний зардалд 1000.0 сая төрөг зарцуулсан биологийн нөхөн сэргээлтэд олон наст, нэг наст ургамлуудыг тарьж ургуулсан байна.

Хүснэгт 2. Нөхөн сэргээлтийн төлөвлөгөөний биелэлт

Байгаль орчныг хамгаалахад хэрэгжүүлсэн арга хэмжээ	Хамарсан цар хүрээ	Хэмжих нэгж	Хэмжээ	Нэгжийн үнэлгээ /төг/	Нийт зардал /мян.төг/	Тайлбар	Хэрэгжүүлсэн хувь
Техникийн нөхөн сэргээлт	Уулын ажлын төлөвлөгөөний дагуу дотоод овоолгоор хийнэ.	га	1		4500.0		100%
Биологийн нөхөн сэргээлт	Хөрсний овоолгын баруун талд хийхээр төлөвлөсөн.	га	1		4540.0		100%
Тэрбум тод	Кемп	ш	200	20.0	4000.0		
Нийт					**13040.0**		**100**

Зураг 7. Биологийн нөхөн сэргээлт хийсэн талбайн зураг

Зураг 8. Тэрбум модны хүрээнд кемпийн талбайд мод тарьсан

БҮЛЭГ 4. БИОЛОГИЙН БОЛОН ЯНЗ БАЙДЛЫГ ДҮЙЦҮҮЛЭН ХАМГААЛАХ, ТЭРБУМ МОДНЫ АРГА ХЭМЖЭЭНИЙ ТӨЛӨВЛӨГӨӨНИЙ БИЕЛЭЛТ

Биологийн олон янз байдлын дүйцүүлэн хамгаалах арга хэмжээний хүрээнд орон нутгийн санал хүсэлтийг үндэслэн 1га хүртэлх талбайд теникийн нөхөн сэргээлт хийсэн мөн Чойрын богд ууланд зэрлэг амьтанд зориулж биотехникийн арга хэмжээ авч 1000 боодол өвс тараасан.

Хүснэгт 3. Биологийн олон янз байдлын дүйцүүлэн хамгаалах арга хэмжээний төлөвлөгөөний хэрэгжилт

Байгаль орчныг хамгаалахад хэрэгжүүлсэн арга хэмжээ	Хамарсан цар хүрээ	Хэмжих нэгж	Хэмжээ	Нэгжийн үнэлгээ /төг/	Нийт зардал /мян.төг/	Тайлбар	Хэрэгжүүлсэн хувь
Орон нутгийн санал, хүсэлтийг үндэслэн 1 хүртэлх га талбайд техникийн нөхөн сэргээлт хийж өгнө.	Техникийн нөхөн сэргээлт	га	1		4000.0	Техникийн нөхөн сэргээлт хийсэн	100%
Орон нутгийн байгаль орчны чиглэлийн байгууллага, албан хаагч нар зэрлэг амьтанд зориулж биотехникийн арга хэмжээ авах үед өвс тэжээлийн тусламж үзүүлэх	Хөрсний овоолгын баруун талд хийхээр төлөвлөсөн.	боодол	1000	6000.0	6000.0	Орон нутгийн малчилд болон Чойрын богд ууланд зэрлэг амьтанд зориулж биотехникийн арга хэмжээ хэрэгжүүлсэн	100%
Нийт					**10000.0**		**100**

БҮЛЭГ 5. НҮҮЛГЭН ШИЛЖҮҮЛЭХ, НӨХӨН ОЛГОВОР ОЛГОХ АРГА ХЭМЖЭЭНИЙ ТӨЛӨВЛӨГӨӨНИЙ БИЕЛЭЛТ

Нүүлгэн шилжүүлэх болон нөхөн олговор олгох арга хэмжээ төлөвлөхгүй.

БҮЛЭГ 6. ТҮҮХ, СОЁЛЫН ӨВИЙГ ХАМГААЛАХ АРГА ХЭМЖЭЭНИЙ ТӨЛӨВЛӨГӨӨНИЙ БИЕЛЭЛТ

Тусгай зөвшөөрлийн талбайд түүх соёлын дурсгалт зүйлс болон олдвор олдоогүй тул үйл ажиллагаа төлөвлөгдөөгүй.

БҮЛЭГ 7. ОСОЛ, ЭРСДЭЛИЙН МЕНЕЖМЕНТИЙН ТӨЛӨВЛӨГӨӨНИЙ БИЕЛЭЛТ

Уурхайн байгаль орчинд үзүүлэх нөлөөллийг бууруулах гол арга зам бол осол, эрсдэлийг гаргахгүй байх юм. Иймээс уурхай нь 2024 онд аюулын үед авч хэрэгжүүлэх төлөвлөгөөг боловсруулж батлуулахаар төлөвлөсөн. Ажилчдыг хөдөлмөр хамгааллын хувцас хэрэгсэл, өглөө бүр ХААБ сургалтыг ажилд гарахаас өмнө даралт үзэж, эрүүл мэндийн үзлэгт оруулж байсан. Эдгээр ажлын зардалд 3000 000 төгрөг зарцуулах бөгөөд ажилчдын хөдөлмөр хамгааллын хэрэгслээр хангах зардлыг үйл ажиллагааны зардалд тусгахаар төлөвлөсөн.

Хүснэгт 4. Осол, эрсдэлийн менежментийн төлөвлөгөөний биелэлт

Байгаль орчныг хамгаалахад хэрэгжүүлсэн арга хэмжээ	Хамарсан цар хүрээ	Хэмжих нэгж	Хэмжээ	Нэгжийн үнэлгээ төг/	Нийт зардал /мян.төг/	Тайлбар	Хэрэгжүүлсэн хувь
Компанийн ажилтануудыг эрүүл мэндийн үзлэгт хамруулах	Компанийн ажилтануд хамрагдана..	ш	1	1500.0		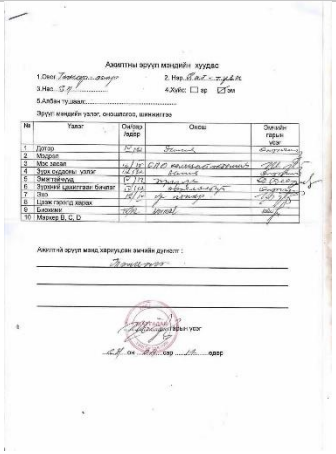	100

Ажлын байрны ээлжит үзлэг шалгалтыг хийж осол эрсдлээс сэргийлэх	Далан нүүрсний уурхайн бүх нэгж, гэрээт компаниуд хамрагдана.	ш	ш	500.0			100
Аюулгүй ажиллагааны самбар, тэмдэг тэмдэглэгээ байрлуулах	Компанийн ажилтанууд хамрагдана.	ш	1	1000.0	1000.0		100
Ажилчдад хөдөлмөр хамгаалал аюулгүй ажиллагааны сургалт явуулах	Бүх ажилчид	Өдөр бүр		ХААБ мэргэжилтэн			100

Ажилчдад хөдөлмөр хамгааллын хувцас хэрэглэл							
Нийт					3000.0		100

БҮЛЭГ 8. ХОГ, ХАЯГДЛЫН МЕНЕЖМЕНТИЙН ТӨЛӨВЛӨГӨӨНИЙ БИЕЛЭЛТ

Хог хаягдлын менежментийн төлөвлөгөөнд хог хаягдлын тухай хуулийн шинэчилсэн найруулгаар баталсан хог хаягдлыг ангилан ялгах менежментэд хэвшүүлэх ажилчдад хог хаягдлыг яагаад ялгах тухай сургалтыг хийх, мөн уурхайн кемпэд 3 ширхэг ангилан ялгах зориулалттай хогийн савыг суурилуулсан мөн аюултай хог хаягдлыг зориулалтын зориулалтын сав авсан, ажилчдыг хогны тухай сургалтад суулгасан, хог хаягдлын бүртгэл хөтөлсөн зэрэг ажлуудыг хэрэгжүүлсэн.

Хүснэгт 5. Хог хаягдлын менежментийн төлөвлөгөөний биелэлт

Байгаль орчныг хамгаалахад хэрэгжүүлсэн арга хэмжээ	Хамарсан цар хүрээ	Хэмжих нэгж	Хэмжээ	Нэгжийн үнэлгээ /мян.төг/	Нийт зардал /мян.төг/	Тайлбар	Хэрэгжүүлсэн хувь
Энгийн хог хаягдлыг цэвэрлэх, ангилах, цуглуулах, устгах, булшлах журмыг баталж, мөрдүүлэх	Далан нүүрсний уурхай			100.0	100.0	Энгийн хог хаягдлыг цэвэрлэх, ангилах, цуглуулах, устгах, булшлах журмыг баталж, мөрдөн ажиллаж байна.	100
Хог хаягдлыг ангилах, ачих, цуглуулах технологид нийцсэн салхиар тархах, хур тунадасны ус хуримтлагдах, шүүрэл ялгарахаас сэргийлсэн зориулалтын хогийн цэгтэй болох	Далан нүүрсний уурхай	ш	1	500.0	500.0		100

Сум орон нутгийн 2-догч түүхий эд авах цэгт ангилсан хог хаягдлыг нийлүүлэх	Далан нүүрсний уурхай	кг	4	50000	2000.0		100
Хог хаягдлын менежмент сэдвээр ажилчдад сургалт орох	Далан нүүрсний уурхай	удаа	4	100.0	400.0		100
Хог хаягдлын цэгүүдийг хаягжуулах	Далан нүүрсний уурхай	ш	3	70.0	210.0		100

Ахуйн хог хаягдлын бүртгэл хөтлөх	Кемп, гал тогоо					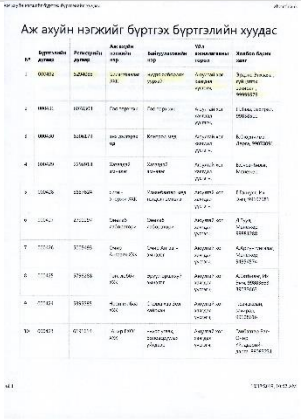 Аж ахуйн нэгжийг бүртгэх бүртгэлийн хуудас	100
Ангилан ялгах савыг нэмэгдүүлэх	Кемп, гал тогоо	ш	3	80.0	240.0		100
Компанийн захирлын тушаалаар бүх нийтийн цэвэрлэгээний өдөртэй болох	Кемп, гал тогоо	1	1-р улиралд				100

Кемпийн бохир ус цуглуулдаг цооногийг бохирын машинаар зөөж суллах	Кемп, гал тогоо	удаа	1	300.0	300.0		100
Энгийн хог хаягдлыг орон нутгийн нэгдсэн хогийн цэгт тээвэрлэн хаях	Далан нүүрсний уурхай	удаа	2	100.0	200.0		
Аюултай хог хаягдлыг дахин боловсруулах, сэргээн ашиглах, устгах эрх бүхий байгууллагатай гэрээ байгуулах	Далан нүүрсний уурхай	удаа	2	500.0	1000.0		100

Аюултай хог хаягдлаа дахин боловсруулах, сэргээн ашиглах, устгах эрх бүхий байгууллагад шилжүүлж төлбөрийг төлөх	Далан нүүрсний уурхай	кг	1500	500	750.0		100
Ашигласан тос, гидрын шингэн хадгалах зориулалтын сав авах	Далан нүүрсний уурхай	ш	2	200.0	400.0		100
Аюултай хог хаягдлын бүртгэл хөтлөх	Далан нүүрсний уурхай	Жилийн турш					

Ажилчдад нефтийн гаралтай бүтээгдэхүүний асгаралтын тухай сургалт орох	Жилд 2 удаа	**200.0**		
Нийт	**6300.0 мян.төг**			**100 хувь**

Зураг 9. Хог хаягдлын менежментийн төлөвлөгөөний хүрээнд хог хаягдлын сургалт зохион байгуулсан

Зураг 10. Аюултай хог хаягдал түр хадгалах агуулах

АЮУЛТАЙ ХОГ ХАЯГДАЛ

Зураг 11. Кемпийн бохир ус цуглуулдаг цооногийг бохирын машинаар зөөж суллаж байна

Зураг 12. Энгийн хог хаягдлыг орон нутгийн нэгдсэн хогийн цэгт тээвэрлэн хаясан

БҮЛЭГ 9. ОРЧНЫ ХЯНАЛТ ШИНЖИЛГЭЭНИЙ ХӨТӨЛБӨРИЙН БИЕЛЭЛТ

Орчны хяналт шинжилгээ хөтөлбөрийн хүрээнд хөрсний итгэмжлэгдсэн лаборатори, хөрсний хүнд метал, эрүүл ахуйн шинжилгээг хийлгэсэн. Харин Цаг уур, орчны шинжилгээний газар байгаль орчин, хэмжил зүйн төв лабораторид агаарын шинжилгээг шинжлүүлсэн. Газарзүй геоэкологийн хүрээлэнд усны дээжийг шинжлүүлсэн.

9.1. Хөрсний шинжилгээ

ОХШ арга хэмжээний хүрээнд тусгаснаар кемп, уурын зуух, шатахуун түгээх газар, засварын газраас хөрсний дээж авч шинжлүүлсэн.

Хүснэгт 6. Хөрсний шинжилгээний үр дүн

Үр дүн

№	Сорьц авсан цэгийн нэр	pH	Ялзмаг %	Аммоний азот (NH_4-N) мг/кг	Нитратын азот (NO_3-N) мг/кг	Фосфор (P_2O_5) мг/кг	Сульфат (SO_4) мг/кг
1	Нүүрсний склад орчим	7.19	0.83	60.5	2.1	9.5	18.7
2	Шимт хөрсний овоолго	8.06	0.62	19.1	1.5	5.5	4.3
3	Нөлөөллийн бүс орчим	7.88	0.75	28.7	5.6	9.5	466.4

Үр дүн

№	Сорьц авсан цэгийн нэр	Кадьми (Cd)	Хар тугалга (Pb)	Мөнгөн ус (Hg)	Хром (Cr)	Цайр (Zn)	Зэс (Cu)	Стронци (Sr)
		мг/кг						
1	Нүүрсний склад орчим	<0.5	16	<0.005	5	59	24	338
2	Шимт хөрсний овоолго	<0.5	11	<0.005	<0.05	<0.05	29	358
3	Нөлөөллийн бүс орчим	<0.5	14	<0.005	<0.05	44	30	403
	MNS 5850:2019/ ЗДХ/	3	100	2	150	300	100	800

Зураг 13. Хөрсний дээж авсан зураг

9.2. Усны шинжилгээ

Усны дээжийг уурхайн шүүрлийн ус болон гүний худгийн уснаас авч шинжлүүлсэн.

Хүснэгт 7. Усны шинжилгээний үр дүн

Уст цэгийн төрөл ба дугаар: Худаг

Тодорхойлсон нь:

Анион	1дм^3 -д байгаа			Катион	1дм^3 -д байгаа		
	мг	мг-экв	мг-экв%		мг	мг-экв	мг-экв%
Cl^-	81.7	2.30	10.2	Na^++K^+	167.7	7.29	32.2
SO_4^{--}	375.0	7.81	34.5	Ca^{++}	33.7	1.68	7.4
NO_2^-	0.0	0.00	0.0	Mg^{++}	166.1	13.66	60.3
NO_3^-	8.0	0.13	0.6	NH_4^+	0.2	0.01	0.0
CO_3^{--}	0.0	0.00	0.0	Fe^{++}	0.0	0.00	0.0
HCO_3^-	756.4	12.40	54.8	Fe^{+++}	0.0	0.00	0.0
Дүн	1221.1	22.64	100.0	Дүн	367.7	22.64	100.0

Тодорхойлсон нь:

Анион	1дм^3 -д байгаа			Катион	1дм^3 -д байгаа		
	мг	мг-экв	мг-экв%		мг	мг-экв	мг-экв%
Cl^-	77.0	2.17	8.1	Na^++K^+	102.7	4.46	16.6
SO_4^{--}	1054.0	21.96	81.8	Ca^{++}	205.0	10.23	38.1
NO_2^-	0.05	0.00	0.0	Mg^{++}	147.7	12.15	45.2
NO_3^-	14.0	0.23	0.8	NH_4^+	0.2	0.01	0.0
CO_3^{--}	6.0	0.20	0.7	Fe^{++}	0.0	0.00	0.0
HCO_3^-	140.3	2.30	8.6	Fe^{+++}	0.0	0.00	0.0
Дүн	1291.4	26.86	100.0	Дүн	455.6	26.86	100.0

HCO_3^- ийн хагасыг хассан анион катионуудын Анион катионуудын

ANALYTICAL REPORT

Scheme	ICP80T	ICP80T	ICP80T	ICP80T	ICP80T	ICP80T
Units	MG/L	MG/L	µG/L	MG/L	µG/L	µG/L
Detection Limit	0.1	0.05	5	0.05	50	1
Upper Limit	0	0	0	0	0	0
	K	Mg	Mn	Na	P	Sr
Bilegt baylag shvvreliin us	8.7	138	486	171	<50	5708

ANALYTICAL REPORT

Scheme	ICP80T	ICP80T	ICP80T	IMS80T	IMS80T	IMS80T
Units	µG/L	µG/L	µG/L	µG/L	µG/L	µG/L
Detection Limit	10	10	5	0.1	1	0.06
Upper Limit	0	0	0	0	0	0
	Ti	V	Zn	Be	Sc	Co
Bilegt baylag shvvreliin us	<10	<10	12	0.1	1	10.1

ANALYTICAL REPORT

Scheme	IMS80T	IMS80T	IMS80T	IMS80T	IMS80T	IMS80T
Units	µG/L	µG/L	µG/L	µG/L	µG/L	µG/L
Detection Limit	0.3	0.02	0.1	0.03	0.2	0.01
Upper Limit	0	0	0	0	0	0
	Ni	Ga	Mo	As	Se	Rb
Bilegt baylag shvvreliin us	21.8	0.04	32.1	1.91	7.1	26.4

ANALYTICAL REPORT

Scheme	IMS80T	IMS80T	IMS80T	IMS80T	IMS80T	IMS80T
Units	µG/L	µG/L	µG/L	µG/L	µG/L	µG/L
Detection Limit	0.005	0.05	0.005	0.2	0.01	0.001
Upper Limit	0	0	0	0	0	0
	Y	Zr	Nb	Ag	Cd	In
Bilegt baylag shvvreliin us	0.415	0.90	<0.005	<0.2	0.12	<0.001

ANALYTICAL REPORT

Scheme	IMS80T	IMS80T	IMS80T	IMS80T	IMS80T	IMS80T
Units	µG/L	µG/L	µG/L	µG/L	µG/L	µG/L
Detection Limit	0.004	0.001	0.05	0.5	0.007	0.5
Upper Limit	0	0	0	0	0	0
	Hf	Ta	W	Hg	Tl	Pb
Bilegt baylag shvvreliin us	0.880	0.004	0.33	<0.5	0.099	<0.5

Scheme	IMS80T	IMS80T	IMS80T	IMS80T	IMS80T	IMS80T
Units	µG/L	µG/L	µG/L	µG/L	µG/L	µG/L
Detection Limit	0.001	0.001	0.001	0.001	0.001	0.002
Upper Limit	0	0	0	0	0	0
	Dy	Ho	Er	Tm	Yb	Lu
Bilegt baylag shvvreliin us	0.029	0.015	0.022	0.009	0.014	0.008

ANALYTICAL REPORT

Scheme	IMS80T	IMS80T	IMS80T	IMS80T	IMS80T	IMS80T
Units	µG/L	µG/L	µG/L	µG/L	µG/L	µG/L
Detection Limit	0.006	0.01	0.002	0.001	0.003	0.002
Upper Limit	0	0	0	0	0	0
	Pr	Nd	Sm	Eu	Gd	Tb
Bilegt baylag shvvreliin us	0.042	0.16	0.041	0.023	0.043	0.017

ANALYTICAL REPORT

Scheme	IMS80T	IMS80T	IMS80T	IMS80T	IMS80T	IMS80T
Units	µG/L	µG/L	µG/L	µG/L	µG/L	µG/L
Detection Limit	0.1	0.2	0.1	0.001	0.01	0.05
Upper Limit	0	0	0	0	0	0
	Sn	Sb	Te	Cs	La	Ce
Bilegt baylag shvvreliin us	<0.1	<0.2	<0.1	0.558	0.37	0.31

ANALYTICAL REPORT

Scheme	IMS80T	IMS80T	IMS80T
Units	µG/L	µG/L	µG/L
Detection Limit	0.01	0.002	0.004
Upper Limit	0	0	0
	Bi	Th	U
Bilegt baylag shvvreliin us	<0.01	0.691	12.9

Уст цэгийн төрөл ба дугаар: Худаг

Тодорхойлсон нь:

Анион	1дм^3 -д байгаа			Катион	1дм^3 -д байгаа		
	мг	мг-экв	мг-экв%		мг	мг-экв	мг-экв%
Cl^-	262.7	7.40	31.7	Na^++K^+	**337.1**	14.66	62.7
SO_4^{--}	412.0	8.58	36.7	Ca^{++}	58.9	2.94	12.6
NO_2^-	0.00	0.00	0.0	Mg^{++}	**69.9**	5.75	24.6
NO_3^-	**79.8**	1.29	5.5	NH_4^+	0.4	0.02	0.1
CO_3^{--}	0.0	0.00	0.0	Fe^{++}	0.0	0.00	0.0
HCO_3^-	372.1	6.10	26.1	Fe^{+++}	0.00	0.00	0.0
Дүн	1126.6	23.37	100.0	Дүн	466.4	23.37	100.0

HCO_3^- ийн хагасыг хассан анион катионуудын Анион катионуудын

Үр дүн : 1

Сорьц авсан цэг	Ж/б мг/л	ПИЧ мг/л	NH_4-N мг/л	NO_2-N мг/л	NO_3-N мг/л	PO_4 мг/л	Fe мг/л	F мг/л
Дорноговь аймаг Даланжаргалан сум Карьерийн шүүрлийн ус	4.2	2.1	0.35	0.10	1.55	0.011	0.04	1.49

Тайлбар: Ж/б- Жинлэгдэгч бодис, ПИЧ Перманганатын Исэлдэх Чанар

Үр дүн : 1

Сорьц авсан цэг	pH	EC мкСи/см	SO_4 мг/л	Cl мг/л	Ca мг/л	Mg мг/л	Na+K мг/л	HCO_3 мг/л	Эрд мг/л	Хат мг-экв/л
Дорноговь аймаг Даланжаргалан сум Худгийн ус	7.30	1935	394	71.3	94.2	105	175	616	1455	13.33
MNS 0900:2018	**6.5-8.5**	**1000**	**500**	**350**	**100**	**30**	**-**	**-**	**-**	**7.0**

Тайлбар: EC - цахилгаан дамжуулах чанар, Хат-Хатуулаг, Эрд-Эрдэсжилт

Үр дүн : 1

Сорьц авсан цэг	pH	EC мкСи/см	SO_4 мг/л	Cl мг/л	Ca мг/л	Mg мг/л	HCO_3 мг/л	Хат мг-экв/л
Дорноговь аймаг Даланжаргалан сум Карьерийн шүүрлийн ус	7.60	3330	733	63.5	196	126	118	20.19

Тайлбар: EC - цахилгаан дамжуулах чанар, Хат-Хатуулаг, Эрд-Эрдэсжилт

Үр дүн : 1

Сорьц авсан цэг	Ж/б мг/л	ПИЧ мг/л	NH_4 мг/л	NO_2 мг/л	NO_3 мг/л	PO_4 мг/л	Fe мг/л	F мг/л
Дорноговь аймаг Даланжаргалан сум Худгийн ус	2.0	0.3	<0.01	0.006	1.86	0.012	0.05	0.91
MNS 0900:2018	**-**	**-**	**1.5**	**1.0**	**50**	**3.5**	**0.3**	**0.7-1.5**

Тайлбар: Ж/б- Жинлэгдэгч бодис, ПИЧ Перманганатын Исэлдэх Чанар

Зураг 14. ОХШ хүрээнд худгаас дээж авсан

9.3. Агаарын шинжилгээний дүн

Агаарын шинжилгээг ЦУОШГ-ын байгаль орчин хэмжилзүйн төв шинжилгээний лабораторийн агаарын чанарын Dustrack 6000 маркийн багажаар 20 минутын хэмжилтийг бутлуурыг хэсэг болон уурхайн карьер орчимд хийж гүйцэтгэсэн.

Зураг 15. Уурхайн талбайн агаарын чанар, дуу шуугианы хэмжилт

Үр дүн :

№	Сорьц авсан цэг	Сорьц авсан өдөр	Сорьц авсан цаг	Хүхэрлэг хий	Азотын давхар исэл	Нийт тоос /TSP/	Дуу чимээ
				мг/м³			ДБА
1	Нүүрсний склад орчим	IX/04	10:30	0.014	0.028	0.290	50
2	Уурхайн карьер орчим	IX/04	11:00	0.012	0.025	0.185	58
3	Кемп орчим	IX/04	11:30	0.011	0.022	0.116	44
Агаарын чанарын техникийн ерөнхий шаардлага MNS 4585:2016, Хүлцэх агууламж (20 минутын хэмжилт)				**0.450**	**0.200**	**0.500**	**60**

Үр дүн :

№	Сорьц авсан цэг	Сорьц авсан өдөр	Сорьц авсан цаг	Хүхэрлэг хий	Азотын давхар исэл	Нийт тоос /TSP/	Дуу чимээ
				мг/м³			ДБА
1	Уурхайн карьер орчим	X/18	13:00	0.018	0.020	0.315	58
2	Уурхайн склад орчим	X/18	13:30	0.007	0.035	0.360	56
3	Харуулын байр орчим	X/18	14:20	0.005	0.031	0.246	50
Агаарын чанарын техникийн ерөнхий шаардлага MNS 4585:2016, Хүлцэх агууламж (20 минутын хэмжилт)				**0.450**	**0.200**	**0.500**	**60**

Үр дүн :

№	Сорьц авсан цэг	Сорьц авсан өдөр	Сорьц авсан цаг	Хүхэрлэг хий	Азотын давхар исэл	Нийт тоос /TSP/	Дуу чимээ
				мг/м³			ДБА
1	Талбай орчим	X/19	11:00	0.009	0.01	0.120	48
Агаарын чанарын техникийн ерөнхий шаардлага MNS 4585:2016, Хүлцэх агууламж (20 минутын хэмжилт)				**0.450**	**0.200**	**0.500**	**60**

№	Сорьц авсан цэг	Сорьц авсан өдөр	Сорьц авсан цаг	Хүхэрлэг хий	Азотын давхар исэл	Нийт тоос /TSP/	Дуу чимээ
				мг/м³			ДБА
1	Кемп орчим	IV/17	12:10	0.010	0.158	0.098	50
2	Засварын төв орчим	IV/17	12:40	0.011	0.130	0.149	60
3	Уурхайн карьеар орчим	IV/17	14:15	0.013	0.109	0.294	70
4	Шимт хөрсний овоолго орчим	IV/17	14:50	0.014	0.088	0.320	52
5	Баяжуулах үйлдвэр баригдах талбай	IV/17	15:15	0.016	0.053	0.160	66
6	Пүү орчим	IV/17	15:50	0.014	0.047	0.143	52
7	Уурхайн самбар орчим	IV/17	17:00	0.018	0.045	0.293	54
Агаарын чанарын техникийн ерөнхий шаардлага MNS 4585:2016, Хүлцэх агууламж (20 минутын хэмжилт)				**0.450**	**0.200**	**0.500**	**60**

Зураг 16. Агаарын дээж авч байгаа байдал

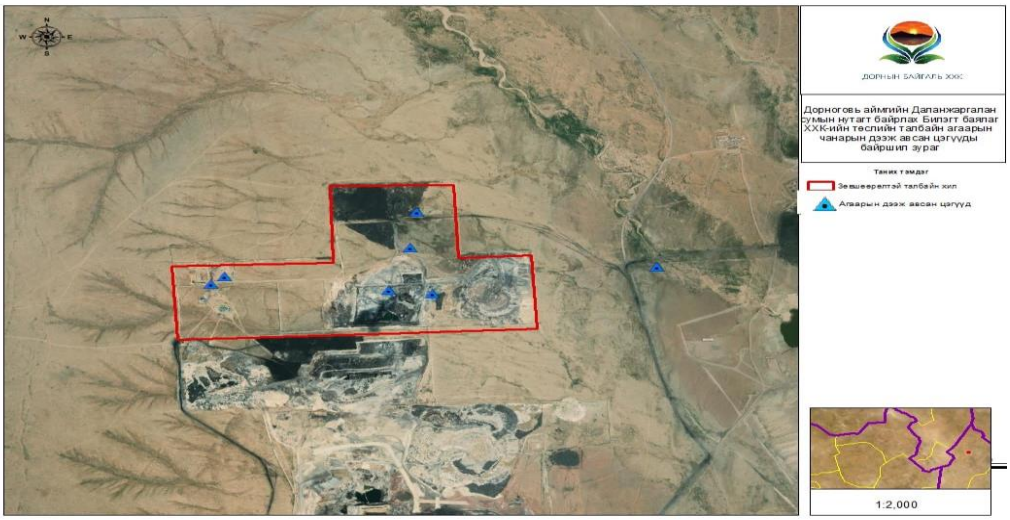

БҮЛЭГ 10. АЙМАГ, СУМЫН ЗАСАГ ДАРГЫН ШААРДЛАГААР БИЕЛҮҮЛСЭН АРГА ХЭМЖЭЭ

Дорноговь аймгийн Даланжаргалан сумын Элдэв багийн нутаг дэвсгэр дээр олборлох ил уурхайн үйл ажиллагаа явуулж буй "Билэгт баялаг" ХХК-н нийгмийн хариуцлагын хүрээнд авч буй арга хэмжээний хүрээнд дараах ажлуудыг хийж гүйцэтгэсэн.

- ✓ Ажиллагсдыг гэнэтийн ослын болон эрүүл мэндийн даатгалд бүрэн хамруулж, нийгмийн даатгал, ХАОАТ болон бусад татварыг орон нутагт төлж ажиллаж байна
- ✓ Нүүрсний тээвэрт орон нутгийн ААН, иргэдийг ажлын байраар ханган ажиллуулж байна
- ✓ Орчны хяналт шинжилгээний хөтөлбөрт тусгагддаг агаар, ус, хөрсний шинжилгээг Дорноговь аймаг дахь лабораториор жилд 2 удаа хийлгэж байна
- ✓ Нэн тэргүүнд орон нутгийн иргэд, ААН-с бараа бүтээгдэхүүн үйлчилгээг худалдан авч байгаа
- ✓ Уурхайн нөлөөллийн бүсийн өрхүүдэд 8'000'000₮-ний нүүрс, 1000 боодол өвс олгохоор захиалсан 12'000'000₮
- ✓ Суманд 10'000'000₮-ний нүүрс
- ✓ Нөхөн сэргээх ажлын хүрээнд дүйцүүлэн хамгаалах ажил 4'000'000₮
- ✓ 1,2 га газар биологийн нөхөн сэргээлт хийхэд 4'540'900₮
- ✓ Уурхайн бүсэд 0,35 га газар 500 ш мод тарьсан 2'530'500₮
- ✓ Сумын 2 оюутаны сургалтын төлбөр төлсөн 12'759'460₮
- ✓ Сумын 100 жилийн ойд хандив 29'940'000₮
- ✓ Аймгийн наадамд хандив 5'000'000₮
- ✓ Даланжаргалан сумын үерт туслав Экскэ түрээс 1'500'000₮
- ✓ Гаалийн баярт хандив 1'000'000₮
- ✓ Сумын хүүхдийн баярт хандив 500'000₮
- ✓ Цомог багйн нийтийн эзэмшил газарт худаг гарган өгсөн

Зураг 17. Нийгмийн хариуцлагын хүрээнд хамтран ажиллах гэрээг хавсаргав

ДОРНОГОВЬ АЙМАГ
ДАЛАНЖАРГАЛАН СУМЫН
ЗАСАГ ДАРГА

200 дугаар байр, Их сансар гуламж, Цомог баг,
Даланжаргалан сум, Дорноговь аймаг, 44113,
Утас: (02-524) 1-41-70
Цахим хаяг: zdtg@dalanjargalan.do.gov.mn

2024.10.25 № 01/558

танай_____-ны №_____-т

"БАЙГАЛЬ ОРЧИН АЯЛАЛ ЖУУЛЧЛАЛЫН

ГАЗАРТ

Тус сумын Элдэв багт үйл ажиллагаа явуулдаг Билэгт баялаг ХХК-н тус сумын Цомог багийн нийтийн эзэмшлийн ногоон байгууламжид зориулж гүний худаг гаргаж өгсөн нь үнэн болно.

Д.БЭХБАТ

БАТЛАВ

ДОРНОГОВЬ АЙМГИЙН ЗАСАГ ДАРГА
Б.ЭРДЭНЭЖАРГАЛ

ХАМТРАН АЖИЛЛАХ ГЭРЭЭ

2023 оны 04 дүгээр сарын 28-ны өдөр №2023/004 Сайншанд

Монгол Улсын Иргэний хуулийн 476-480 дугаар зүйл, Ашигт малтмалын тухай хуулийн 42 дугаар зүйлийн 42.1 дэх заалт, Засгийн газрын 2015 оны 430 дугаар тогтоол, 2016 оны 179 дүгээр тогтоол, аймгийн Иргэдийн Төлөөлөгчдийн Хурлын 2020 оны 02/06 дугаар тогтоолоор батлагдсан "Дорноговь аймгийн Засаг даргын Хөгжлийн хамтдаа-2" үйл ажиллагааны хөтөлбөрийг үндэслэн нэг талаас нутгийн захиргааны байгууллагыг төлөөлж Дорноговь аймгийн Засаг дарга Очирпүрэвийн Батжаргал, Даланжаргалан сумын Засаг дарга Даваагийн Бахбат, нөгөө талаас Даланжаргалан сумын нутаг дахь MV-021008 дугаартай ашиглалтын тусгай зөвшөөрөл эзэмшигч "Билэгт баялаг" ХХК-г төлөөлж захирал Эрдэнийн Энхзаяа (цаашид компани гэх) нар харилцан тохиролцож энэхүү гэрээг байгуулав.

НЭГ.НИЙТЛЭГ ҮНДЭСЛЭЛ

1.1.Энэхүү гэрээгээр талууд Ашигт малтмалын тухай хууль болон бусад холбогдох хууль тогтоомжийн дагуу байгаль орчныг хамгаалах, уурхай ашиглах, үйлдвэр байгуулахтай холбогдсон дэд бүтцийг хөгжүүлэх, ажлын байр нэмэгдүүлэх, орон нутгийн эдийн засаг, нийгэм, хүний хөгжлийг дэмжих чиглэлээр хамтран ажиллахтай холбогдсон харилцааг зохицуулахад гэрээний зорилго оршино.

1.2.Талууд гэрээг хэрэгжүүлэхдээ хууль дэзглэх, харилцан бие биенээ дэмжих, төсөл болон гэрээтэй холбоотой аливаа асуудлаар хоорондоо ил тод, нээлттэй байдлыг ханган ашиг сонирхлын зөрчлөөс ангид байх зарчмыг баримтална.

ХОЁР.СУМЫН ЗАСАГ ДАРГЫН ЭРХ, ҮҮРЭГ

2.1.Хууль тогтоомжоор олгогдсон бүрэн эрхийн хүрээнд тусгай зөвшөөрөл эзэмшигчийн ашиглалтын болон бүтээгдэхүүн тээвэрлэлт, үйлдвэрлэлийн үйл ажиллагаат тогтвортой хэвийн явуулах нөхцөлөөр тусгай зөвшөөрөл эзэмшигчийг хангана.

2.2.Гэрээний хүрээнд хэрэгжүүлсэн болон хэрэгжүүлэхээр төлөвлөж байгаа бодлого, төсөл, арга хэмжээний талаар орон нутгийн иргэдэд тогтмол мэдээлэл өгч, саналыг нь авна.

2.3.Орон нутгийн хөгжилд сайн дурын үндсэн дээр үзүүлсэн дэмжлэг, туслалцаа, түүний зарцуулалт, хэрэгжүүлсэн төсөл, арга хэмжээний талаар тухайн орон нутгийн иргэдэд мэдээлэл хийж саналыг нь авна.

2.4.Тусгай зөвшөөрөл эзэмшигчийн гаргасан хүсэлт, шаардлагыг хууль тогтоомжид нийцүүлэн шийдвэрлэж, зохих хариуг хуульд заасан хугацаанд өгнө.

2.5.Ашигт малтмал олборлох үйлдвэрийн газарт ашуул осол гарсан тохиолдолд нутгийн захиргааны байгууллага, түүнчлэн аж ахуйн нэгж, байгууллага харьцалал харгалзахгүйгээр

БҮЛЭГ 11. ТУХАЙН ЖИЛИЙН БАЙГАЛЬ ОРЧНЫ МЕНЕЖМЕНТИЙН ТӨЛӨВЛӨГӨӨГ ХЭРЭГЖҮҮЛЭХ УДИРДЛАГА ЗОХИОН БАЙГУУЛАЛТЫН ТӨЛӨВЛӨГӨӨНИЙ БИЕЛЭЛТ

Хүснэгт 8. Удирдлага зохион байгуулалтын төлөвлөгөөний биелэлт

Уурхайн аюулгүй ажиллагаа, хөдөлмөр хамгааллын чиглэлээр авч хэрэгжүүлсэн арга хэмжээ							
Байгаль орчныг хамгаалахад хэрэгжүүлсэн арга хэмжээ	Хамарсан цар хүрээ	Хэмжих нэгж	Хэмжээ	Нэгжийн үнэлгээ /мян.төг/	Нийт зардал /мян.төг/	Тайлбар	Хэрэгжүүлсэн хувь
Ус ашиглах дүгнэлт гаргуулж аймгийн БОАЖГ-тай ус ашиглах гэрээ байгуулах	Төслийн хугацаанд	Ш		300.0			100%

БАТЛАВ
Байгаль орчин, Байгал хамгаалах
гүйцэтгэх захирлын орлогч
Д.ЭНХЗОРИГ

БАТЛАВ
"Билэгт баялаг"ХХК-ийн
гүйцэтгэх захирал
/З.ЭНХЗАЯА/

УС АШИГЛАХ ГЭРЭЭ

2024 оны 05 дугаар сарын 28-ны өдөр Дугаар 07 Сайншанд сум

Нэг. Ерөнхий зүйл:

Усны тухай хуулийн 18 дугаар зүйлийн 18.1.4 дэх заалт, 28 дугаар зүйлийн 28.4, 28.6, 28.7 дэх заалт, 29 дугаар зүйлийн 29.1-д заасны дагуу "Үндэд тавьсан нөхцөлтэй дунд, төгөл сав газрын захиргаа"-ны 2024 оны 04 дугаар сарын 26-ны өдрийн 07 тоот ус ашиглуулах дүгнэлтийг үндэслэн:

Ус ашигтуулагчийг төлөөлөх Дорноговь аймгийн Байгаль орчин, аялал жуулчлалын газрын Ус ашиглалт, хамгаалалт хариуцсан мэргэжилтэн Цэрэнсэвгийн Анагаансайхан, Ус ашигтагчийг төлөөлөх Дорноговь аймгийн Даланжаргалан сумын нутаг байрлах улсын бүртгэлийн дугаар 8010665060 тоот гэрчилгээ, 5294089 тоот регистрийн дугаартай "Билэгт баялаг"ХХК-ийн Үүсгэгч, менежер Эрдэнэсэвгийн Энхтуяа нар ус ашиглах талаар тохиролцон энхүү гэрээг 1 жилийн хугацаатайгаар байгуулав.

Хоёр. Гэрээний гол нөхцөл:

2.1. Ус ашиглах зорилгыг: Үйлдвэрлэлийн үйл ажиллагаа болон хүн амын ууц хэрэгцээ, усны нөөцийг ашиглана.

2.2. Ашиглах усны хэмжээ:

2.2.1. ууц-хэрэгцээ 2430.0 м^3 /жил/

2.2.2. үйлдвэрлэх цэвэр эйлуулах 14483.3 м^3 /жил/

2.3.Усны чанар, нөөцлөгдөх /"Усны хуулийн усны ашиглалтаа хийгээд цаашаалгаанаа харуу болох дүгнэлтийг гаргах бүрт нь Байгаль орчин, аялал жуулчлалын газарт ирүүлнэ.

2.4. Усны эх үүсвэр болон байршил: Гидрогеологийн өрөмдлөгийн нөөцөлгөө болон гидрогеологийн нөхцөлөөс хараахан усны эдэлбэрт нь 2.0 гл багтаж уудны усны чанаран цэвэрлэгээ хангалтай, зонхилон сульфат-натрийн найрлагатай, одоогоор уудны усыг Даланжаргалан сумаас зөөврөөр ашиглаж, Зам талбайн тоосжилт дарахад уурхайн цаурмийн ус ашиглана.

Баруун талд байгуулах: Байгууд

Тохог тенгерөөмийн хор, шарх.

Хог хаягдлын гэрээг сумын ЗДТГ-тай байгуулж хог хаягдлын үйлчилгээний хураамжийг төлөх	Төсөл хэрэгжих хугацаанд	10 сард			1000.0		100%
Газрын төлбөрийг төлөх	Төсөл хэрэгжих хугацаанд		Ш	3 удаа	5000.0		100%
Ус ашигласаны төлбөрийг төлөх	Бүх ажилчид				1100.0		100%

Ус бохирдуулсаны төлбөрийн гэрээ байгуулж төлбөрийн төлөх			1	80.0	960.0		100%
Аймаг, сумын зохион байгуулах хурал уулзалт, сургалтанд тогтмол хамрагдах.				500.0	500.0	Аймаг, сумын зохион байгуулах хурал уулзалт, сургалтанд тогтмол хамрагдаж байна.	100
Байгаль орчныг хамгаалах чиглэлээр ажилчдын дунд сургалт зохион байгуулах				500.0	500.0		100
Нийт		**9360.0 мян.төг**					**100 хувь**

Зураг 18. Удирдлага зохион байгуулалтын төлөвлөгөөний хүрээд газрын төлбөр төлсөн

Газрын төлбөр 1

Газрын төлбөр 2



Газрын төлбөр 3

Газрын төлбөр 4

Газрын төлбөр 5

Газрын төлбөр 6

БҮЛЭГ 12. ТУХАЙН ЖИЛИЙН БАЙГАЛЬ ОРЧНЫ МЕНЕЖМЕНТИЙН ТӨЛӨВЛӨГӨӨ, ТӨЛӨВЛӨГӨӨНИЙ ХЭРЭГЖИЛТИЙГ НӨЛӨӨЛӨЛД ӨРТӨГЧ ОРШИН СУУГЧДАД ТАЙЛАГНАХ ТӨЛӨВЛӨГӨӨНИЙ БИЕЛЭЛТ

Уурхайн үйл ажиллагаатай танилцахаар 2024 оны 11-р сарын 1-ны өдөр сумын засаг дарга, байгаль орчны мэргэжилтэн сумын иргэдийн төлөөлөгчөөс ирж уурхайн үйл ажиллагаа болон хйиж гүйцэтгэсэн ажлуудтай танилцсан.

Хүснэгт 9. Тухайн жилийн байгаль орчны менежментийн төлөвөлгөөний хэрэгжилтийг нөлөөлөлд өртөх оршин суугчид олон нийтэд тайлагнах хуваарь, төлөвлөгөөний биелэлт

Олон нийтэд тайлагнах хуваарь, төлөвлөгөөний биелэлт							
Орон нутгийн иргэд болон байгаль орчны байцаагч нарт уурхайн үйл ажиллагаа болон 2024 оны БОМТ-ний биелэлтийг тайлагнасан					900.0	Орон нутгийн иргэд болон байгаль орчны байцаагч нарт уурхайн үйл ажиллагаа тайлагнасан	100 хувь

Зураг 19. Уурхайн үйл ажиллагаатай нутгийн иргэд ирж танилцсан.

ДҮГНЭЛТ

“Билэгт баялаг” ХХК нь Байгаль орчин, аялал жуулчлалын сайдын 2019 оны 10 дүгээр сарын 29-ны өдрийн А/618 тоот тушаалаар шинэчлэн батлагдсан “Байгаль орчны менежментийн төлөвлөгөө боловсруулах, хянан батлах, тайлагнах журам”-ын дагуу Тарвагатай нүүрсний ордыг ил аргаар ашиглах төслийн 2024 оны байгаль орчны менежментийн төлөвлөгөөний биелэлтийн тайланг боловсруулаа.

Хүснэгт 10. 2024 оны байгаль орчны менежментийн төлөвлөгөөний биелэлт
Байгаль орчны менежментийн төлөвлөгөөнд авч хэрэгжүүлсэн арга хэмжээнүүдийн зардлын нэгтгэл

№	Хэрэгжүүлсэн арга хэмжээ	Зарцуулагдсан нийт зардал мян.төг
		2024
1	Сөрөг нөлөөллийг бууруулах арга хэмжээ	10650.0
2	Нөхөн сэргээлт	13040.0
3	Дүйцүүлэн хамгаалалт	10000.0
4	Осол эрсдэлийн менежментийн биелэлт	3000.0
5	Аймаг, сумын засаг даргын шаардлагаар биелүүлсэн ажил	75000.0
6	Хог хаягдлын менежментийн төлөвлөгөөний биелэлт	6300.0
7	Олон нийтэд тайлагнах хуваарь, төлөвлөгөөний биелэлт	900.0
8	Удирдлага зохион байгуулалтын төлөвлөгөөний биелэлт	9360.0
9	Орчны хяналт шинжилгээний хөтөлбөр	1500.0
Дүн		**129750.0**

Билэгт баялаг ХХК нь 2024 оны байгаль орчны менежментийн төлөвлөгөөний хэрэгжилтэд нийт 129750.0мян.төг зарцуулсан.

Хавсралт

АШИГЛАЛТЫН ТАЛБАЙН ХИЛ ТОГТООЖ,
ШАВ ТЭМДЭГ СУУЛГАСАН АЖЛЫН ТАЙЛАН

Түсгай зөвшөөрлийн дугаар: MV-021008

Талбайн байршил: Дорноговь аймаг, Даланжаргалан сум, Элдэв баг "Зүүн Далангийн" нүүрсний ил уурхай

Баталсан:

Кадастрын хэлтсийн дарга ...../Д.Дашзэвэг/

Хянасан:

Кадастрын хэлтсийн мэргэжилтэн ...../ Д.Мягмарсүрэн /

Захиалагч:

"Билэгт Баялаг" ХХК-ний захирал ...../Э.Энхзаяа/

Гүйцэтгэгч:

"Хүрээ Дэл Майнинг" ХХК-ний Геодезийн инженер ...../Л. Тэмүүжин/

Улаанбаатар хот

2018 он

Ашиглалтын талбайн хилийн солбицлыг
газарт шилжүүлэн тогтоож, шав тэмдэг тавьсан
тухай талбайр бичиг

"Билэгт Баялаг" ХХК-ны захиалгаар Дорноговь аймгийн Даланжаргалан сумын нутагт "Зүүн Далангийн" нүүрсний ил уурхайн MV-0210018 тоот ашиглалтын тусгай зөвшөөрөл бүхий талбайн булангийн 09 цэгийг газар дээр нь байрлуулах ажлыг гүйцэтгэсэн. Шав тэмдэг байрлуулж, газарт бэхлэх ажлыг 2018 оны 03-р сарын 28 өдөр хийж гүйцэтгэсэн.

Уг ажлыг гүйцэтгэхдээ "ГУУКХ-ийн уурхайн талбайн хил тогтоох, шав тэмдэгт тавих техникийн шаардлага"-ыг баримталсан бөгөөд хэмжилтийн ажилд өндөр нарийвчлал бүхий GPS-ийн 2 долгионы SOUTH SV82 суурин хүлээн авагч болон бусад багаж тоног төхөөрөмжийг ашигласан болно.

Хэмжилтийн ажлын тулгуур цэгээр улсын геодезийн сүлжээний ГЦТ6694 нэртэй /UTM систем/ цэгийг ашигласан.

ГЦТ6694 цэгээс ГЦТ-8211 гэсэн полигнометрийн сүлжээний цэг дамжуулж уг цэг дээрээс булангийн цэгүүдийн байрлалыг тодорхойлж бэхэлсэн бөгөөд шав тэмдэгт дээр ашиглалтын талбайн булангийн цэгийн дугаарыг бичиж тэмдэглэсэн.

Үүнд:

MV-021008/1	MV-021008/2	MV-021008/3	MV-021008/4
MV-021008/5	MV-021008/6	MV-021008/7	MV-021008/8
MV-021008/9			

Шав тэмдгийн хадгалалт хамгаалалтыг эдэлбэр газрын эзэмшигч тал хариуцана.

Хавсралтанд

- Улсын сүлжээнд холбосон бүдүүвч байршил
- Объектын байршлын солбицол
- Булангийн цэгийн шав тэмдэгтийн хувийн хэрэг
- Шав тэмдгийг хүлээлгэн өгсөн акт
- Тусгай зөшөөрлийн гэрчилгээний хуулбар

Хэмжилтийн ажилд ашигласан өндөр нарийвчлал бүхий GPS-ийн 2 долгионы SOUTH S82V суурин хүлээн авагчийн техникийн үзүүлэлт.

Багажны хэмжилтийн нарийвчлал

- Статик хэмжилтийн хэвтээ зайн нарийвчлал: 3mm ± 1ppm (RMS).
- Статик хэмжилтийн босоо зайн нарийвчлал: 5mm ± 1ppm (RMS).
- Кинематик хэмжилтийн хэвтээ зайн нарийвчлал: 1cm ± 1ppm (RMS).
- Кинематик хэмжилтийн босоо зайн нарийвчлал: 2cm ± 1ppm (RMS).

Багажны үзүүлэлт

- Ажиллах температур: -25°C-с 60°C (-13°F to 140°F)
- Хадгалах температур: - 55°C-с 85°C (-67°F to 185°F)
- Усны хамгаалалт: Санамсаргүй үүсч болох нөхцөлд 1м гүнтэй усанд хийгээд авахад 100% хамгаалагдсан.
- Тоосны хамгаалалттай.
- Доргионы хамгаалалт: 2м-ийн таягнаас цементэн шалан дээр алдахад эвдэрхээргүй үйлдвэрлэгдсэн.
- Чичиргээний хамгаалалттай.

Зураг 1- South S82V багаж

Улсын сүлжээнд холбосон бүдүүвч

MV-021008 тоот тусгай зөвшөөрөлтэй талбайн байршил

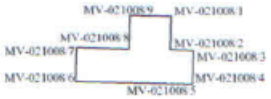



Ажлын талбайн ГЦТ6694 цэгийн солбицол

Хүснэгт 1

№	Цэгийн нэр	Газар зүйн солбицол /WGS-84/		Тэгш өнцгийн солбицол /UTM/		H /м/
		Өргөрөг	Уртраг	X /м/	Y /м/	
1	ГЦТ6694	45° 57' 30.70"	108° 56' 14.40"	5091508.220	340164.850	1159.059

Полигнометрийн сүлжээний ГЦТ-8211 цэгийн солбицол

Хүснэгт 2

№	Цэгийн нэр	Газар зүйн солбицол /WGS-84/		Тэгш өнцгийн солбицол /UTM/		H /м/
		Өргөрөг	Уртраг	X /м/	Y /м/	
1	ГЦТ-8211	46° 05' 41.65"	108° 56' 42.38"	5106644.526	341158.215	1294.951

Ашиглалтын талбайн булангийн цэгүүдийн солбицол
/ MV-021008 /

Хүснэгт 3

№	Газар зүйн солбицол /WGS-84/		Тэгш өнцгийн солбицол /UTM/	
	Өргөрөг	Уртраг	X /м/	Y /м/
1	46° 8' 11.66"	108° 58' 1.63"	5111230.571	342978.348
2	46°7' 51.66"	108° 58' 1.63"	5110613.311	342962.573
3	46°7' 51.66"	108° 58' 21.62"	5110602.445	343387.729
4	46°7' 31.65"	108° 58' 21.62"	5109984.781	343375.731
5	46°7' 31.65"	108° 57' 51.63"	5110001.237	342732.151
6	46°7' 31.65"	108° 56' 41.63"	5110039.910	341229.966
7	46°7' 51.66"	108° 56' 41.63"	5110657.478	341245.942
8	46°7' 51.66"	108° 57' 26.62"	5110632.580	342211.321
9	46°8' 11.66"	108° 57' 26.62"	5111249.840	342227.192

Булангийн цэгийн шав тэмдэгтийн хувийн хэрэг

Цэгийн дугаар-01

1.	Цэгийн нэр	MV-021008/1	2.	Марк, реперийн дугаар	1
3.	Трапецийн дугаар 1:100000	L-49-62	4.	Сүлжээний төрөл	GPS
5.	Байршил/аймаг, сум/	Дорноговь аймаг, Даланжаргалан сум			
6.	Тэгш өнцгийн солбицол /UTM/	X=5111230.571		Y=342978.348	H= 1273.5м
	Газар зүйн солбицол /WGS-84/	Өргөрөг 46° 8' 11.66"		Уртраг 108° 58' 1.63"	

7. Цэгийн фото зураг

Ойроос	Холоос

8. Байршлын тухай мэдээлэл: Зураглалын сүлжээний ГЦТ-8211 тоот цэгээс зүүн хойш 24 градусын азимутаар 4934.0 м зайд оршино.

9. Байршлын тойм зураг	10. Төв цэгийн хэлбэр
	

11. Хөрсний шинж байдал: Элсэрхэг хайрга
12. Цэг тэмдэгт суулгасан: 2018 оны 03-р сарын 28-ний өдөр
13. Хувийн хэрэг хөтөлсөн: Л. Тэмүүжин
14. Албан байгууллага: "Хүрээ Дэл Майнинг"ХХК
15. Албайн тушаал: Геодези инженер

Булангийн цэгийн шав тэмдэгтийн хувийн хэрэг

Цэгийн дугаар-02

1.	Цэгийн нэр	MV-021008/2	2.	Марк, реперийн дугаар	2
3.	Трапецийн дугаар 1:100000	L-49-62	4.	Сүлжээний төрөл	GPS
5.	Байршил/аймаг, сум/	Дорноговь аймаг, Даланжаргалан сум			
6.	Тэгш өнцгийн солбицол /UTM/	X=5110613.311		Y=342962.573	H= 1266.12м
	Газар зүйн солбицол /WGS-84/	Өргөрөг 46°7' 51.66"		Уртраг 108° 58' 1.63"	

7. Цэгийн фото зураг

Ойроос	Холоос

8. Байршлын тухай мэдээлэл: Зураглалын сүлжээний ГЦТ-8211 тоот цэгээс зүүн хойш 28 градусын азимутаар 4359.0 м зайд оршино.

9. Байршлын тойм зураг	10. Төв цэгийн хэлбэр

11. Хөрсний шинж байдал: Элсэрхэг хайрга
12. Цэг тэмдэгт суулгасан: 2018 оны 03-р сарын 28-ний өдөр
13. Хувийн хэрэг хөтөлсөн: Л. Тэмүүжин
14. Албан байгууллага: "Хүрээ Дэл Майнинг"ХХК
15. Албайн тушаал: Геодези инженер

Булангийн цэгийн шав тэмдэгтийн хувийн хэрэг

Цэгийн дугаар-03

1.	Цэгийн нэр	MV-021008/3	2.	Марк, реперийн дугаар	3
3.	Трапецийн дугаар 1:100000	L-49-62	4.	Сүлжээний төрөл	GPS
5.	Байршил/аймаг, сум/	Дорноговь аймаг, Даланжаргалан сум			
6.	Тэгш өнцгийн солбицол /UTM/	X=5110602.445		У=343387.729	H= 1260.5м
	Газар зүйн солбицол /WGS-84/	Өргөрөг 46°7' 51.66"		Уртраг 108° 58' 21.62"	

7. Цэгийн фото зураг

Ойроос	Холоос

8. Байршлын тухай мэдээлэл: Зураглалын сүлжээний ГЦТ-8211 тоот цэгээс зүүн хойш 29 градусын азимутаар 4544.43 м зайд оршино.

9. Байршлын тойм зураг	10. Төв цэгийн хэлбэр
	

11. Хөрсний шинж байдал: Элсэрхэг хайрга
12. Цэг тэмдэгт суулгасан: 2018 оны 03-р сарын 28-ний өдөр
13. Хувийн хэрэг хөтөлсөн: Л. Тэмүүжин
14. Албан байгууллага: "Хүрээ Дэл Майнинг"ХХК
15. Албайн тушаал: Геодези инженер

Булангийн цэгийн шав тэмдэгтийн хувийн хэрэг

Цэгийн дугаар-04

1.	Цэгийн нэр	MV-021008/4	2.	Марк, реперийн дугаар	4
3.	Трапецийн дугаар 1:100000	L-49-62	4.	Сүлжээний төрөл	GPS
5.	Байршил/аймаг, сум/	Дорноговь аймаг, Даланжаргалан сум			
6.	Тэгш өнцгийн солбицол /UTM/	X=5109984.781		У=343375.731	H= 1257.79м
	Газар зүйн солбицол /WGS-84/	Өргөрөг 46°7' 31.65"		Уртраг 108° 58' 21.62"	

7. Цэгийн фото зураг

Ойроос	Холоос

8. Байршлын тухай мэдээлэл: Зураглалын сүлжээний ГЦТ-8211 тоот цэгээс зүүн хойш 34 градусын азимутаар 4009.23 м зайд оршино.

9. Байршлын тойм зураг	10. Төв цэгийн хэлбэр
	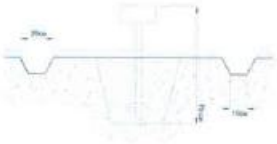

11. Хөрсний шинж байдал: Элсэрхэг хайрга
12. Цэг тэмдэгт суулгасан: 2018 оны 03-р сарын 28 ний өдөр
13. Хувийн хэрэг хөтөлсөн: Л. Тэмүүжин
14. Албан байгууллага: "Хүрээ Дэл Майнинг"ХХК
15. Албайн тушаал: Геодези инженер

Булангийн цэгийн шав тэмдэгтийн хувийн хэрэг

Цэгийн дугаар-05

1.	Цэгийн нэр	MV-021008/5	2.	Марк, реперийн дугаар	5
3.	Трапецийн дугаар 1:100000	L-49-62	4.	Сүлжээний төрөл	GPS
5.	Байршил/аймаг, сум/	Дорноговь аймаг, Даланжаргалан сум			
6.	Тэгш өнцгийн солбицол /UTM/	X=5110001.237		У=342732.151	H= 1270.00м
	Газар зүйн солбицол /WGS-84/	Өргөрөг 46°7' 31.65"		Уртраг 108° 57' 51.63"	

7. Цэгийн фото зураг

Ойроос	Холоос

8. Байршлын тухай мэдээлэл: Зураглалын сүлжээний ГЦТ-8211 тоот цэгээс зүүн хойш 25 градусын азимутаар 3711.69 м зайд оршино.

9. Байршлын тойм зураг	10. Төв цэгийн хэлбэр
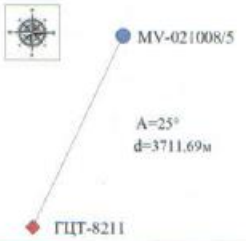	

11. Хөрсний шинж байдал: Элсэрхэг хайрга
12. Цэг тэмдэгт суулгасан: 2018 оны 03-р сарын 28 -ний өдөр
13. Хувийн хэрэг хөтөлсөн: Л. Тэмүүжин
14. Албан байгууллага: "Хүрээ Дэл Майнинг"ХХК
15. Албайн тушаал: Геодези инженер

Булангийн цэгийн шав тэмдэгтийн хувийн хэрэг

Цэгийн дугаар-06

1.	Цэгийн нэр	MV-021008/6	2.	Марк, реперийн дугаар	6
3.	Трапецийн дугаар 1:100000	L-49-62	4.	Сүлжээний төрөл	GPS
5.	Байршил/аймаг, сум/	Дорноговь аймаг, Даланжаргалан сум			
6.	Тэгш өнцгийн солбицол /UTM/	X=5110039.910		Y=341229.966	H= 1320.0м
	Газар зүйн солбицол /WGS-84/	Өргөрөг 46°7' 31.65"		Уртраг 108° 56' 41.63"	

7. Цэгийн фото зураг

Ойроос	Холоос

8. Байршлын тухай мэдээлэл: Зураглалын сүлжээний ГЦТ-8211 тоот цэгээс зүүн хойш 01 градусын азимутаар 3388.49 м зайд оршино.

9. Байршлын тойм зураг	10. Төв цэгийн хэлбэр
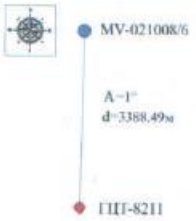	

11. Хөрсний шинж байдал: Элсэрхэг хайрга
12. Цэг тэмдэгт суулгасан: 2018 оны 03-р сарын 28 -ний өдөр
13. Хувийн хэрэг хөтөлсөн: Л. Тэмүүжин
14. Албан байгууллага: "Хүрээ Дэл Майнинг"ХХК
15. Албайн тушаал: Геодези инженер

ЦЭГ ТЭМДЭГ ХҮЛЭЭЛГЭН ӨГСӨН АКТ №

АМГазрын Кадастрын хэлтсээс "Билэгт Баялаг" ХХК-н Дорноговь аймгийн Даланжаргалан сумын нутаг дахь "Зүүн Даланжин" нүүрсний уурхай

Ашиглалтын болон хайгуулын талбайн байршил, хил хязгаарыг Монгол улсын геодезийн нэгдсэн системд холбон байгуулж буй доорхи булангийн шав тэмдгийг хүлээлгэн өгөв.

Хүлээлгэн өгсөн шав тэмдгийн дугаар

MV-021008/1 MV-021008/2 MV-021008/3
MV-021008/4 MV-021008/5 MV-021008/6
MV-021008/7 MV-021008/8 MV-021008/9

Булангийн шав тэмдгийг газар дээр нь байгуулж хүлээлгэн өгсөн:

"Хүрээ Дэл Майнинг" ХХК-ийн Геодезийн инженер Л. Тэмүүжин/

Булангийн шав тэмдгийг газар дээр нь хүлээн авсан:

.....-ийн

/Аж ахуйн нэгжийн нэр/

/Албан тушаал/ /Гарын үсэг/ /Овог нэр/

2018 оны 04-р сарын 2

УБ-2

Монгол Улсын Засгийн газрын 2004 оны 20 дугаар тогтоолоор батлав.

МОНГОЛ УЛС
УЛСЫН БҮРТГЭЛИЙН ГЭРЧИЛГЭЭ

2013.04.24 — № 000038953 — 1111007080

/ Бүртгэсэн он,сар,өдөр / — / Улсын бүртгэлийн дугаар /

3622134

/ Регистрийн дугаар /

Хүрээдэл майнинг — Хязгаарлагдмал хариуцлагатай компани

/ Хуулийн этгээдийн нэр, хариуцлагын хэлбэр /

Дүрэм

/ Үүсгэн байгуулах баримт бичиг /

Шийдвэр — 01 — 2013.04.09

/ шийдвэрийн нэр / — / дугаар / — / он, сар, өдөр /

4610 — Гадаад, дотоод худалдаа

/ код / — / Үндсэн эрхлэх үйл ажиллагааны чиглэл /

7911 — Аялал, жуулчлал

/ код / — / Туслах эрхлэх үйл ажиллагааны чиглэл /

Хугацаагүй — 1 — 1,000.00

/ хугацаа / — / гишүүдийн тоо / — / өөрийн хөрөнгийн хэмжээ, мянган төгрөгөөр /

Өмнөговь, Даланзадгад, 3-р баг, Далан, 29, 1-5 тоот, Утас1: 99197058, Утас2: , Факс:

/ хуулийн этгээдийн албан ёсны хаяг /

Өмнөговь аймгийн улсын бүртгэлийн хэлтэс

/ бүртгэсэн байгууллагын нэр /

ТТС2514 ш. 5296722

Харилцах дансны бүртгэл

Харилцагч банкны нэр	Дансны төрөл	Дансны дугаар	Бүртгэсэн ажилтан тэмдэг
Голомт банк	Төгрөгийн	5280000380	М.Энхтөгөлдөх

Хуулийн этгээдийн үүсгэн байгуулах баримт бичигт оруулсан нэмэлт өөрчлөлтийн бүртгэл

Д/д	Нэмэлт өөрчлөлтийн агуулга	Бүртгэсэн	
		Огноо	Ажилтан тэмдэг
1	Бадрах овогтой Наранзаяа-г Захирал-р томилсныг бүртгэв.	2013.04.24	М.Энхтөгөлдөх
2	7110 Геодезийн, зураг зүйн үйлдвэрлэл, үйлчилгээ эрхлэх үйл ажиллагаа шинээр бүртгэв.	2014.08.06	М.Энхтөгөлдөх
3	Ажиллах хугацаа 2014.06.10 -ний өдрөөс 2017.06.10 -ний өдөр хүртэл сунгасныг бүртгэв.	2014.08.06	М.Энхтөгөлдөх
4	Хас банк банкны 5001101000 тоот төгрөгийн дансыг бүртгэв.	2014.08.06	М.Энхтөгөлдөх

Энэхүү гэрчилгээг хуурамчаар үйлдсэн этгээдэд Монгол Улсын хуулийн дагуу хариуцлага хүлээлгэнэ.
Улсын бүртгэлийн гэрчилгээ засвартай бол хүчингүй.

БАРИЛГА, ХОТ БАЙГУУЛАЛТЫН ЯАМ

ТУСГАЙ ЗӨВШӨӨРӨЛ

*Дугаар: **ТЗ 2018/07***

*Монгол Улсын Геодези, зураг зүйн тухай хуулийн 5 дугаар зүйлийн 5.4.6, Аж ахуйн үйл ажиллагааны тусгай зөвшөөрлийн тухай хуулийн 15 дугаар зүйлийн 15.14.7 дахь заалтыг үндэслэн **"Хүрээдэл майнинг" ХХК** /№3622134/-д Геодезийн үйлдвэрлэл, үйлчилгээ эрхлэх тусгай зөвшөөрлийг **2018** оны 02 дугаар сарын 20-ны өдрөөс **3** /гурав/ жилийн хугацаатай олгов.*

Тусгай зөвшөөрлийн гэрчилгээ нь гэрээний хамт хүчинтэй.

САЙД Х.БАДЕЛХАН

Улаанбаатар хот.
2018 он.

Засгийн газрын хэрэгжүүлэгч агентлаг
ГАЗАР ЗОХИОН БАЙГУУЛАЛТ, ГЕОДЕЗИ, ЗУРАГ ЗҮЙН ГАЗАР

ГЕОДЕЗИЙН ХЭМЖИЛЗҮЙН ЛАБОРАТОРИ

ГЭРЧИЛГЭЭ № 0016140

"Хурээ дэл майнинг" ХХК
(байгууллагын нэр)

ашиглагдаж байгаа South S82V маркийн
№ V1382786175GM дугаартай ±2.5мм+0.5 ppm RMS ±5.0мм+0.5 ppm RMS
2 долгионы GNSS-ийн хүлээн авагч
нарийвчлалтай
(багажны нэр)

багажийг 2019 оны 01 р сарын 09 өдрийг
хүртэл үйлдвэрлэгч үйлдвэрлэгч зөвшөөрөв.

Лабораторийн эрхлэгч
Хэмжигчийн мэргэжилтэн

2018 оны 01 р сарын 09 өдөр

Хэмжилзүйн тодорхойлолт

Д/д	Шалгаж шинжилсэн үйлдлийн нэр	Хэмжилзүйн үзүүлэлт
1	GPS-ийн ерөнхий байдал, иж бүрдэл	Бүрэн
2	GPS-ийн суурийн хөдөлгөөнт хэсгийн ажиллах чадавхи	Сайн
3	Оптик төвлөрүүлэгч	Төвлөрсөн
4	Статик хэмжилт / хэвтэх /	±3.0мм +0.5 ppm
5	Статик хэмжилт / босоо /	±5.0 мм +0.5 ppm
6	RTK хэмжилт / хэвтэх /	±8мм +1.0 ppm
7	RTK хэмжилт / босоо /	±15мм +1.0 ppm

Тустай тэмдэглэл:

Анхаарах зүйл:
Ашиглалтын бурууг гаргасан багажны эвдрэл баталгаат хугацаанд хамаарахгүй.

Улаанбаатар 210644, Их тойруу 15, Утас 70112099

АШИГТ МАЛТМАЛ, ГАЗРЫН ТОСНЫ ГАЗАР

АШИГТ МАЛТМАЛ АШИГЛАЛТЫН ТУСГАЙ

ЗӨВШӨӨРӨЛ

Дугаар *MV-021008*

Ашигт малтмалын тухай Монгол Улсын хуулийн 26 дугаар зүйлийг үндэслэн

Дорноговь аймаг /хот/-ийн

Даланжаргалан сум /дүүрэг/-ын

Далан нэртэй газарт орших

178.98 гектар талбай бүхий уурхайн талбайд хуульд заасан нөхцөл, шаардлагын дагуу ашигт малтмал ашиглахыг зөвшөөрч улсын бүртгэлийн *9019085092* тоот гэрчилгээтэй

"Билэгтбаялаг" гадаадын 100% хөрөнгө оруулалттай ХХК -д

энэхүү тусгай зөвшөөрлийг *2038.12.01* дуустал хугацаагаар олгов.

Тусгай зөвшөөрөл хавсралтгүй бол хүчингүй.

КАДАСТРЫН ХЭЛТСИЙН
ДАРГЫН ҮҮРГИЙГ ТҮР
ОРЛОН ГҮЙЦЭТГЭГЧ Д.ДАШЗЭВЭГ

2018 оны 01 сарын 05 өдөр

Улаанбаатар хот

0000175

ТУСГАЙ ЗӨВШӨӨРЛИЙН ГЭРЧИЛГЭЭНИЙ 2 ДУГААР ХАВСРАЛТ

MV-021008

Тусгай зөвшөөрлийн гэрчилгээгүй бол хүчингүй.

Дэс дугаар	Тусгай зөвшөөрөлд орох өөрчлөлтийн үндэслэл	Хүчин төгөлдөр талбайн хэмжээ /га/	Хасагдах талбайн хэмжээ /га/	Тусгай зөвшөөрлийн талбайн солбицлууд, огноо, гарын үсэг, тэмдэг		
				#	Уртраг	Өргөрөг
001-TP	• Анх 2008.12.01-нд олгосон, 2038.12.01 дуусах MV-021008 тоот тусгай зөвшөөрлийг хэсэгчлэн шилжүүлснээр шинэ тусгай зөвшөөрөл олгох	178.98 Га	0 Га	1	108° 58' 1.63"	46° 8' 11.66"
				2	108° 58' 1.63"	46° 7' 51.66"
				3	108° 58' 21.62"	46° 7' 51.66"
				4	108° 58' 21.62"	46° 7' 31.65"
				5	108° 57' 51.63"	46° 7' 31.65"
				6	108° 56' 41.63"	46° 7' 31.65"
				7	108° 56' 41.63"	46° 7' 51.66"
				8	108° 57' 26.62"	46° 7' 51.66"
				9	108° 57' 26.62"	46° 8' 11.66"
				2018-01-05		Д.Мягмарсүрэн

Карьер		Хүн	Байгаль орчин	Машин техник эмч	Төлөвлөлт	Зохицуулалт	Нэр хүнд	A	B	C	D	E
								Тохиолдлын	Бага магадлалтай	Магадлалтай	Бүрэн магадлалтай	Тогтмол
Эрсдэлийн үнэлгээ хийгдсэн огноо: 2024.03.25/	1	Осол бишболовч анхны тусламж авах гэмтэл	Ялимгүй хордуулалт	Бага менгөн алдагдал <$ 85	½ вдрвс бага	Торгууль< $ 1500	Олны анхаарлыг бага татна.	11	7	4	2	1
ХАБЭА-н инженер:Ө.Азжаргал	2	Эмчилгээ хийлгэх шаардлагатай гэмтэл	Бага зэргийн хордуулалт	$ 50 < менгөн алдагдал < $ 3000	½ вдрвс < 1 өдөр хүртэл	Торгууль $ 1500 - $ 15000	Олны анхаарлыг татаж эхэлнэ.	16	12	8	5	3
Батлсан: Уурхайн дарга Д.Энхбаяр / /	3	Хөдөлмөрийн чадвар алдуулсан гэмтэл	Байгаль орчны дунд зэргийн зөрчил	$ 500 < менгөн алдагдал <$ 5000	1 вдрвс < 1 долоо хоног хүртэл	Торгууль $ 180000 - $ 590000	Дунд түвшинийнанхаарлыг татна.	20	17	13	9	6
	4	Нөцтой гэмтэл эсвэл урт хугацаны гэмтэл	Байгаль орчны том зөрчил	$ 5000 < менгөн алдагдал <$ 50000	1 долоо хоногоос < 1 сар хүртэл	Торгууль> $ 50000 ба нэхэмжлэл гаргах	Байгууллагыннэр хүндэд сөргөөр нөлөөлнө.	23	21	18	14	10
Батлсан огноо:	5	Тахир дутуу болох, амь насаа алдах	Байгаль орчны зөрчлөөр төслийг хаах	$ 50000 < менгөн алдагдал <$ 500000	< 1 сараас дээш	Төслийг хаах	Байгууллагыннэр хүнд хүчтэй унана.	25	24	22	19	15

Даалгавараа аюулгүй гүйцэтгэх цаг хугацаа гарга!!

№	Технологи	Аюулын тодорхойлолт	Аюулын үнэлгээ (P)Аюул үүсэх магадлал (коэффициентоор 1-5 хүртэл)	(N)Аюулаас үүсэх үр дагавар, хор уршгийн магадлал (коэффициентоор)	(H)Ажилчдын хүний санал коэффициентоор (1-5 хүртэл)	(R)Эрсдэлийн түвшин (R=PxNxH)	Аюулгүй байдлыг хангах арга хэмжээ	Аюулын эцсийн түвшин	Хариуцагч	Эрсдэлийн бууурсан түвшин
1	Карьерын харагдахуйц хэлбэр хамгаалагдсан хаалт бээрэм ба байгалийн эрсдэлийг тооцоолон гаргасан шуудуу ажлын	Карьерын хананы налуу 65º налуугаас алдагдсан ,мөргөцөгт саравч үүссэн хананы өндөр 8м хэтрэх, аваарын бээрэм стандартын хэмжээсэнд хүрээгүй усны шуудуу хамгаалалт дутуу хийгдсэнээр үерт автах,түр зам буюу үндсэн замыг даацын хоёр урсгалтай замгүй нээлттэй ирмэгт тэмдэг тэмдэглээгээр	2	2	2	R=8	оператор хананы налуу гаргахдаа 65º с экскаваторын шаганы хажуугаар биш хэлбэршуулэх.Замын ергөн хоёр эгнээтэ ергөн 5м багтуй ергөн тавьж явах мөргөцөг элттэй тал бүхнд хамгаалалтын хөмсөг ийн ус шуурэлт гарсан карьерт хана нура ртэй тул Ойр орчим ажиллах байгаа уудын аваарын гарцыг тодорхой мэдлэг хаарууд аваарын үед ажиллах механизм летчер эзгийг бэлэн байлгаж ажиллах	С8	Уулын мастер	R=4

УМАРД ГОВИЙН ГНҮВЭЭТ-ХАЛХЫН ДУНДАД ТАЛЫН САВ ГАЗРЫН ЗАХИРГАА ХАЯГДАЛ УСНЫ ДҮГНЭЛТ

2024 оны 04 дүгээр сарын 26-ны өдөр

Дугаар: **10**

Говьсүмбэр Сүмбэр

1. Иргэн, аж ахуйн нэгж байгууллага, захирлын нэр, утас, улсын бүртгэлийн болон регистрийн дугаар, цахим хаяг:

"БИЛЭГТБАЯЛАГ"ХХК. Захирал Э.Энхзаяа Улаанбаатар хот, Баянзүрх дүүрэг, 1-р хороо,12 хороолол, 25-42 тоот Утас: 99117230. 331285. Факс:, Улсын бүртгэлийн дугаар: 9019085092, регистрийн дугаар: 5294088

2. Төслийн нэр, байршил:

Далангийн нүүрсний орд нь Улаанбаатар хотоос 270 км, Төмөр замын 25 дугаар зөрлөгөөс 24 км Даланжаргалан сумаас баруун хойш 28 км, Дорноговь аймгийн Даланжаргалан сумын нутагт байрладаг.

3. Хаягдал ус хаях цэгийн байршил, координат:

Үйлдвэрийн орчинд

4. Цэвэрлэгээний арга, түвшин:

Унд, ахуйн хаягдал усыг үйлдвэрийн орчинд хөрсөнд нэвчүүлэн зайлуулдаг.

5. Хаягдал усны хэмжээ:

Тус компанийн хаягдал усны хэмжээг Умард говийн гүвээт-Халхын дундад талын сав газрын захиргааны 2024 оны 04 дүгээр сарын 26-ны өдрийн №07 дугаартай ус ашиглуулах дүгнэлтээр гаргасан унд, ахуйн хэрэглээнд ашиглах **2'943 м^3/жил** -ийг үндэслэн тооцов.

6. Хаягдал усан дахь бохирдуулах бодисын хэмжээ, төрөл:

Хаягдал усны шинжилгээ хийлгүүлээгүй тул Байгаль орчин аялал жуулчлалын сайд, Барилга хот байгуулалтын сайдын хамтарсан 2019 оны 12 дугаар сарын 27-ны өдрийн "Хаягдал усанд агуулагдах бохирдуулах бодисын жишиг хэмжээг тогтоох тухай" А/816/218 тушаалаар батлагдсан хэмжээг үндэслэн ахуйд ажилчдын тосгон 1.5кг/м^3-ээр тооцов.

7. Ус бохирдуулсны төлбөр, тооцоо:

Органик бодис /ХХХ/ 1.5кг/м^3 х **2'943 м^3/жил** х 50төг/кг= **364'500** /гурван зуун жаран дөрвөн мянга таван зуун төгрөг/

8. Хууль тогтоомж, дүрэм, журам, норм стандартын талаар зөвлөмж:

- Байгаль орчин, ногоон хөгжлийн Сайдын 2013 оны А/156 дугаар тушаалаар батлагдсан "Ус ашиглалт, хэрэглээг тоолууржуулах журам"-ын 2.1.4, 3.6.1 дэх заалтын дагуу хаягдал усны шугам дээр тоолуур суурилуулах
- "Хүрээлэн байгаа орчин. Усны чанар. Хаягдал ус. Ерөнхий шаардлага MNS 4943:2015" стандартаас давсан бол "Усны тухай" хуулийн 25 дугаар зүйлийн 25.2, БОАЖ-ын Сайдын 2019 оны А/635 дугаар тушаалаар батлагдсан "Ус бохирдуулсны нөхөн төлбөрийг шатлан өсгөх хэлбэрээр ногдуулах журам"-ын дагуу нөхөн төлбөр ногдуулахыг анхаарах;

9. Тавигдах шаардлага, цаашид авах арга хэмжээ:

- "Усны тухай" хуулийн 17 дугаар зүйлийн 17.1.13 дахь заалтад заасны дагуу Дорноговь аймгийн Даланжаргалан сумын Засаг даргатай байгуулсан "Ус бохирдуулсны төлбөрийн гэрээ"-г дүгнүүлж, сунгуулах

- "Усны тухай" хуулийн 24 дүгээр зүйлийн 24.2 дахь заалтад заасны дагуу Дорноговь аймгийн Даланжаргалан сумаас олгосон "Хаягдал ус хаях, зайлуулах зөвшөөрлийн бичиг"-ийг сунгуулах;
- Хаягдал усны дүгнэлтийг дараа оны эхний улиралд багтаан гаргуулах бөгөөд улирал бүр хоёроос доошгүй хаягдал усны сорьц авч, итгэмжлэгдсэн лабораторид шинжлүүлэн, сүүлийн сарын 15-ны дотор ирүүлэх;
- Хаягдал ус хаях цэгийн байршлыг тогтоолгож Дорноговь аймгийн Даланжаргалан сумын ЗДТГ-аас зөвшөөрөл авах
- Ус бохирдуулсны төлбөрийг дараа улирлын эхний сарын 20-ны өдрийн дотор харьяалах татварын албанд төлөх ба хугацаанд нь төлөөгүй тохиолдолд "Зөрчлийн тухай" хуулиар хариуцлага хүлээх нөхцөл үүсэхийг анхаарах;
- Усны тухай хуулийн 7 дугаар зүйлийн 7.5-д заасны дагуу усны мэдээллийн сан бүрдүүлэхэд шаардлагатай ус бохирдуулсны төлбөрийн гэрээг дүгнэсэн акт, хаягдал усны шинжилгээний дүгнэлтүүд, төлбөр төлсөн баримтыг Умард говийн гүвээт-Халхын дундад талын сав газрын захиргааны Umardgobi14@gmail.com цахим хаягаар 2024 оны 12 дугаар сарын 30-ны өдрийн дотор ирүүлнэ үү.

ХЯНАСАН:

УГГ - ХДТСГЗАХИРГААНЫ ДАРГА Б. ОТГОНСҮРЭН

БОЛОВСРУУЛСАН:

УГГ – ХДТСГЗАХИРГААНЫ АХЛАХ МЭРГЭЖИЛТЭН Б.САРАНТУЯА

MNAS Accreditation system TL 08 MNS ISO/IEC

ЦАГ УУР, ОРЧНЫ ШИНЖИЛГЭЭНИЙ ГАЗАР
БАЙГАЛЬ ОРЧИН, ХЭМЖИЛ ЗҮЙН
ТӨВ ЛАБОРАТОРИ

17043, Үйлдвэр 2-4, Чингисийн өргөн чөлөө гудамж,
Хан-Уул дүүрэг, 20-р хороо, Утас: 11-341818
E-mail: bohztl@gmail.com

БАЙГАЛЬ
ОРЧИН ХЭМЖИЛЗҮЙН ТӨВ ЛАБОРАТОРИ

СОРИЛТЫН ДҮН

Дугаар он/№	: 2024/А-299
Сорьц ирүүлсэн газрын нэр, хаяг, утас	: Билэгт Баялаг ХХК
Сорьцын авсан хүний нэр, албан тушаал	: Д.Сувд агаарын хэсэг
Сорьцын тоо, төрөл	: 3 агаар, 3 дуу чимээ
Сорьц авсан огноо	: 2024.10.18
Сорьцын тодорхойлолт	: Дорноговь аймаг Даланжаргалан сум Элдэв баг Далангийн уурхай
Шинжилгээний аргын стандарт	: MNS 17-2-5-12:2021, MNS 17-2-5-11:2021 MNS 5002:2000, САЗ А07-2016
Шинжилсэн огноо	: 2024.10.21
Хуудасны тоо	: 1/1

Үр дүн :

№	Сорьц авсан цэг	Сорьц авсан өдөр	Сорьц авсан цаг	Хүхэрлэгхий	Азотын давхар исэл	Нийт тоос /TSP/	Дуу чимээ
				мг/м³			ДБА
1	Уурхайн карьер орчим	Х/18	13:00	0.018	0.020	0.315	58
2	Уурхайн склад орчим	Х/18	13:30	0.007	0.035	0.360	56
3	Харуулын байр орчим	Х/18	14:20	0.005	0.031	0.246	50
Агаарын чанарын техникийн ерөнхий шаардлага MNS 4585:2016, Хүлцэх агууламж (20 минутын хэмжилт)				**0.450**	**0.200**	**0.500**	**60**

Шинжилгээ гүйцэтгэсэн шинжээч: Э.Оюунтуяа

Хянаж баталгаажуулсан:
Байгаль орчны шинжилгээний ахлах шинжээч С.Отгонжаргал

ИТГЭМЖЛЭЛИЙН ТОЛОО ИТГЭМЖЛЭГДСЭН ЛАБОРАТОРИ TL 08 ТИТ0235

Хуулбарлан хэрэглэхийг хориглоно.
Сорилтын дүн нь зөвхөн шинжилсэн сорьцод хүчинтэй

ЦАГ УУР, ОРЧНЫ ШИНЖИЛГЭЭНИЙ ГАЗАР
БАЙГАЛЬ ОРЧИН, ХЭМЖИЛ ЗҮЙН
ТӨВ ЛАБОРАТОРИ

17043, Үйлдвэр 2-4, Чингисийн ерөн чөлөө гудамж,
Хан-Уул дүүрэг, 20-р хороо, Утас: 11-341818
E-mail: bohztl@gmail.com

БАЙГАЛЬ

СОРИЛТЫН ДҮН

Дугаар он/№ : 2024/А-68
Сорьц ирүүлсэн газрын нэр, хаяг, утас : "Дорнын байгаль" ХХК
Сорьцын авсан хүний нэр, албан тушаал : Д. Сувд агаарын хэсэг
Сорьцын тоо, төрөл : 7 агаар, 7 дуу чимээ
Сорьц авсан огноо : 2024.04.17
Сорьцын тодорхойлолт : Дорноговь аймаг Даланжаргалан сум Билэг Баяглаг ХХК Далангийн уурхай
Шинжилгээний аргын стандарт : MNS 17-2-5-12:2021, MNS 17-2-5-11:2021 MNS 5002:2000, САЗ А07-2016
Шинжилсэн огноо : 2024.04.19
Хуудасны тоо : 1/1
Үр дүн :

№	Сорьц авсан цэг	Сорьц авсан өдөр	Сорьц авсан цаг	Хүхэрлэг хий	Азотын давхар исэл	Нийт тоос /TSP/	Дуу чимээ
				мг/м³			ДБА
1	Кемп орчим	IV/17	12:10	0.010	0.158	0.098	50
2	Засварын төв орчим	IV/17	12:40	0.011	0.130	0.149	60
3	Уурхайн карьеар орчим	IV/17	14:15	0.013	0.109	0.294	70
4	Шимт хөрсний овоолго орчим	IV/17	14:50	0.014	0.088	0.320	52
5	Баяжуулах үйлдвэр баригдах талбай	IV/17	15:15	0.016	0.053	0.160	66
6	Пүү орчим	IV/17	15:50	0.014	0.047	0.143	52
7	Уурхайн самбар орчим	IV/17	17:00	0.018	0.045	0.293	54
Агаарын чанарын техникийн ерөнхий шаардлага MNS 4585:2016, Хүлцэх агууламж (20 минутын хэмжилт)				**0.450**	**0.200**	**0.500**	**60**

Шинжилгээ гүйцэтгэсэн шинжээч: Э.Оюунтуяа

Хянаж баталгаажуулсан ахлах шинжээч : Б.Алтантуяа

ИТГЭМЖЛЭЛИЙН ТОДОРХОЙЛОЛТ ИТГЭМЖЛЭГДСЭН ЛАБОРАТОРИ ҮИТ0235

Хуулбарлан хэрэглэхийг хориглоно.

ЦАГ УУР, ОРЧНЫ ШИНЖИЛГЭЭНИЙ ГАЗАР
БАЙГАЛЬ ОРЧИН, ХЭМЖИЛ ЗҮЙН
ТӨВ ЛАБОРАТОРИ

17043, Үйлдвэр 2-4, Чингисийн өргөн чөлөө гудамж,
Хан-Уул дүүрэг, 20-р хороо, Утас: 11-341818
E-mail: bohztl@gmail.com

MNAS Accreditation system TL 08 MNS ISO/IEC

БАЙГАЛЬ ОРЧИН ХЭМЖИЛЗҮЙН ТӨВ ЛАБОРАТОРИ

СОРИЛТЫН ДҮН

Дугаар он/№ : 2024/А-68
Сорьц ирүүлсэн газрын нэр, хаяг, утас : "Дорнын байгаль" ХХК
Сорьцын авсан хүний нэр, албан тушаал : Д. Сувд агаарын хэсэг
Сорьцын тоо, төрөл : 7 агаар, 7 дуу чимээ
Сорьц авсан огноо : 2024.04.17
Сорьцын тодорхойлолт : Дорноговь аймаг Даланжаргалан сум Билэг Баяглаг ХХК Далангийн уурхай
Шинжилгээний аргын стандарт : MNS 17-2-5-12:2021, MNS 17-2-5-11:2021 MNS 5002:2000, САЗ А07-2016
Шинжилсэн огноо : 2024.04.19
Хуудасны тоо : 1/1
Үр дүн :

№	Сорьц авсан цэг	Сорьц авсан өдөр	Сорьц авсан цаг	Хүхэрлэг хий	Азотын давхар исэл	Нийт тоос /TSP/	Дуу чимээ
				мг/м³			ДБА
1	Кемп орчим	IV/17	12:10	0.010	0.158	0.098	50
2	Засварын төв орчим	IV/17	12:40	0.011	0.130	0.149	60
3	Уурхайн карьеар орчим	IV/17	14:15	0.013	0.109	0.294	70
4	Шимт хөрсний овоолго орчим	IV/17	14:50	0.014	0.088	0.320	52
5	Баяжуулах үйлдвэр баригдах талбай	IV/17	15:15	0.016	0.053	0.160	66
6	Пүү орчим	IV/17	15:50	0.014	0.047	0.143	52
7	Уурхайн самбар орчим	IV/17	17:00	0.018	0.045	0.293	54
Агаарын чанарын техникийн ерөнхий шаардлага MNS 4585:2016, Хүлцэх агууламж (20 минутын хэмжилт)				**0.450**	**0.200**	**0.500**	**60**

Шинжилгээ гүйцэтгэсэн шинжээч: Э.Оюунтуяа

Хянаж баталгаажуулсан ахлах шинжээч : Б.Алтантуяа

ИТГЭМЖЛЭЛИЙН ТОДОРХОЙЛОГДСОН ЛАБОРАТОРИ УИТ0235

Хуулбарлан хэрэглэхийг хориглоно.
Сорилтын дүн нь зөвхөн шинжилсэн сорьцонд хүчинтэй

Аж ахуйн нэгжийг бүртгэх бүртгэлийн хуудас

№	Бүртгэлийн дугаар	Регистрийн дугаар	Аж ахуйн нэгжийн нэр	Байгууламжийн нэр	Үйл ажиллагааны төрөл	Холбоо барих хаяг
1	000432	5294088	Билэгтбаялаг ХХК	нүүрс олборлох уурхай	Аюултай хог хаягдал үүсгэгч,	Эрдэнэ Энхзаяа , гүйцэтгэх захирал , 99999979
2	000431	6078303	Гоо төрх ххк	Гоо төрх ххк	Аюултай хог хаягдал үүсгэгч,	П.Заяа, Захирал, 99858510
3	000430	6306179	энх дэлгэрэх од	Контрол мед	Аюултай хог хаягдал үүсгэгч,	Б.Оюунчимэг, Дарга, 99078091
4	000429	2296918	Хазаадай эмнэлэг	Хазаадай эмнэлэг	Аюултай хог хаягдал үүсгэгч,	Б.Сүрэнбилэг, Менежер
5	000428	5687624	сити - энержи ХХК	Улаанбаатар мед нэгдсэн эмнэлэг	Аюултай хог хаягдал үүсгэгч,	Г.Ганхуяг, Их Эмч, 99107581
6	000427	2790297	Өнөлаб лаборатори	Өнөлаб лаборатори	Аюултай хог хаягдал үүсгэгч,	Д.Туул, Менежер, 99881288
7	000426	5005493	Очир Ангаагч ХХК	Очир Ангаагч эмнэлэг	Аюултай хог хаягдал үүсгэгч,	А.Ариунтунгалаг, Менежер, 94354574
8	000425	5796288	Төгс лобби ХХК	Эрүүл оршихуй эмнэлэг	Аюултай хог хаягдал үүсгэгч,	А.Батбилэг, Их Эмч, 99803663. 89033663
9	000424	5395585	Неон гялбаа ХХК	Стелла хав Зол хайрхан	Аюултай хог хаягдал үүсгэгч,	Г.Баясгалан, захирал, 99108616
10	000423	6191614	"Ачир ГХО" ХХК	нүүрс угаах, боловсруулах үйлдвэр	Аюултай хог хаягдал үүсгэгч,	Ганбаатар Бат-Очир, Үйлдвэрийн дарга, 88083231

ЦАГ УУР, ОРЧНЫ ШИНЖИЛГЭЭНИЙ ГАЗАР
БАЙГАЛЬ ОРЧИН, ХЭМЖИЛ ЗҮЙН
ТӨВ ЛАБОРАТОРИ

17043, Үйлдвэр 2-4, Чингисийн өргөн чөлөө гудамж,
Хан-Уул дүүрэг, 20-р хороо, Утас: 11-341818
E-mail: bohztl@gmail.com

MNAS Accreditation system TL 08 MNS ISO/IEC

БАЙГАЛЬ ОРЧИН ХЭМЖИЛЗҮЙН ТӨВ ЛАБОРАТОРИ

СОРИЛТЫН ДҮН

Дугаар он/№	: 2024/А-300
Сорьц ирүүлсэн газрын нэр, хаяг, утас	: Хос Даваа ХХК
Сорьцын авсан хүний нэр, албан тушаал	: Д.Сувд агаарын хэсэг
Сорьцын тоо, төрөл	: 1 агаар, 1 дуу чимээ
Сорьц авсан огноо	: 2024.10.19
Сорьцын тодорхойлолт	: Дундговь аймаг Баянжаргалан сум Жоншны уурхай
Шинжилгээний аргын стандарт	: MNS 17-2-5-12:2021, MNS 17-2-5-11:2021 MNS 5002:2000, САЗ А07-2016
Шинжилсэн огноо	: 2024.10.21
Хуудасны тоо	: 1/1

Үр дүн :

№	Сорьц авсан цэг	Сорьц авсан өдөр	Сорьц авсан цаг	Хүхэрлэг хий	Азотын давхар исэл	Нийт тоос /TSP/	Дуу чимээ
				мг/м³			ДБА
1	Талбай орчим	Х/19	11:00	0.009	0.01	0.120	48
Агаарын чанарын техникийн ерөнхий шаардлага MNS 4585:2016, Хүлцэх агууламж (20 минутын хэмжилт)				**0.450**	**0.200**	**0.500**	**60**

Шинжилгээ гүйцэтгэсэн шинжээч: Э.Оюунтуяа

Хянаж баталгаажуулсан:
Байгаль орчны шинжилгээний ахлах шинжээч С.Отгонжаргал

ИТГЭМЖЛЭЛТИЙН ЗӨВШӨӨРӨХ ХЭЛТЭС ИТГЭМЖЛЭГДСЭН ЛАБОРАТОРИ УИТ0235

Хуулбарлан хэрэглэхийг хориглоно.
Сорилтын дүн нь зөвхөн шинжилсэн сорьцод хүчинтэй

ДОРНОГОВЬ АЙМАГ
БАЙГАЛЬ ОРЧИН,
АЯЛАЛ ЖУУЛЧЛАЛЫН ГАЗАР

Орон нутгийн өмчийн III байр, Залуучууд гудамж,
3 дугаар баг, Сайншанд сум, Дорноговь аймаг, 44103
Утас: (976) 7052 2663, факс: (02-522) 4-27-26
Цахим шуудан: Dgaboajg@do.mne.gov.mn
Цахим хаяг: www.do.mine.gov.mn

2024 05.28 № 237

танай_____-ны №_____-т

"БИЛЭГТ БАЯЛАГ" ХХК-ИЙН ГҮЙЦЭТГЭХ
ЗАХИРАЛ Э.ЭНХЗАЯА ТАНАА

Танай 2024 оны 05 дугаар сарын 27-ны өдрийн А24/52 тоот албан бичиг, "Умард говийн гүвээт-Халхын дундад талын сав газрын захиргаа"-ны 2024 оны 04 дүгээр сарын 26-ны өдрийн 125 дугаар албан бичиг, ус ашиглуулах 07 дугаар дүгнэлтийг үндэслэн 2024 оны ус ашиглах зөвшөөрлийг гарган гэрээг батлан хавсралтаар хүргүүллээ.

Хавсралт .... хуудастай.

Хувийг Аймгийн Татварын хэлтэс, Даланжаргалан сумын Засаг даргын тамгын газарт

ДАРГЫН ҮҮРГИЙГ ТҮР
ОРЛОН ГҮЙЦЭТГЭГЧ С.ЭНХЗОРИГ

4424030288

Төлсөн баримт ×

МОНГОЛЫН ТАТВАРЫН АЛБА

ТАТВАР ТӨЛСӨН БАРИМТ № - 1240309831528

ТТД / Регистр:	79001201071 / 5294088
Татвар төлөгчийн нэр:	Билэгтбаялаг
Татварын төрөл:	01030731 - Газрын төлбөр-Дэд алба
Харъяалах татварын алба:	Дорноговь / Даланжаргалан
Төлсөн дүн:	20,567,966.00 ₮
Гүйлгээний огноо:	2024-05-01 17:45:27.0
Гүйлгээний утга:	[1240309831528; 79001201071; 5294088; 7; Билэгтбаялаг; 00000000; 5071336102; БИЛЭГТ БАЯЛАГ];5000 99999;00000000
Татварын данс:	До.Да Газрын төлбөр - 100060300943
Төлөлтийн хэлбэр:	ХААН банк

МОНГОЛЫН ТАТВАРЫН АЛБА

ТАТВАР ТӨЛСӨН БАРИМТ № - 1240104346482

ТТД / Регистр:	79001201071 / 5294088
Татвар төлөгчийн нэр:	Билэгтбаялаг
Татварын төрөл:	01030731 - Газрын төлбөр-Дэд алба
Харъяалах татварын алба:	Дорноговь / Даланжаргалан
Төлсөн дүн:	29,814.00 ₮
Гүйлгээний огноо:	2024-05-01 08:38:47.0
Гүйлгээний утга:	[1240104346482; 79001201071; 5294088; 7; Билэгтбаялаг; 00000000; 5071336102; БИЛЭГТ БАЯЛАГ];5000 99999;00000000
Татварын данс:	До.Да Газрын төлбөр - 100060300943
Төлөлтийн хэлбэр:	ХААН банк

МОНГОЛЫН ТАТВАРЫН АЛБА

ТАТВАР ТӨЛСӨН БАРИМТ № - 1240104351359

ТТД / Регистр:	79001201071 / 5294088
Татвар төлөгчийн нэр:	Билэгтбаялаг
Татварын төрөл:	01030731 - Газрын төлбөр-Дэд алба
Харъяалах татварын алба:	Дорноговь / Даланжаргалан
Төлсөн дүн:	3,068.00 ₮
Гүйлгээний огноо:	2024-05-01 08:38:10.0
Гүйлгээний утга:	[1240104351359; 79001201071; 5294088; 7; Билэгтбаялаг; 00000000; 5071336102; БИЛЭГТ БАЯЛАГ];5000 99999;00000000
Татварын данс:	До.Да Газрын төлбөр - 100060300943
Төлөлтийн хэлбэр:	ХААН банк

МОНГОЛЫН ТАТВАРЫН АЛБА

ТАТВАР ТӨЛСӨН БАРИМТ № - 1240102472306

ТТД / Регистр:	79001201071 / 5294088
Татвар төлөгчийн нэр:	Билэгтбаялаг
Татварын төрөл:	01030722 - Ус бохирдуулсны төлбөр
Харъяалах татварын алба:	Том татвар төлөгчийн газар / Улсын төвлөрсөн
Төлсөн дүн:	91,125.00 ₮
Гүйлгээний огноо:	2024-02-29 09:53:28.0
Гүйлгээний утга:	[1240102472306; 79001201071; 5294088; null; Билэгтбаялаг; 00000000; 5071336102; БИЛЭГТ БАЯЛАГ];5000 99999;00000000
Татварын данс:	ТЕГ.Ус бохирдуулсны төлбөр - 100900000417
Төлөлтийн хэлбэр:	ХААН банк

МОНГОЛЫН ТАТВАРЫН АЛБА

ТАТВАР ТӨЛСӨН БАРИМТ № - 1240702885774

ТТД / Регистр:	79001201071 / 5294088
Татвар төлөгчийн нэр:	Билэгтбаялаг
Татварын төрөл:	01030722 - Ус бохирдуулсны төлбөр
Харъяалах татварын алба:	Том татвар төлөгчийн газар / Улсын төвлөрсөн
Төлсөн дүн:	182,250.00 ₮
Гүйлгээний огноо:	2024-07-31 11:43:51.0
Гүйлгээний утга:	[1240702885774; 79001201071; 5294088; null; Билэгтбаялаг; 00000000; 5071336102; БИЛЭГТ БАЯЛАГ];5000 99999;00000000
Татварын данс:	ТЕГ.Ус бохирдуулсны төлбөр - 100900000417
Төлөлтийн хэлбэр:	ХААН банк

ДОРНОГОВЬ АЙМАГ
БАЙГАЛЬ ОРЧИН, АЯЛАЛ ЖУУЛЧЛАЛЫН ГАЗРЫН ДАРГЫН ТУШААЛ

2024 оны 05 сарын 28 өдөр Дугаар В/18 Сайншанд сум

Ус ашиглуулах зөвшөөрөл
олгох тухай

Монгол Улсын Засаг захиргаа нутаг дэвсгэрийн нэгж, түүний удирдлагын тухай хуулийн 67 дугаар зүйлийн 67.5 дахь заалт, Усны тухай хуулийн 28 дугаар зүйлийн 28.6 дахь заалт, "Умард говийн гүвээт-Халхын дундад талын сав газрын захиргаа"-ны 2024 оны 04 дүгээр сарын 26-ны өдрийн 125 тоот албан бичгээр ирүүлсэн 07 тоот ус ашиглуулах дүгнэлтийг үндэслэн ТУШААХ нь:

1.Дорноговь аймгийн Даланжаргалан сумын нутагт үйл ажиллагаа явуулдаг "Билэгт баялаг" ХХК-нд 16893,3 м^3 усыг унд, ахуй болон үйлдвэрлэл, үйлчилгээний хэрэгцээнд 1 жилийн хугацаагаар ус ашиглуулах зөвшөөрөл олгосугай.

2.Даланжаргалан сумаас ус ашиглах эрхийн бичиг авч төлбөрийг хугацаанд нь барагдуулан, усны эрүүл ахуйн бүс тогтоон хамгаалж, тоолуржуулах, усны чанарын шинжилгээ хийлгэн тайлан мэдээг ирүүлж усны дүгнэлт, гэрээнд заасан үүргийг хэрэгжүүлж хуулийн дагуу ажиллахыг "Билэгт баялаг" ХХК-ийн захирал (Э.Энхзаяа)-д, усны төлбөрийг ногдуулж, төлөлтөд хяналт тавьж ажиллахыг Даланжаргалан сумын Байгаль орчны бодлогын мэргэжилтэн (С.Дандарбаатар)-д даалгасугай.

3.Энэ тушаалын хэрэгжилтэд хяналт тавьж ажиллахыг Байгаль орчин, аялал жуулчлалын газрын Усны нөөц, ашиглалт, хамгаалалт хариуцсан мэргэжилтэн (Ш.Амгалансайхан)-д үүрэг болгосугай.

ДАРГЫН ҮҮРГИЙГ ТҮР
ОРЛОН ГҮЙЦЭТГЭГЧ С.ЭНХЗОРИГ

44.110082

ДОРНОГОВЬ АЙМАГ
ДАЛАНЖАРГАЛАН СУМЫН
ЗАСАГ ДАРГА

200 дугаар байр, Их сансар гудамж, Цомог баг,
Даланжаргалан сум, Дорноговь аймаг, 44113,
Утас: (02-524) 1-41-70
Цахим хаяг: zdtg@dalanjargalan.do.gov.mn

2024.10.25 № 01/558

танай_____-ны №_____-т

"БАЙГАЛЬ ОРЧИН АЯЛАЛ ЖУУЛЧЛАЛЫН

ГАЗАРТ

Тус сумын Элдэв багт үйл ажиллагаа явуулдаг Билэгт баялаг ХХК-н тус сумын Цомог багийн нийтийн эзэмшлийн ногоон байгууламжид зориулж гүний худаг гаргаж өгсөн нь үнэн болно.

Д.БЭХБАТ

БАТЛАВ:
Байгаль орчин, аялал жуулчлалын
гүйцэтгэх газрын дарын үүргийг түр орлон гүйцэтгэгч:
/С.ЭНХЗОРИГ/

БАТЛАВ:
"Билэгт баялаг"ХХК-ийн
гүйцэтгэх захирал
/Э.ЭНХЗАЯА/

УС АШИГЛАХ ГЭРЭЭ

2024 оны 05 дугаар сарын 28-ны өдөр Дугаар 07 Сайншанд сум

Нэг. Ерөнхий зүйл

Усны тухай хуулийн 18 дугаар зүйлийн 18.1.4 дахь заалт, 28 дугаар зүйлийн 28.4, 28.6, 28.7 дахь заалт, 29 дүгээр зүйлийн 29.1-д заасны дагуу "Умард говийн гүвээт-халхын дундад талын сав газрын захиргаа"-ны 2024 оны 04 дүгээр сарын 26-ны өдрийн 07 тоот ус ашиглуулах дүгнэлтийг үндэслэн:

Ус ашиглуулагчийг төлөөлж Дорноговь аймгийн Байгаль орчин, аялал жуулчлалын газрын Ус ашиглалт, хамгаалалт хариуцсан мэргэжилтэн Ширнэн овогтой Амгалансайхан, Ус ашиглагчийг төлөөлж Дорноговь аймгийн Даланжаргалан сумын нутагт байрлах улсын бүртгэлийн дугаар 9019085092 тоот гэрчилгээ, 5294088 тоот регистрийн дугаартай "Билэгт баялаг"ХХК-ийн Уурхайн менежер Эрдэнээ овогтой Энхтуяа нар ус ашиглах талаар тохиролцон энэхүү гэрээг 1 жилийн хугацаатайгаар байгуулав.

Хоёр. Гэрээний гол нөхцөл

2.1. Ус ашиглах зориулалт: Үйлдвэрлэлийн үйл ажиллагаа болон хүн амын унд ахуйн хэрэгцээнд усны нөөцийг ашиглана.

2.2. Ашиглах усны хэмжээ:

2.2.1. унд-ахуйд 2430,0 $м^3$ /жил/

2.2.2. уурхайгаас шавхан зайлуулах 14463,3 $м^3$ /жил/

2.3.Усны чанар, найрлага: Гүний худгийн уснаас улирал тутам дээж авч шинжилгээ хийлгэн шинжилгээний хариу болон дүгнэлтийг тухай бүрт нь Байгаль орчин, аялал жуулчлалын газарт ирүүлнэ.

2.4. Усны эх үүсвэр болон байршил: Гидрогеологийн өрөмдлөгийн мэдээлэл болон гидрогеологийн нөхцлөөс харахад усны эрдэсжилт нь 2,0 г/л бөгөөд ундны усны үндсэн шаардлагыг хангахгүй, зонхилон сульфат-хлорын найрлагатай, одоогоор ундны усыг Даланжаргалан сумаас зөөврөөр ашигладаг. Зам талбайн тоосжилт дарахад уурхайн шүүрлийн ус ашиглана.

Барилга байгууламж: Байхгүй.

Тоног төхөөрөмжийн нэр, марк:

2.5.Хаягдал усны хэмжээ: Унд ахуйн хэрэглээнээс гарсан бохир усыг хөрсөнд нэвчүүлэн зайлуулна.

Хаях цэгийн байршил: Солбилцол, байршлын мэдээллийг Байгаль орчин, аялал жуулчлалын газарт ирүүлнэ.

2.6. Хаягдал усан дахь бохирдуулах бодисын хэмжээ: Хаягдал бохир уснаас улирал тутам дээж авч усны биохимийн шинжилгээний дүнг тухай бүрт нь Байгаль орчин, аялал жуулчлалын газарт ирүүлнэ.

Жинлэгдэх бодис, кг.....

Органик бодис, кг.....

Эрдэс бодис, кг.....

Хүнд металл, кг.....

Аюултай бохирдуулах бодис, гр.....

2.7. Бохир ус цэвэрлэх барилга байгууламжийн байршил, хүчин чадал, технологи, цэвэрлэх арга, цэвэрлэгээний түвшин: Унд ахуйн хэрэглээнээс гарсан бохир усыг хөрсөнд нэвчүүлэн зайлуулна.

2.8. Усны эх үүсвэрийг хамгаалах, усны нөөц хомсдох, бохирдохоос сэргийлэх арга хэмжээ, түүнд зарцуулах хөрөнгийн хэмжээг төлөвлөж ирүүлнэ.

2.9. Усны тоолуур: Усны эх үүсвэрүүдэд Стандартчилал хэмжилзүйн газраар баталгаажуулсан тоолуурыг суурилуулж тоолуурын заалтын дагуу усны нөөцийн төлбөр тооцоог хийх

Төрөл, нэр, дугаар:

2.10. Ус ашигласны нэгж төлбөрийн хэмжээ:

Дүгнэлт 14-д заасны дагуу нийт 16893.3м^3 усны нөөцийн төлбөр 13059194.4 төг /арван гурван сая тавин есөн мянга нэг зуун ерэн дөрвөн төгрөг дөрвөн мөнгө/

2.11. Хаягдал усан дахь нэгж бохирдуулах бодист ногдох төлбөрийн хэмжээ:

Гурав. Талуудын эрх, үүрэг

Гэрээ байгуулагч талууд Усны тухай хуулийн 7.5, 10.1.18, 13.1.1, 13.1.5, 18.1.4, 19.1.2, 19.1.4, 26.1, 30.1, 30.2, 31.1-д заасан эрх эдэлж, үүрэг хүлээнэ.

Дөрөв. Бусад

4.1. Гэрээ нь талууд гарын үсэг зурж, тамга, тэмдэг дарж баталгаажуулсан өдрөөс эхлэн хүчин төгөлдөр болно.

4.2. Ус ашиглуулах дүгнэлт, ус ашиглах зөвшөөрөл, хаягдал усны талаарх дүгнэлт, хаягдал ус зайлуулах зөвшөөрөл, шинжилгээний үзүүлэлт, экологийн паспорт

хөтлөх /MNS 4219-94/ Засгийн газрын тогтоол, төлбөр тооцох аргачлал нь гэрээний салшгүй хэсэг байна.

4.3. Гэрээний 2.3, 2.4, 2.6, 2.7, 2.8 дахь заалтуудад заагдсан чанар, найрлага, байршил, бохирдуулах бодисын хэмжээ, хаягдал ус хаях цэгийн байршил, ус хамгаалах арга хэмжээний талаарх мэдээллийг тусгайлан гаргаж Байгаль орчин, аялал жуулчлалын газарт ирүүлнэ.

4.4. Ус ашиглуулагч нь 2024 оны 11 дүгээр сарын 01-ний дотор ус ашиглалтын тайлан болон усны нөөц ашигласны төлбөрийн мэдээг хүлээн авч гэрээний биелэлтийг дүгнэж, тэмдэглэл үйлдэнэ.

4.5. Талуудын тохиролцсоноор гэрээнд нэмэлт, өөрчлөлт оруулж болох ба бичгээр үйлдэнэ.

4.6. Гэрээг Усны тухай хуулийн 17.1.9, 29.3 дахь заалтууд болон дор дурдсан үндэслэлээр хугацаанаас нь өмнө цуцалж болно.

4.6.1. ашиглаж байгаа усны эх үүсвэр тусгай хэрэгцээнд шилжсэн;

4.6.2 аль нэг тал татан буугдсан бол.

4.7. Талуудын хооронд үүссэн маргааныг эвийн журмаар шийдвэрлэхийг эрхэмлэх бөгөөд эс зөвшөөрвөл холбогдох шатны шүүхээр шийдвэрлүүлнэ.

ГЭРЭЭ БАЙГУУЛСАН:

Ус ашиглуулагчийг төлөөлж:	Ус ашиглагчийг төлөөлж:
Байгаль орчин, аялал жуулчлалын газрын усны асуудал хариуцсан мэргэжилтэн...../Ш.Амгалансайхан/	"Билэгт баялаг" ХХК-ийн Уурхайн менежер ...../Э.Энхтуяа/
Хаяг: Дорноговь аймаг, Сайншанд хот, Төрийн өмчийн 3-р байр, 2 давхарт 206 тоот	Хаяг: Дорноговь аймаг, Даланжаргалан сум
Харилцах утас: 90990887	Харилцах утас: 99996899

ДОРНОГОВЬ АЙМАГ
ДАЛАНЖАРГАЛАН СУМЫН
ЗАСАГ ДАРГА

200 дугаар байр, Их сансар гудамж, Цомог баг,
Даланжаргалан сум, Дорноговь аймаг, 44113,
Утас: (02-524) 1-41-70
Цахим хаяг: zdtg@dalanjargalan.do.gov.mn

2024.10.25 № 01/556

танай_____-ны №_____-т

"БИЛЭГТ БАЯЛАГ"ХХК-д

Танай байгууллагаас ирүүлсэн албан бичгийн дагуу дүйцүүлэн хамгаалах чиглэлээр тус сумын Цомог багийн нийтийн эзэмшлийн ногоон байгууламжид тус сумын Бичигт багт үйл ажиллагаа явуулдаг "Сармай дээлт"ХХК-тай хамтран гүний худаг гаргах ажлыг хийлгэх саналтай байна.

Д.БЭХБАТ

SGS IMME

Joint venture between SGS and IMME Mongolia

UB109919

MNAS
МОНГОЛЫН ИТГЭМЖЛЭЛИЙН ТОГТОЛЦОО
TL-09
MNS ISO/IEC 17025

SGS IMME Mongolia LLC
MRN: 5616077

Dorniin Baigal LLC
TTD: 3317048

Lab Ref:	UB109919
Client Ref	**378036**
Project	Geochem
Sample type	
Status	Final
Received	10/22/24
Started	10/22/24
Reported	10/23/24
Samples	1
First Sample	Bilegt baylag shvvreliin us
Last Sample	Bilegt baylag shvvreliin us
Pages	12

Result apply to sample as submitted.

Notes

Authorised by

Стандарт, хэмжил зүйн газраас
ИТГЭМЖЛЭГДСЭН ЛАБОРАТОРИ
TL №09

On behalf of:

Ankhbayar Luvsansharav
Operations Director

Email: Luv.Ankhbayar@sgs.com
Website: www.sgs.com
www.coal.sgs.com

SGS-IMME ***Mongolia LLC*** is accredited by ***MASM*** and conforms to the requirements of ISO/IEC 17025 the laboratory opercheming are aceredited to ISO9001:2008.The sample was not drawn by the laboratory and this report is not used for L/C negotiation.The test report would be invalid without signatures of the persons for approval.The test report would be invalid if altered and test would be invalid if reproduced, except in full,without written approval of the Company. Different opinions about test report should be reported to us within 15 days from the date of receiving the test report. This document is issued by the Company under its General Conditions of Services accessible at http://www.sgs.com/en/terms-and-conditions.aspx.Attention is drawn to the limitation of liability, indemnification and jurisdiction issued defines therein. Any other holder of this document is advised that information contained hereon reflects the Company's findings at the time of its intervention only and within the limits of Client's instructions, if any. The Company's sole responsibility is to its Client and this document does not exonerate parties to a translation from exercising all their rights and obligations under the transaction documents. Any unauthorized alteration, forgery or falsification of the content or appearance of this document is unlawful and offenders may be prosecuted to the fullest extent of the law.

SGS-IMME Mongolia LLC
Ulidverlin tolrog 101, 20th khoroo, Bayangol district,
Ulaanbaatar, Mongolia 17060
t +976 7014 4415 f +976 7017 8599

Member of the SGS Group

UB109919

SGS IMME Mongolia LLC

Uildverlin toirog 101 toot
Bayangol Duureg, Ulaanbaatar
20 th khoroo
Ulaanbaatar 36, Mongolia

Lab Ref	UB109919
Client Ref	**378036**
Project	GEOCHEM
Reported	23/10/24
Status	Final
Page	Page 2 of 12

ANALYTICAL REPORT

Scheme	ICP80T	ICP80T	ICP80T	ICP80T	ICP80T	ICP80T
Units	µG/L	µG/L	MG/L	µG/L	µG/L	µG/L
Detection Limit	10	10	0.05	10	5	50
Upper Limit	0	0	0	0	0	0
	Al	Ba	Ca	Cr	Cu	Fe
Bilegt baylag shvvreliin us	237	22	209	<10	<5	80

UB109919

SGS IMME Mongolia LLC

Uildverlin toirog 101 toot
Bayangol Duureg, Ulaanbaatar
20 th khoroo
Ulaanbaatar 36, Mongolia

Lab Ref	UB109919
Client Ref	**378036**
Project	GEOCHEM
Reported	23/10/24
Status	Final
Page	Page 3 of 12

ANALYTICAL REPORT

Scheme	ICP80T	ICP80T	ICP80T	ICP80T	ICP80T	ICP80T
Units	MG/L	MG/L	µG/L	MG/L	µG/L	µG/L
Detection Limit	0.1	0.05	5	0.05	50	1
Upper Limit	0	0	0	0	0	0
	K	Mg	Mn	Na	P	Sr
Bilegt baylag shvvreliin us	8.7	138	486	171	<50	5708

- not analysed / -- element not determined / I.S. insufficient sample / L.N.R. listed not received

Results are not intended for commercial settlement purposes.

UB109919

SGS IMME Mongolia LLC

Uildverlin toirog 101 toot
Bayangol Duureg, Ulaanbaatar
20 th khoroo
Ulaanbaatar 36, Mongolia

Lab Ref	UB109919
Client Ref	**378036**
Project	GEOCHEM
Reported	23/10/24
Status	Final
Page	Page 4 of 12

ANALYTICAL REPORT

Scheme	ICP80T	ICP80T	ICP80T	IMS80T	IMS80T	IMS80T
Units	µG/L	µG/L	µG/L	µG/L	µG/L	µG/L
Detection Limit	10	10	5	0.1	1	0.06
Upper Limit	0	0	0	0	0	0
	Ti	V	Zn	Be	Sc	Co
Bilegt baylag shvvreliin us	<10	<10	12	0.1	1	10.1

- not analysed / -- element not determined / I.S. insufficient sample / L.N.R. listed not received

Results are not intended for commercial settlement purposes.

SGS IMME

Joint venture between SGS and IMME Mongolia

UB109919

SGS IMME Mongolia LLC

Uildverlin toirog 101 toot
Bayangol Duureg, Ulaanbaatar
20 th khoroo
Ulaanbaatar 36, Mongolia

Lab Ref	UB109919
Client Ref	**378036**
Project	GEOCHEM
Reported	23/10/24
Status	Final
Page	Page 5 of 12

ANALYTICAL REPORT

Scheme	IMS80T	IMS80T	IMS80T	IMS80T	IMS80T	IMS80T
Units	µG/L	µG/L	µG/L	µG/L	µG/L	µG/L
Detection Limit	0.3	0.02	0.1	0.03	0.2	0.01
Upper Limit	0	0	0	0	0	0
	Ni	Ga	Mo	As	Se	Rb
Bilegt baylag shvvreliin us	21.8	0.04	32.1	1.91	7.1	26.4

- not analysed / -- element not determined / I.S. insufficient sample / L.N.R. listed not received

Results are not intended for commercial settlement purposes.

UB109919

SGS IMME Mongolia LLC

Uildveriin toirog 101 toot
Bayangol Duureg, Ulaanbaatar
20 th khoroo
Ulaanbaatar 36, Mongolia

Lab Ref	UB109919
Client Ref	**378036**
Project	GEOCHEM
Reported	23/10/24
Status	Final
Page	Page 7 of 12

ANALYTICAL REPORT

Scheme	IMS80T	IMS80T	IMS80T	IMS80T	IMS80T	IMS80T
Units	µG/L	µG/L	µG/L	µG/L	µG/L	µG/L
Detection Limit	0.1	0.2	0.1	0.001	0.01	0.05
Upper Limit	0	0	0	0	0	0
	Sn	Sb	Te	Cs	La	Ce
Bilegt baylag shvvreliin us	<0.1	<0.2	<0.1	0.558	0.37	0.31

UB109919

SGS IMME Mongolia LLC

Uildverlin toirog 101 toot
Bayangol Duureg, Ulaanbaatar
20 th khoroo
Ulaanbaatar 36, Mongolia

Lab Ref	UB109919
Client Ref	**378036**
Project	GEOCHEM
Reported	23/10/24
Status	Final
Page	Page 8 of 12

ANALYTICAL REPORT

Scheme	IMS80T	IMS80T	IMS80T	IMS80T	IMS80T	IMS80T
Units	µG/L	µG/L	µG/L	µG/L	µG/L	µG/L
Detection Limit	0.006	0.01	0.002	0.001	0.003	0.002
Upper Limit	0	0	0	0	0	0
	Pr	Nd	Sm	Eu	Gd	Tb
Bilegt baylag shvvreliin us	0.042	0.16	0.041	0.023	0.043	0.017

- not analysed / -- element not determined / I.S. insufficient sample / L.N.R. listed not received

Results are not intended for commercial settlement purposes.

UB109919

SGS IMME Mongolia LLC

Uildverlin toirog 101 toot
Bayangol Duureg, Ulaanbaatar
20 th khoroo
Ulaanbaatar 36, Mongolia

Lab Ref	UB109919
Client Ref	**378036**
Project	GEOCHEM
Reported	23/10/24
Status	Final
Page	Page 9 of 12

ANALYTICAL REPORT

Scheme	IMS80T	IMS80T	IMS80T	IMS80T	IMS80T	IMS80T
Units	µG/L	µG/L	µG/L	µG/L	µG/L	µG/L
Detection Limit	0.001	0.001	0.001	0.001	0.001	0.002
Upper Limit	0	0	0	0	0	0
	Dy	Ho	Er	Tm	Yb	Lu
Bilegt baylag shvvreliin us	0.029	0.015	0.022	0.009	0.014	0.008

UB109919

SGS IMME Mongolia LLC

Uildverlin toirog 101 toot
Bayangol Duureg, Ulaanbaatar
20 th khoroo
Ulaanbaatar 36, Mongolia

Lab Ref	UB109919
Client Ref	**378036**
Project	GEOCHEM
Reported	23/10/24
Status	Final
Page	Page 10 of 12

ANALYTICAL REPORT

Scheme	IMS80T	IMS80T	IMS80T	IMS80T	IMS80T	IMS80T
Units	µG/L	µG/L	µG/L	µG/L	µG/L	µG/L
Detection Limit	0.004	0.001	0.05	0.5	0.007	0.5
Upper Limit	0	0	0	0	0	0
	Hf	Ta	W	Hg	Tl	Pb
Bilegt baylag shvvreliin us	0.880	0.004	0.33	<0.5	0.099	<0.5

UB109919

SGS IMME Mongolia LLC

Uildverlin toirog 101 toot
Bayangol Duureg, Ulaanbaatar
20 th khoroo
Ulaanbaatar 36, Mongolia

Lab Ref	UB109919
Client Ref	**378036**
Project	GEOCHEM
Reported	23/10/24
Status	Final
Page	Page 11 of 12

ANALYTICAL REPORT

Scheme	IMS80T	IMS80T	IMS80T
Units	µG/L	µG/L	µG/L
Detection Limit	0.01	0.002	0.004
Upper Limit	0	0	0
	Bi	Th	U
Bilegt baylag shvvreliin us	<0.01	0.691	12.9

UB109919

SGS IMME Mongolia LLC

Uildverlin toirog 101 toot
Bayangol Duureg, Ulaanbaatar
20 th khoroo
Ulaanbaatar 36, Mongolia

Lab Ref	UB109919
Client Ref	**378036**
Project	GEOCHEM
Reported	23/10/24
Status	Final
Page	Page 12 of 12

Description

ADM01	:	Administration Fee
ICP80T	:	Package, PGE's, ICP-OES on solutions
IMS80T	:	Package, ICP-MS on solutions
WST01	:	Waste Disposal fee

********** THE END **********

ШИНЖЛЭХ УХААНЫ АКАДЕМИ
ГАЗАРЗҮЙ-ГЕОЭКОЛОГИЙН ХҮРЭЭЛЭН
УСНЫ ШИНЖИЛГЭЭНИЙ ЛАБОРАТОРИ

Усны химийн шинжилгээний тодорхойлолт

Сорьц авсан: 2024 оны 10 сарын 18 өдөр
Шинжилгээ хийсэн: 2024 оны 10 сарын 21 өдөр
Сорьц авсан газрын нэр: Дорноговь аймаг, Даланжаргалан сум Нуур
Сорьц шинжлүүлсэн байгууллага, хувь хүн: "Билэгт баялаг" ХХК

Солбицол: X= Y= Гүн: м Ундарга:

Уст цэгийн төрөл ба дугаар: Нуур

Тодорхойлсон нь:

Анион	1дм^3 -д байгаа			Катион	1дм^3 -д байгаа		
	мг	мг-экв	мг-экв%		мг	мг-экв	мг-экв%
Cl^-	77.0	2.17	8.1	Na^++K^+	102.7	4.46	16.6
SO_4^{--}	**1054.0**	21.96	81.8	Ca^{++}	205.0	10.23	38.1
NO_2^-	0.05	0.00	0.0	Mg^{++}	147.7	12.15	45.2
NO_3^-	14.0	0.23	0.8	NH_4^+	0.2	0.01	0.0
CO_3^{--}	6.0	0.20	0.7	Fe^{++}	0.0	0.00	0.0
HCO_3^-	140.3	2.30	8.6	Fe^{+++}	0.0	0.00	0.0
Дүн	1291.4	26.86	100.0	Дүн	455.6	26.86	100.0

HCO_3^- ийн хагасыг хассан анион катионуудын нийлбэр: 1676.9 мг/ дм^3
Ерөнхий хатуулаг **22.38** мг-экв/ дм^3
pH: 7.96

Анион катионуудын нийлбэр: **1747.0** мг/ дм^3
EC: **2460** µS/cm
TDS: **1476** ppm

Исэлдэх чанар : 3.52 мг/ дм^3

Физик шинж чанар

Тунгалаг: 30 см Үнэр: үгүй Тунадас: үгүй
Өнгө: үгүй Амт: *** Булингаршил: 0.01 NTU

Усны найрлагын томъёо: $M_{1.7}\frac{SO_4^{2-}82}{Mg^{2+}45\ Ca^{2+}38\ Na^{+}+K^{+}17}$

Дүгнэлт

Химийн бүрэлдэхүүнээрээ сульфатын ангийн, магни-кальцийн бүлгийн, 2-р төрлийн, чанарын хувьд давсархаг, маш хатуу ус байна. Шинжилсэн химийн үзүүлэлтүүдээс сульфатын ионы агууламж нь "Усан орчны чанарын үзүүлэлт. Чанарын шаардлага MNS 4586:1998" стандартад заасан хэмжээнээс их байна.

Жич: *Энэхүү уст цэгээс сорьц авах үйл явцыг шинжлүүлсэн байгууллага, хувь хүн хариуцан гүйцэтгэсэн болно.*

Гүйцэтгэсэн: Химич, ЭШДаА: С. Эрдэнэчимэг /С.Эрдэнэчимэг/
Шинжилгээг Хянаж баталгаажуулсан: Лабораторийн эрхлэгч: Д. Гэрэлт-Од /Д.Гэрэлт-Од/

Ха

ШИНЖЛЭХ УХААНЫ АКАДЕМИ
ГАЗАРЗҮЙ-ГЕОЭКОЛОГИЙН ХҮРЭЭЛЭН
УСНЫ ШИНЖИЛГЭЭНИЙ ЛАБОРАТОРИ

Усны химийн шинжилгээний тодорхойлолт

Сорьц авсан: 2024 оны 10 сарын 18 өдөр
Шинжилгээ хийсэн: 2024 оны 10 сарын 21 өдөр
Сорьц авсан газрын нэр: Дорноговь аймаг, Даланжаргалан сум Гал тогоо
Сорьц шинжлүүлсэн байгууллага, хувь хүн: "Билэгт баялаг" ХХК

Солбицол: X= Y= Гүн: м Ундарга:

Уст цэгийн төрөл ба дугаар: Худаг

Тодорхойлсон нь:

Анион	1дм^3 -д байгаа			Катион	1дм^3 -д байгаа		
	мг	мг-экв	мг-экв%		мг	мг-экв	мг-экв%
Cl^-	81.7	2.30	10.2	Na^++K^+	167.7	7.29	32.2
SO_4^{--}	375.0	7.81	34.5	Ca^{++}	33.7	1.68	7.4
NO_2^-	0.0	0.00	0.0	Mg^{++}	166.1	13.66	60.3
NO_3^-	8.0	0.13	0.6	NH_4^+	0.2	0.01	0.0
CO_3^{--}	0.0	0.00	0.0	Fe^{++}	0.0	0.00	0.0
HCO_3^-	756.4	12.40	54.8	Fe^{+++}	0.0	0.00	0.0
Дүн	1221.1	22.64	100.0	Дүн	367.7	22.64	100.0

HCO_3^- ийн хагасыг хассан анион катионуудын нийлбэр: 1210.5 мг/ дм^3
Ерөнхий хатуулаг 15.34 мг-экв/ дм^3
pH: 7.44

Анион катионуудын нийлбэр: 1588.7 мг/ дм^3
EC: 1900 µS/cm
TDS: 1140 ppm

Исэлдэх чанар : 2.56 мг/ дм^3

Физик шинж чанар

Түнгалаг: 30 см
Өнгө: үгүй
Үнэр: үгүй
Амт: ***
Тунадас: үгүй
Бүлингаршил: 0.01 NTU

Усны найрлагын томъёо: $M_{1.6}\frac{HCO_3^-55\ SO_4^{2-}35\ Cl^-10}{Mg^{2+}60\ Na^++K^+32}$

Дүгнэлт

Химийн бүрэлдэхүүнээрээ гидрокарбонатын ангийн, магнийн бүлгийн, 2-р төрлийн, чанарын хувьд давсархаг, маш хатуу, хатуулаг дотроо магнийн ион зонхилсон ус байна. Шинжилсэн химийн үндсэн үзүүлэлтүүдээс нийт эрдэсжилт, ерөнхий хатуулаг, магнийн ионы агууламж нь "Ундны ус. Эрүүл ахуйн шаардлага, чанар, аюулгүй байдлын үнэлгээ MNS 0900:2018" стандартад заасан хэмжээнээс их байна.

***Жич:** Энэхүү уст цэгээс сорьц авах үйл явцыг шинжлүүлсэн байгууллага, хувь хүн хариуцан гүйцэтгэсэн болно.*

Гүйцэтгэсэн: Химич, ЭШДаА: /С.Эрдэнэчимэг/

Шинжилгээг Хянаж баталгаажуулсан: Лабораторийн эрхлэгч: /Д.Гэрэлт-Од/

всралт:

НХМаягт БМ-2

Сангийн сайдын 2017 оны 12 дугаар сарын 5-ны өдрийн 347 тоот тушаалын хавсралт

ОРЛОГЫН БАРИМТ №____

Хай Би Ай Эй Эй
(байгууллагын нэр)

2024 он 10 сар 29 өдөр

Билэгт баялаг ХХК
(бэлтгэн нийлүүлэгчийн нэр)

Дагалдах баримт № .....

№	Материалын үнэт зүйлийн нэр, зэрэг, дугаар	Код	Хэм-жих нэгж	Нэг бүрийн үнэ	Хүлээн авсан	
					Тоо	Үнэ
	Хаягдал тос	–	л	–	600	–
	Дүн	–	л	–	600	–

Хүлээлгэн өгсөн эд хариуцагч: .....

Хүлээн авагч ..... Давааням

Шалгасан нягтлан бодогч ...../...../

Сангийн сайдын 2017 оны 12 дугаар сарын 5-ны өдрийн 347 тоот тушаалын хавсралт

НЭХЭМЖЛЭХ № . . . . .

Нэхэмжлэгч:
Байгууллагын нэр: Хай би ойл ХК
Хаяг:
Утас. Факс: 99904034
Э_шуудан
Банкны нэр ХХ банк
Банкны дансны дугаар 405025812
Регистрийн №: 2615134

Төлөгч:
Байгууллагын нэр: Билэгт баялаг ХХК
Хаяг: РД: 5294088
Гэрээний № 24/09
Нэхэмжилсэн огноо 2024.10.30
Төлбөр хийх хугацаа 2024.10.31

№	Гүйлгээний утга	Тоо хэмжээ	Нэгжийн үнэ	Нийт үнэ
	Аюултай хог хаягдлын хураамж	600	150	90,000
			Дүн	
			НӨАТ	
			Нийт дүн	90,000

Мөнгөний дүн (Ерэн мянган төгрөг) (үсгээр) болно.

(Тамга) ХАЙ БИ ОЙЛ ХК САНХУУ УЛААНБААТАР ХОТ

Дарга ...../...../
Хүлээн авсан ...../...../
Нягтлан бодогч ..... Ог. Ба...../

Дөрөв. Газар ашиглуулагчийн эрх, үүрэг

4.1. Газрыг гэрээнд заасан зориулалтын дагуу ашиглаж байгаа эсэхийг хянах;

4.2. Уг газрыг ашиглуулахын зэрэгцээ дараахь шаардлагыг газар ашиглагчид тавих эрхтэй. Үүнд:

а. Газрыг үр ашигтай зохистой ашиглах, хамгаалах, байгаль орчныг хамгаалах тухай хууль тогтоомж болон төрийн эрх бүхий байгууллагаас газар ашиглалттай холбогдуулан тавьсан нийтлэг шаардлагыг биелүүлэх, байгаль орчны нөлөөлөх байдлын үнэлгээнээс гарсан зөвлөмжийг мөрдөж ажиллах

б. Ашиглалтын явцад байгаль орчинд сөрөг нөлөө үзүүлсэн бол ашиглагч өөрийн хөрөнгөөр уг элэгдэл, эдврэлд орсон газрыг сэргээн сайжруулах

в. Орчны бохирдлоос сэргийлэх арга хэмжээг газар ашиглагч өөрийн хөрөнгөөр авч хэрэгжүүлнэ.

г. Газрын тухай хууль тогтоомж, газар ашиглах гэрээний нөхцөл, болзлыг удаа дараа буюу ноцтой зөрчсөн

д. Хүндэтгэн үзэх шалтгаангүйгээр гэрээнд заасан зориулалтын дагуу тухайн газраа 2 жил дараалан ашиглаагүй тохиолдолд газар ашиглах эрхийн гэрчилгээг хүчингүй болгоно.

4.3. Газрын тухай хуулийн 35.3.1.-35.3.6.-д заасан үүргээ гүйцэтгээгүй, энэ талаар тавьсан шаардлагыг биелүүлээгүй тохиолдолд гэрээг цуцалж, мөн хуулийн 62 дугаар зүйлд зааснаар хохирлыг нөхөн төлөхийг шаардах;

4.4. Газар ашиглуулах гэрээг жил бүр дүгнэх;

4.5. Холбогдох хууль тогтоомжоор олгогдсон бусад эрх, үүрэг, хариуцлага хүлээх;

Тав. Газрын талаарх эд хөрөнгийн эрхийн зарим зохицуулалт

5.1. Газар ашиглагчийн өмчлөлд байгаа тухайн газар дээрх үл хөдлөх эд хөрөнгийн өмчлөх эрх өөр этгээдэд шилжвэл **2 тал харилцан тохиролцсоны үндсэн дээр газар ашиглах эрхийг шилжүүлж болно** гэж шийдвэрлэнэ.

5.2. Энэхүү гэрээгээр ашиглах газрыг хязгаартай ашиглах эрх бүхий газар ашиглагч байгаа болон ийнхүү ашиглахаар шаардсан бол түүний газар ашиглах нөхцөл, журам нь газрын тухай хуулийн 48-р зүйлд заасан нөхцөлийг дагаж мөрдөх болно. Шаардлагатай гэж үзвэл энэхүү гэрээнд хавсаргаж болно.

5.3. Гэрээний талуудын шаардлагатай гэж үзсэн бусад нөхцөл: Ашиглах эрх бүхий газраа зориулалтын дагуу ашиглаагүй болон тогтоосон төлбөрийг зохих журмын дагуу төлөөгүй тохиолдолд газар ашиглах эрхийг нь хүчингүй болгох хүртэл арга хэмжээ авч газар дээрх эд хөрөнгийн эрхийн асуудлыг шүүхийн журмаар шийдвэрлэнэ. Мөн Зохих зөвшөөрөлгүйгээр газрын хэмжээнд өөрчлөлт оруулсан нөхцөлд газар ашиглах эрхийг цуцлах хүртэл арга хэмжээ авна.

Зургаа. Гэрээний зөрчил, хариуцлага

6.1. Ноцтой зөрчил:

6.1.1. Газрын төлбөрийг нэхэмжлэхийн дагуу хуулийн хугацаанд төлбөрийг төлж барагдуулаагүй.

6.1.2. Газрын зориулалтыг дур мэдэн өөрчилсөн.

6.1.3. Гэрээний үүргийн зөрчлийг арилгуулах талаар газар ашиглуулагчийн тавьсан хууль ёсны шаардлагыг биелүүлэхээс үндэслэл шалтаангүй татгалзсан.

6.1.4. Хууль тогтоомж зөрчин дараах байдлаар хашаа, хайс, түр хашааг барьсан. Үүнд:

а. эдэлбэр газрын хил заагаас хэтрүүлэн барьсан хашаа, хайс, түр хашаа;

б. замын уулзварт үзэгдэх орчныг хязгаарлан хаасан хашаа, хайс, түр хашаа;

в. газар ашиглах эрх нь хүчингүй болсон эдэлбэр газрын хашаа;

6.2. Хариуцлага:

6.2.1. Газар ашиглуулах гэрээг дүгнүүлээгүй, тухайн жилийн гэрээний биелэлтээр тооцсон дүгнэлтээр илэрсэн зөрчлүүдийг арилгах арга хэмжээ аваагүй, зөрчил дахин давтагдсан, гэрээнд заасан ноцтой зөрчил гаргасан тохиолдолд, гэрээг нэг талын санаачлагаар цуцлах, Газрын тухай хууль тогтоомжийн дагуу газар ашиглах эрхийн гэрчилгээг хүчингүй болгох саналыг холбогдох албан тушаалтанд уламжлан шийдвэрлүүлнэ.

6.2.2. Энэхүү гэрээний 6.1, 7.3-т заасан зөрчлийг гаргасан тохиолдолд албан шаардлага хүргүүлж, албан шаардлагын хугацаа өнгөрмөгц, албадан буулгалтын ажлыг гүйцэтгүүлж, ажлын хөлсний зардал, хохирлыг үл маргах журмаар газар ашиглагчаас гаргуулж төлүүлнэ.

Долоо. Газар ашиглах эрх дуусгавар болоход тухайн газар дээрх барилга байгууламж, бусад эд хөрөнгийг хэрхэх тухай тохиролцоо

2

7.1.Газар ашиглагчийн газар ашиглах эрх дуусгавар болоход хуульд өөрөөр заагаагүй бол уг этгээдийн газар дээрх барилга байгууламж, бусад эд хөрөнгө өмчлөгч этгээдийн тэрхүү эд хөрөнгөө тухайн газар дээр ашиглах эрх дуусгавар болно.

7.2. Хуулинд заасан үндэслэлээр газар ашиглах эрх дуусгавар болоход уг газар дээрх барилга байгууламж, бусад эд хөрөнгийг шилжүүлэх зардлыг газар ашиглагч этгээд өөрөө хариуцна.

7.3. Хуулийн хугацаанд газрыг чөлөөлөөгүй бол тухайн шатны Засаг дарга албадан нүүлгэх ажлыг зохих хууль тогтоомжийн дагуу зохион байгуулна.

Найм. Бусад зүйл

8.1. Гэрээ нь газар ашиглагчид газрыг актаар хүлээлгэн өгч, Эрх бүхий Засаг дарга газар ашиглах эрхийг олгосон өдрөөс эхлэн хүчин төгөлдөр болж мөрдөгдөнө.

8.2. Энэхүү гэрээг хоёр хувь үйлдэж, талууд гарын үсэг зурсан өдрөөс эхлэн _____(үсгээр) жилийн хугацаатай байгуулав.

8.3. Энэхүү гэрээтэй холбоотой бусад асуудлыг Монгол улсын холбогдох хууль тогтоомжийн дагуу шийдвэрлэнэ.

8.4. Газар ашиглуулах гэрээг талууд жил бүр дүгнэх ба газар ашиглагч гэрээний биелэлтийг жил бүрийн 06 дугаар сарын 25-ны дотор, газар ашиглуулагч гэрээний 3 дугаар зүйлд заасан үүргийн биелэлтийг 07 дугаар сарын 01-ний дотор багтаан дүгнэнэ.

Гэрээний талуудын албан ёсны хаяг, харилцах утас:

Газар ашиглуулагч:
Захиргаа, удирдлага, хамтын ажиллагааны газар
Барилгачдын талбай 3 Засгийн газрын 12-р байр 208 тоот
Утас: 51260546

Газар ашиглагч: ***Билэгтбаялаг овогтой***
Газрын байршил: ***Дорноговь Даланжаргалан 1-р баг, Элдэв Шорвог худаг 1***
Газар ашиглагчийн хаяг: **Дорноговь Даланжаргалан 1-р баг, Элдэв**
Регистр / улсын бүртгэл /-ийн дугаар: **/5294088/**
Банк, дансны дугаар: **1, 10_____**
Харилцах утас: :
Цахим хаяг:

ГЭРЭЭ БАЙГУУЛСАН:

Газар ашиглуулагчийг төлөөлж:

Гэрээт ажилтан

Н.Энхтулгаа тамга/

Сумын Газрын даамал
Мөнхдалай овогтой **Оттонбат**
гарын үсэг /...../

Газар ашиглагчийгтөлөөлж:

Билэгтбаялаг-ны Гүйцэтгэх захирал
_____Э.Энхзаяа_____

5294088 УДМ02062
БИЛЭГТ БАЯЛАГ ХХК
УЛААНБААТАР ХОТ

/гарын үсэг/ _____/тамга/

Энэхүү гэрээний нэг хувийг ***4413004898*** дугаар бүхий нэгж талбарын хувийн хэрэгт хадгалав.

ГХГЗЗГ-ын даргын 157 тоот
тушаалын 2 дугаар хавсралт
Нэгж талбарын дугаар: *4413004898*
Улсын бүртгэлийн дугаар: *А-0703000110*
Гэрчилгээний дугаар: *0000271323*

ГАДААДЫН ИРГЭН, АЖ АХУЙН НЭГЖ, ГАДААДЫН ХӨРӨНГӨ ОРУУЛАЛТТАЙ АЖ АХУЙН НЭГЖ, БАЙГУУЛЛАГАД ГАЗАР АШИГЛУУЛАХ ГЭРЭЭ

2024 оны **5** сарын **2** өдөр **№ 04410-2024/00004** ***Дорноговь аймаг/хот Даланжаргалан сум/дүүрэг***

Нэг. Нийтлэг үндэслэл

Монгол Улсын Газрын тухай хууль, ***Дорноговь*** аймаг /нийслэл/-ийн **Даланжаргалан** сум /дүүрэг/-ын Засаг даргын *2024* оны *01* сарын 05 -ны өдрийн **04410-А/04/2024** тоот шийдвэрийг үндэслэн газрын асуудал эрхэлсэн албан тушаалтан ***Мөнхдалай*** овогтой **Отгонбат**, газар ашиглагчийг төлөөлж

(**Билэгтбаялаг**)
(иргэн, аж ахуйн нэгжийн нэр)
Билэгтбаялаг-ны . ...

нар энэхүү гэрээг байгуулав.

Энэхүү гэрээнд гэрээний салшгүй хэсэг болох дараахь зүйлийг заавал тусгах бөгөөд эдгээрийн бүрдэл дутуу бол гэрээг хүчингүйд тооцох үндэслэл болно. Үүнд:

1.1. газрын байршил, хэмжээ, хил хязгаар, заагийг тодорхой харуулсан кадастрын зураг

1.2. газар өмчлөгчөөс газар ашиглагчид тус газрыг хүлээлгэн өгсөн тухай акт;

1.3. газрын төлөв байдал, чанарын улсын хянан баталгааг зохих журмын дагуу хийлгүүлж баталгаажуулсан баримт;

Хоёр. Гэрээний нөхцөл

2.1. Газар э зэмшигчид олгосон газрын нийт хэмжээ **2452** Үүнээс:

Нэгж талбарын тодорхой хэсгийг эзэмших зориулалт	Тухайн зориулалтаар эзэмших газрын хэмжээ	Газар эзэмших хугацаа
Сайжруулсан шороон зам	2452	14 жил

2.2. Газар ашиглах эрхийг улсын бүртгэлд бүртгэгдсэн буюу Улсын бүртгэлийн ерөнхий хуулийн 9.11-д заасан дундын мэдээллийн санд улсын бүртгэлийн дугаарыг оруулсан өдрөөс эхлэн хуульд заасны дагуу газрын төлбөрийг тооцож ногдуулна.

2.3. Газрын төлбөрийг нэхэмжлэхийн дагуу Татварын албанд тушаана. Газрын төлбөр төлөгч жилийн төлбөрийг тэнцүү хэмжээгээр хуваан улиралд ногдох төлбөрийг дараа сарын 20-ны өдрийн дотор төлөх бөгөөд дараа улирлуудын төлбөрийг урьдчилан төлж болно.

2.4. Эрх бүхий байгууллагын шийдвэрээр газрын суурь үнэлгээ, газрын үнэлгээний тойрог, зэрэглэл, бүс, газар эзэмших, ашиглах зориулалтын иттэлцүүр, төлбөрийн хувь, хэмжээ өөрчлөгдсөн тухай бүр уг өөрчлөлттэй холбогдуулан газрын төлбөрийг 30 хоногийн дотор шинэчлэн ногдуулна.

Гурав. Газар ашиглагчийн эрх, үүрэг

3.1. Гэрээний нөхцлийн дагуу газрыг ашиглах;

3.2. Газар өмчлөгчөөс газрын төлөв байдал, чанарын улсын хянан баталгааг гаргуулж авах;

3.3. Гэрээнд үүргээ зохих ёсоор биелүүлж ирсэн бол эрхийн гэрчилгээний хугацаа дуусахад уг газрыг үргэлжлүүлэн ашиглахаар эрхийн гэрчилгээний хугацааг сунгуулах;

3.4. Газрын төлбөрийг газрын ашигт шинж чанарыг ашигласан эсэхээс үл хамааран хуульд заасан хугацаанд нь төлөх;

3.5. Төлбөр төлөх үүргээ хугацаандаа гүйцэтгээгүй тохиолдолд гүйцэтгээгүй үүргийн үнийн дүнгийн 0.5 хувиар хэтэрсэн хоног тутамд алданги төлөх;

3.6. Газар өмчлөгчөөс газрын ашиглалттай холбогдуулан тавьсан шаардлагыг цаг тухайд нь биелүүлэх;

3.7. Холбогдох хууль тогтоомжоор тогтоосон бусад эрх, үүрэг, хариуцлага хүлээх;

3.8. Газар ашиглагч нь оршин байгаа хаягаа үнэн зөв гэрээнд тусгуулна. Хаяг байршил өөрчлөгдсөн тохиолдолд газар ашиглуулагчд 10 хоногийн дотор албан бичгээр мэдэгдэнэ;

Дөрөв. Газар ашиглуулагчийн эрх, үүрэг

4.1. Газрыг гэрээнд заасан зориулалтын дагуу ашиглаж байгаа эсэхийг хянах;

4.2. Уг газрыг ашиглуулахын зэрэгцээ дараахь шаардлагыг газар ашиглагчид тавих эрхтэй. Үүнд:

а. Газрыг үр ашигтай зохистой ашиглах, хамгаалах, байгаль орчныг хамгаалах тухай хууль тогтоомж болон төрийн эрх бүхий байгууллагаас газар ашиглалттай холбогдуулан тавьсан нийтлэг шаардлагыг биелүүлэх, байгаль орчны нөлөөлөх байдлын үнэлгээнээс гарсан зөвлөмжийг мөрдөж ажиллах

б. Ашиглалтын явцад байгаль орчинд сөрөг нөлөө үзүүлсэн бол ашиглагч өөрийн хөрөнгөөр уг элэгдэл, эдврэлд орсон газрыг сэргээн сайжруулах

в. Орчны бохирдлоос сэргийлэх арга хэмжээг газар ашиглагч өөрийн хөрөнгөөр авч хэрэгжүүлнэ.

г. Газрын тухай хууль тогтоомж, газар ашиглах гэрээний нөхцөл, болзлыг удаа дараа буюу ноцтой зөрчсөн

д. Хүндэтгэн үзэх шалтгаангүйгээр гэрээнд заасан зориулалтын дагуу тухайн газраа 2 жил дараалан ашиглаагүй тохиолдолд газар ашиглах эрхийн гэрчилгээг хүчингүй болгоно.

4.3. Газрын тухай хуулийн 35.3.1.-35.3.6.-д заасан үүргээ гүйцэтгээгүй, энэ талаар тавьсан шаардлагыг биелүүлээгүй тохиолдолд гэрээг цуцалж, мөн хуулийн 62 дугаар зүйлд зааснаар хохирлыг нөхөн төлөхийг шаардах;

4.4. Газар ашиглуулах гэрээг жил бүр дүгнэх;

4.5. Холбогдох хууль тогтоомжоор олгогдсон бусад эрх, үүрэг, хариуцлага хүлээх;

Тав. Газрын талаарх эд хөрөнгийн эрхийн зарим зохицуулалт

5.1. Газар ашиглагчийн өмчлөлд байгаа тухайн газар дээрх үл хөдлөх эд хөрөнгийн өмчлөх эрх өөр этгээдэд шилжвэл **2 тал харилцан тохиролцсоны үндсэн дээр газар ашиглах эрхийг шилжүүлж болно** гэж шийдвэрлэнэ.

5.2. Энэхүү гэрээгээр ашиглах газрыг хязгаартай ашиглах эрх бүхий газар ашиглагч байгаа болон ийнхүү ашиглахаар шаардсан бол түүний газар ашиглах нөхцөл, журам нь газрын тухай хуулийн 48-р зүйлд заасан нөхцөлийг дагаж мөрдөх болно. Шаардлагатай гэж үзвэл энэхүү гэрээнд хавсаргаж болно.

5.3. Гэрээний талуудын шаардлагатай гэж үзсэн бусад нөхцөл: Ашиглах эрх бүхий газраа зориулалтын дагуу ашиглаагүй болон тогтоосон төлбөрийг зохих журмын дагуу төлөөгүй тохиолдолд газар ашиглах эрхийг нь хүчингүй болгох хүртэл арга хэмжээ авч газар дээрх эд хөрөнгийн эрхийн асуудлыг шүүхийн журмаар шийдвэрлэнэ. Мөн Зохих зөвшөөрөлгүйгээр газрын хэмжээнд өөрчлөлт оруулсан нөхцөлд газар ашиглах эрхийг цуцлах хүртэл арга хэмжээ авна.

Зургаа. Гэрээний зөрчил, хариуцлага

6.1. Ноцтой зөрчил:

6.1.1. Газрын төлбөрийг нэхэмжлэхийн дагуу хуулийн хугацаанд төлбөрийг төлж барагдуулаагүй.

6.1.2. Газрын зориулалтыг дур мэдэн өөрчилсөн.

6.1.3. Гэрээний үүргийн зөрчлийг арилгуулах талаар газар ашиглуулагчийн тавьсан хууль ёсны шаардлагыг биелүүлэхээс үндэслэл шалтаангүй татгалзсан.

6.1.4. Хууль тогтоомж зөрчин дараах байдлаар хашаа, хайс, түр хашааг барьсан. Үүнд:

а. эдэлбэр газрын хил заагаас хэтрүүлэн барьсан хашаа, хайс, түр хашаа;

б. замын уулзварт үзэгдэх орчныг хязгаарлан хаасан хашаа, хайс, түр хашаа;

в. газар ашиглах эрх нь хүчингүй болсон эдэлбэр газрын хашаа;

6.2. Хариуцлага:

6.2.1. Газар ашиглуулах гэрээг дүгнүүлээгүй, тухайн жилийн гэрээний биелэлтээр тооцсон дүгнэлтээр илэрсэн зөрчлүүдийг арилгах арга хэмжээ аваагүй, зөрчил дахин давтагдсан, гэрээнд заасан ноцтой зөрчил гаргасан тохиолдолд, гэрээг нэг талын санаачлагаар цуцлах, Газрын тухай хууль тогтоомжийн дагуу газар ашиглах эрхийн гэрчилгээг хүчингүй болгох саналыг холбогдох албан тушаалтанд уламжлан шийдвэрлүүлнэ.

6.2.2. Энэхүү гэрээний 6.1, 7.3-т заасан зөрчлийг гаргасан тохиолдолд албан шаардлага хүргүүлж, албан шаардлагын хугацаа өнгөрмөгц, албадан буулгалтын ажлыг гүйцэтгүүлж, ажлын хөлсний зардал, хохирлыг үл маргах журмаар газар ашиглагчаас гаргуулж төлүүлнэ.

Долоо. Газар ашиглах эрх дуусгавар болоход тухайн газар дээрх барилга байгууламж, бусад эд хөрөнгийг хэрхэх тухай тохиролцоо

7.1.Газар ашиглагчийн газар ашиглах эрх дуусгавар болоход хуульд өөрөөр заагаагүй бол уг этгээдийн газар дээрх барилга байгууламж, бусад эд хөрөнгө өмчлөгч этгээдийн тэрхүү эд хөрөнгөө тухайн газар дээр ашиглах эрх дуусгавар болно.

7.2. Хуулинд заасан үндэслэлээр газар ашиглах эрх дуусгавар болоход уг газар дээрх барилга байгууламж, бусад эд хөрөнгийг шилжүүлэх зардлыг газар ашиглагч этгээд өөрөө хариуцна.

7.3. Хуулийн хугацаанд газрыг чөлөөлөөгүй бол тухайн шатны Засаг дарга албадан нүүлгэх ажлыг зохих хууль тогтоомжийн дагуу зохион байгуулна.

Найм. Бусад зүйл

8.1. Гэрээ нь газар ашиглагчид газрыг актаар хүлээлгэн өгч, Эрх бүхий Засаг дарга газар ашиглах эрхийг олгосон өдрөөс эхлэн хүчин төгөлдөр болж мөрдөгдөнө.

8.2. Энэхүү гэрээг хоёр хувь үйлдэж, талууд гарын үсэг зурсан өдрөөс эхлэн _____(үсгээр) жилийн хугацаатай байгуулав.

8.3. Энэхүү гэрээтэй холбоотой бусад асуудлыг Монгол улсын холбогдох хууль тогтоомжийн дагуу шийдвэрлэнэ.

8.4. Газар ашиглуулах гэрээг талууд жил бүр дүгнэх ба газар ашиглагч гэрээний биелэлтийг жил бүрийн 06 дугаар сарын 25-ны дотор, газар ашиглуулагч гэрээний 3 дугаар зүйлд заасан үүргийн биелэлтийг 07 дугаар сарын 01-ний дотор багтаан дүгнэнэ.

Гэрээний талуудын албан ёсны хаяг, харилцах утас:

Газар ашиглуулагч:
Захиргаа, удирдлага, хамтын ажиллагааны газар
Барилгачдын талбай 3 Засгийн газрын 12-р байр 208 тоот

Утас: 51260546

Газар ашиглагч: ***Билэгтбаялаг овогтой***
Газрын байршил: ***Дорноговь Даланжаргалан 1-р баг, Элдэв Баруун Далангийн ухаа 1***
Газар ашиглагчийн хаяг: **Дорноговь Даланжаргалан 1-р баг, Элдэв**
Регистр / улсын бүртгэл /-ийн дугаар: **/5294088/**
Банк, дансны дугаар: **1, 10**_____
Харилцах утас: :
Цахим хаяг:

ГЭРЭЭ БАЙГУУЛСАН:

Газар ашиглуулагчийг төлөөлж:

Гэрээт ажилтан

Н.Энхтулгаа тамга/

Газар ашиглагчийгтөлөөлж:

Билэгтбаялаг-ны Гүйцэтгэх захирал
_____Б.Энхзаяа_____

5294088 УДМ02062
БИЛЭГТ БАЯЛАГ ХХК
УЛААНБААТАР ХОТ

/гарын үсэг/.....//тамга/

Сумын Газрын даамал
Мөнхдалай овогтой **Отгонбат**
гарын үсэг /...../

Энэхүү гэрээний нэг хувийг ***4413004891*** дугаар бүхий нэгж талбарын хувийн хэрэгт хадгалав.

БАТЛАВ
ОНЦГОЙ БАЙДЛЫН ЕРӨНХИЙ ГАЗРЫН ДЭРГЭДЭХ
09 ДҮГЭЭР АНГИЙН ЗАХИРАГЧ,
ХУРАНДАА Д.ГАНТУЛГА

2024 оны.....дугаар сарын .....

Дорноговь АЙМГИЙН Даланжаргалан СУМЫН "Билэгт баялаг" ХХК-ИЙН
АЖИЛТНУУДАД ЗОХИОН БАЙГУУЛАХ СУРГАЛТЫН ХӨТӨЛБӨР

Зорилго	Уурхай, уулын үйлдвэрийн ажилтнуудад Гамшгаас хамгаалах тухай, Хөдөлмөрийн аюулгүй байдал, эрүүл ахуйн тухай, Газрын хэвлийн тухай хуулиудыг сурталчлах, хэрэгжилтийг хангах, Ил уурхайн аюулгүй байдлын дүрэм, бусад холбогдох дүрэм, журам, стандартуудаар сургалт зохион байгуулах, болзошгүй ослоос урьдчилан сэргийлэх, аюул, аюулд дөхсөн тохиолдол, ослын дуудлагын үед "Аюулын үед хэрэгжүүлэх төлөвлөгөө"-г хэрэгжүүлж ажиллах, зохион байгуулахад сургах
Хэзээ	2024 оны 04 сарын 19
Хаана	Дорноговь аймгийн Даланжаргалан сум "Билэгт баялаг" ХХК-ийн ил уурхай
Хэн оролцох	Ажилтнууд
Зохион байгуулагч	ОБЕГ-ын дэргэдэх 09 дүгээр анги
Үр дүн	Гамшгаас хамгаалах тухай, Ил уурхайн аюулгүй ажиллагаа, хөдөлмөрийн аюулгүй байдал, эрүүл ахуй, "Аюулын үед хэрэгжүүлэх төлөвлөгөө"-г тухайн уурхайн нөхцөл, онцлогт тохируулан боловсруулах зэрэг мэдлэг, чадвар эзэмшин, болзошгүй ослоос урьдчилан сэргийлж, аюулгүй ажиллагаанд суралцана.
Оролцогчдод тавих шаардлага	Товлогдсон хугацаанд бэлэн цугларах, эрүүл ахуй, халдвар хамгааллын дэглэм баримтлах, сургалтын үйл ажиллагаанд идэвхитэй оролцох

СУРГАЛТЫН ХӨТӨЛБӨР

2024 оны ..... сарын			
№	Сэдэв	Хугацаа	Хариуцах алба хаагчийн цол, овог нэр
1	Бүртгэл, оролцогчдын танилцуулга	09:00-09:10	Зохион байгуулагчид
2	ОБЕГ-ын дэргэдэх 09 дүгээр ангийн танилцуулга	09:10-09:20	Ахмад Д.Баяржаргал

МОНГОЛ УЛС

АЖ АХУЙН НЭГЖИЙН ГАЗАР АШИГЛАХ ЭРХИЙН

ГЭРЧИЛГЭЭ

Дугаар: 0000271322

улсын харъяат Билэгтбаялаг (нэр) 5294088 (регистр)

Сумын Засаг даргын захирамж (шийдвэр гаргагч) 20 24 оны 01 сарын 05 өдрийн А/4 тоот

шийдвэрийг үндэслэн Дорноговь (аймаг, нийслэл) Даланжаргалан (сум, дүүрэг) 1-р баг, Элдэв (баг, хороо)

Баруун Далангийн ухаа (гудамжны нэр) 1 (хашааны дугаар) хаягт

байрлах, нэгж талбарын 4413004863 дугаар бүхий 1789800 м.кв газрыг

Уурхайн газар зориулалтаар

14 жилийн хугацаатай эзэмшүүлж, эрхийн улсын бүртгэлийн А-0703000109

дугаарт бүртгэж гэрчилгээ олгов.

Энэхүү гэрчилгээ хүчинтэй эсэхийг QR кодыг уншуулж шалгах бөгөөд гэрчилгээнд агуулагдаж буй мэдээллийг харах боломжтой.

Хэвлэсэн огноо: 2024-05-02

АЖ АХУЙН НЭГЖИЙН ГАЗАР АШИГЛАХ ЭРХИЙН 0000271322 ДУГААР БҮХИЙ ГЭРЧИЛГЭЭНИЙ ТЭМДЭГЛЭЛ

Д/д	Барьцаа
1	Барьцаалсан эсэх: Үгүй Барьцаалагчийн төрөл: ... Барьцаалагчийн нэр: ... Барьцаа эхэлсэн огноо: ... Барьцааны гэрээний дугаар: ... Зээлийн гэрээний дугаар: ...
2	Нэмэлт барьцаа эсэх: Үгүй Барьцаалагчийн төрөл: ... Барьцаалагчийн нэр: ... Барьцаа эхэлсэн огноо: ... Барьцааны гэрээний дугаар: ... Зээлийн гэрээний дугаар: ...
3	Давхар барьцаа эсэх: Үгүй Барьцаалагчийн төрөл: ... Барьцаалагчийн нэр: ... Барьцаа эхэлсэн огноо: ... Барьцааны гэрээний дугаар: ... Зээлийн гэрээний дугаар: ...
4	Үнэт цаасны хөрөнгийн багцад бүртгэсэн эсэх: Үгүй Тусгай зориулалтын компанийн нэр: ... Гэрээний дугаар: ... Гэрээний огноо: ...

Энэхүү гэрчилгээ хүчинтэй эсэхийг QR кодыг уншуулж шалгах бөгөөд гэрчилгээнд агуулагдаж буй мэдээллийг харах боломжтой.

Хэвлэсэн огноо: 2024-05-02

МОНГОЛ УЛС

АЖ АХУЙН НЭГЖИЙН ГАЗАР АШИГЛАХ ЭРХИЙН

ГЭРЧИЛГЭЭ

Дугаар: 0000271323

_____ улсын харъяат Билэгтбаялаг (нэр) 5294088 (регистр)

Сумын Засаг даргын захирамж (шийдвэр гаргагч) 20 24 оны 01 сарын 05 өдрийн А/04 тоот

шийдвэрийг үндэслэн Дорноговь (аймаг, нийслэл) Даланжаргалан (сум, дүүрэг) 1-р баг, Элдэв (баг, хороо)

Шорвог худаг (гудамжны нэр) 1 (хашааны дугаар) хаягт

байрлах, нэгж талбарын 4413004898 дугаар бүхий 2452 м.кв газрыг

Сайжруулсан шороон зам зориулалтаар

14 жилийн хугацаатай эзэмшүүлж, эрхийн улсын бүртгэлийн А-0703000110

дугаарт бүртгэж гэрчилгээ олгов.

Энэхүү гэрчилгээ хүчинтэй эсэхийг QR кодыг уншуулж шалгах бөгөөд гэрчилгээнд агуулагдаж буй мэдээллийг харах боломжтой.

Хэвлэсэн огноо: 2024-05-02

АЖ АХУЙН НЭГЖИЙН ГАЗАР АШИГЛАХ ЭРХИЙН 0000271323 ДУГААР БҮХИЙ ГЭРЧИЛГЭЭНИЙ ТЭМДЭГЛЭЛ

Д/д	Барьцаа
1	Барьцаалсан эсэх: Үгүй Барьцаалагчийн төрөл: ... Барьцаалагчийн нэр: ... Барьцаа эхэлсэн огноо: ... Барьцааны гэрээний дугаар: ... Зээлийн гэрээний дугаар: ...
2	Нэмэлт барьцаа эсэх: Үгүй Барьцаалагчийн төрөл: ... Барьцаалагчийн нэр: ... Барьцаа эхэлсэн огноо: ... Барьцааны гэрээний дугаар: ... Зээлийн гэрээний дугаар: ...
3	Давхар барьцаа эсэх: Үгүй Барьцаалагчийн төрөл: ... Барьцаалагчийн нэр: ... Барьцаа эхэлсэн огноо: ... Барьцааны гэрээний дугаар: ... Зээлийн гэрээний дугаар: ...
4	Үнэт цаасны хөрөнгийн багцад бүртгэсэн эсэх: Үгүй Тусгай зориулалтын компанийн нэр: ... Гэрээний дугаар: ... Гэрээний огноо: ...

Энэхүү гэрчилгээ хүчинтэй эсэхийг QR кодыг уншуулж шалгах бөгөөд гэрчилгээнд агуулагдаж буй мэдээллийг харах боломжтой.

Хэвлэсэн огноо: 2024-05-02

МОНГОЛ УЛС

АЖ АХУЙН НЭГЖИЙН ГАЗАР АШИГЛАХ ЭРХИЙН

ГЭРЧИЛГЭЭ

Дугаар: 0000271318

_____ улсын харъяат Билэгтбаялаг 5294088
(нэр) (регистр)

Сумын Засаг даргын захирамж 20 24 оны 01 сарын 11 өдрийн А/07 тоот
(шийдвэр гаргагч)

шийдвэрийг үндэслэн Дорноговь Даланжаргалан 1-р баг, Элдэв
(аймаг, нийслэл) (сум, дүүрэг) (баг, хороо)

Баруун Далангийн ухаа 1 хаягт
(гудамжны нэр) (хашааны дугаар)

байрлах, нэгж талбарын 4413004891 дугаар бүхий 4969 м.кв газрыг

Эрчим хүч дамжуулах станц зориулалтаар

5 жилийн хугацаатай эзэмшүүлж, эрхийн улсын бүртгэлийн А-0703000111

дугаарт бүртгэж гэрчилгээ олгов.

Энэхүү гэрчилгээ хүчинтэй эсэхийг QR кодыг уншуулж шалгах бөгөөд гэрчилгээнд агуулагдаж буй мэдээллийг харах боломжтой.

Хэвлэсэн огноо: 2024-05-02

АЖ АХУЙН НЭГЖИЙН ГАЗАР АШИГЛАХ ЭРХИЙН 0000271318 ДУГААР БҮХИЙ ГЭРЧИЛГЭЭНИЙ ТЭМДЭГЛЭЛ

Д/д	Барьцаа
1	Барьцаалсан эсэх: Үгүй Барьцаалагчийн төрөл: ... Барьцаалагчийн нэр: ... Барьцаа эхэлсэн огноо: ... Барьцааны гэрээний дугаар: ... Зээлийн гэрээний дугаар: ...
2	Нэмэлт барьцаа эсэх: Үгүй Барьцаалагчийн төрөл: ... Барьцаалагчийн нэр: ... Барьцаа эхэлсэн огноо: ... Барьцааны гэрээний дугаар: ... Зээлийн гэрээний дугаар: ...
3	Давхар барьцаа эсэх: Үгүй Барьцаалагчийн төрөл: ... Барьцаалагчийн нэр: ... Барьцаа эхэлсэн огноо: ... Барьцааны гэрээний дугаар: ... Зээлийн гэрээний дугаар: ...
4	Үнэт цаасны хөрөнгийн багцад бүртгэсэн эсэх: Үгүй Тусгай зориулалтын компанийн нэр: ... Гэрээний дугаар: ... Гэрээний огноо: ...

Энэхүү гэрчилгээ хүчинтэй эсэхийг QR кодыг уншуулж шалгах бөгөөд гэрчилгээнд агуулагдаж буй мэдээллийг харах боломжтой.

Хэвлэсэн огноо: 2024-05-02

БАТЛАВ

ДОРНОГОВЬ АЙМГИЙН ЗАСАГ ДАРГА

О.БАТЖАРГАЛ

ХАМТРАН АЖИЛЛАХ ГЭРЭЭ

2023 оны 04 дүгээр сарын 28-ны өдөр №2023/004 Сайншанд

Монгол Улсын Иргэний хуулийн 476-480 дугаар зүйл, Ашигт малтмалын тухай хуулийн 42 дугаар зүйлийн 42.1 дэх заалт, Засгийн газрын 2015 оны 430 дүгээр тогтоол, 2016 оны 179 дүгээр тогтоол, аймгийн Иргэдийн Төлөөлөгчдийн Хурлын 2020 оны 02/06 дугаар тогтоолоор батлагдсан "Дорноговь аймгийн Засаг даргын Хөгжлийн хамтдаа-2" үйл ажиллагааны хөтөлбөрийг үндэслэн нэг талаас нутгийн захиргааны байгууллагыг төлөөлж Дорноговь аймгийн Засаг дарга Очирпүрэвийн Батжаргал, Даланжаргалан сумын Засаг дарга Даваагийн Бэхбат, нөгөө талаас Даланжаргалан сумын нутаг дахь MV-021008 дугаартай ашиглалтын тусгай зөвшөөрөл эзэмшигч "Билэгт баялаг" ХХК-г төлөөлж захирал Эрдэнийн Энхзаяа (цаашид компани гэх) нар харилцан тохиролцож энэхүү гэрээг байгуулав.

НЭГ.НИЙТЛЭГ ҮНДЭСЛЭЛ

1.1.Энэхүү гэрээгээр талууд Ашигт малтмалын тухай хууль болон бусад холбогдох хууль тогтоомжийн дагуу байгаль орчныг хамгаалах, уурхай ашиглах, үйлдвэр байгуулахтай холбогдсон дэд бүтцийг хөгжүүлэх, ажлын байр нэмэгдүүлэх, орон нутгийн эдийн засаг, нийгэм, хүний хөгжлийг дэмжих чиглэлээр хамтран ажиллахтай холбогдсон харилцааг зохицуулахад гэрээний зорилго оршино.

1.2.Талууд гэрээг хэрэгжүүлэхдээ хууль дэдлэх, харилцан бие биенээ дэмжих, төсөл болон гэрээтэй холбоотой аливаа асуудлаар хоорондоо ил тод, нээлттэй байдлыг ханган ашиг сонирхлын зөрчлөөс ангид байх зарчмыг баримтална.

ХОЁР.СУМЫН ЗАСАГ ДАРГЫН ЭРХ, ҮҮРЭГ

2.1.Хууль тогтоомжоор олгогдсон бүрэн эрхийн хүрээнд тусгай зөвшөөрөл эзэмшигчийн ашиглалтын болон бүтээгдэхүүн тээвэрлэлт, үйлдвэрлэлийн үйл ажиллагааг тогтвортой хэвийн явуулах нөхцөлөөр тусгай зөвшөөрөл эзэмшигчийг хангана.

2.2.Гэрээний хүрээнд хэрэгжүүлсэн болон хэрэгжүүлэхээр төлөвлөж байгаа бодлого, төсөл, арга хэмжээний талаар орон нутгийн иргэдэд тогтмол мэдээлэл өгч, саналыг нь авна.

2.3.Орон нутгийн хөгжилд сайн дурын үндсэн дээр үзүүлсэн дэмжлэг, туслалцаа, түүний зарцуулалт, хэрэгжүүлсэн төсөл, арга хэмжээний талаар тухайн орон нутгийн иргэдэд мэдээлэл хийж саналыг нь авна.

2.4.Тусгай зөвшөөрөл эзэмшигчийн гаргасан хүсэлт, шаардлагыг хууль тогтоомжид нийцүүлэн шийдвэрлэж, зохих хариуг хуульд заасан хугацаанд өгнө.

2.5.Ашигт малтмал олборлох үйлдвэрийн газарт аюул осол гарсан тохиолдолд нутгийн захиргааны байгууллага, түүнчлэн аж ахуйн нэгж, байгууллага харьяалал харгалзахгүйгээр

тээврийн хэрэгсэл, материал тоног төхөөрөмж, эмийн зүйл олгох, холбооны хэрэгслээр үйлчлэх, аюул ослын үр дагаврыг арилгахад шаардагдах бусад дэмжлэг үзүүлнэ.

2.6.Тусгай зөвшөөрөл эзэмшигч нь өөрийн төслийг хэрэгжүүлэхэд шаардагдах газар, авто зам, цахилгааны эрчим хүч үйлдвэрлэх, хэрэглэх, усан хангамж, дэд бүтцийн барилга байгууламж барих зориулалтаар газар эзэмших, ашиглах зөвшөөрөл авах эрхтэй бөгөөд орон нутгийн удирдлага нь хүсэлтийг хуулийн дагуу шийдвэрлэнэ.

2.7.Автозамын засвар арчлалтын ажлын гүйцэтгэлд хяналт тавьж ажиллана.

2.8.Тусгай зөвшөөрөл эзэмшигчийн байгаль орчны менежментийн төлөвлөгөөний хэрэгжилт болон байгаль орчны аудит хийлгэсэн дүгнэлт, зөвлөмжийн хэрэгжилтэд хяналт тавина.

2.9.Байгаль орчныг хамгаалах талаар Тусгай зөвшөөрөл эзэмшигчийн үүргийн биелэлтэд холбогдох хууль, тогтоомжид заасны дагуу хяналт шалгалт хийх, олборлолтын явцад байгаль орчинд сөрөг нөлөөлөл үүсгэсэн тохиолдолд арилгуулах арга хэмжээг авч ажиллах, хууль бус үйл ажиллагааг таслан зогсооно.

2.10.Байгаль орчинд эзлэгдэй, дэвшилтэт технологийг нэвтрүүлсэн "Ногоон уурхай"-г холбогдох журмын дагуу урамшуулна.

2.11.Тусгай зөвшөөрөл эзэмшигчийн захиалгаар мэргэшсэн ажилтан бэлтгэхэд дэмжлэг үзүүлнэ.

2.12.Тусгай зөвшөөрөл эзэмшигчийн зарласан ажлын байр болон бараа, ажил үйлчилгээ худалдан авахтай холбогдсон мэдээллийг холбогдох байгууллагатай хамтран иргэдэд ил тод, нээлттэй хэлбэрээр хүргэх ажлыг зохион байгуулна.

2.13.Орон нутагт жижиг дунд үйлдвэрлэл эрхлэгч иргэд, аж ахуйн нэгж, байгууллагын ажил үйлчилгээ, бараа бүтээгдэхүүнийг тусгай зөвшөөрөл эзэмшигчид санал болгож, уг бараа бүтээгдэхүүн, ажил үйлчилгээг худалдан авахад нь зохих дэмжлэг үзүүлнэ.

2.14.Гэрээгээр хүлээсэн үүргээ биелүүлэхийг тусгай зөвшөөрөл эзэмшигчээс шаардана.

ГУРАВ.ТУСГАЙ ЗӨВШӨӨРӨЛ ЭЗЭМШИГЧИЙН ЭРХ, ҮҮРЭГ

Ерөнхий зүйл:

3.1.Аймаг, сумын нийгэм, эдийн засаг, дэд бүтэц, бүтээн байгуулалт, хөрөнгө оруулалтыг нэмэгдүүлэх зорилгоор "Дорноговь Их Хөгжил сан"-д дэмжлэг үзүүлнэ.

3.2.Төслийн үйл ажиллагааны нөлөөлөлд өртөх сумын хот төлөвлөлт болон засаглалыг сайжруулахад дэмжлэг үзүүлэхэд аймаг болон сумын засаг захиргааны байгууллагатай хамтран идэвх санаачилгатай ажиллана.

3.3.Төрийн болон иргэний нийгмийн байгууллага, иргэдтэй олон талт хамтын ажиллагаа, түншлэлийг хөгжүүлэх, аливаа төсөл хэрэгжүүлэхдээ нутгийн иргэдийн санал, хүсэлтийг харгалзан үзнэ.

3.4.Үйл ажиллагаагаа хэвийн, тасралтгүй явуулахад орон нутгийн иргэд, хуулийн этгээдийн зүгээс хууль бусаар саад учруулсан тохиолдолд уг асуудлыг зохих журмын дагуу шат шатны Засаг дарга, иргэдийн Төлөөлөгчдийн Хуралд тавьж шийдвэрлүүлнэ.

3.5.Нутгийн захиргааны байгууллагаас гэрээгээр хүлээсэн үүргээ хэрэгжүүлэхийг шаардана.

3.8.Бараа, ажил, үйлчилгээ худалдан авахдаа орон нутгийн тухайн орон нутагт бүртгэлтэй татвар төлөгч аж ахуйн нэгжийг Төрийн болон орон нутгийн өмчийн хөрөнгөөр бараа, ажил, үйлчилгээ худалдан авах тухай хуулийн дагуу сонгож болно.

3.9.Монгол Улсын хуулийн дагуу орон нутгийн албан татварыг тайлагнаж, нийгмийн даатгалын болон татварын өр төлбөргүй ажиллана.

3.10.Тусгай зөвшөөрлийн нийт талбайгаар Монгол Улсын засаг захиргаа, нутаг дэвсгэрийн нэгж, түүний удирдлагын тухай хууль, Газрын тухай хууль, Газрын төлбөрийн тухай хууль болон холбогдох журмын дагуу эзэмшиж ашиглан гэрээнд заасан хугацааны дагуу газрын төлбөрийг төлнө.

3.11.Тусгай зөвшөөрөл эзэмшигч нь уурхайн олборлолт явуулах зорилгоор ашигласан түгээмэл тархацтай ашигт малтмал, гадаргын болон гүний усны төлбөрийг тухайн үед мөрдөгдөж байгаа хууль, эрх бүхий байгууллагаас баталсан тарифын хэмжээгээр тооцож, орон нутгийн төсөвт төлөх ба ус ашиглах нөхцөл нь бусад ус ашиглагчтай адил байна.

3.12.Орон нутгийн эрүүл мэндийн байгууллагын үйл ажиллагааг дэмжих, шаардагдах техник, тоног төхөөрөмж, эмнэлгийн хэрэгслийн хангамжийг нэмэгдүүлэх, компанийн ажилтнуудын эрүүл мэндийг хамгаалах чиглэлээр хамтран ажиллана.

3.13.Хүүхдийн сурч боловсрох орчин нөхцөлийг сайжруулах зорилгоор Ерөнхий боловсролын сургууль, сургуулийн өмнөх боловсролын байгууллагын техник, тоног төхөөрөмжийг шинэчлэх, сайжруулах чиглэлээр хамтран ажиллана.

3.14.Гамшгаас хамгаалах, урьдчилан сэргийлэх, гамшгийн үед болон түүний улмаас учирсан хохирлыг арилгах хүрээнд орон нутагт техник, тоног төхөөрөмж, ажиллах хүчний болон бусад материаллаг туслалцаа үзүүлнэ.

Байгаль орчны чиглэлээр:

3.15.Байгаль орчны асуудал эрхэлсэн төрийн захиргааны төв байгууллагын баталсан байгаль орчны менежментийн төлөвлөгөөний хэрэгжилтийг хангаж ажиллана.

3.16.Тусгай зөвшөөрлийн талбайн ойр орчинд нутагладаг малчин иргэдийн малын бэлчээр, ундны болон ахуйн хэрэглээний усаа хэрэглэхэд талбайн шав тэмдгийн хүрээнээс гадуур ямар нэг хориг хязгаар тавихгүй байх, нутгийн иргэдийн зорчих зам талбайг хөндөж, хаахгүй байх, зөвхөн тодорхойлогдсон маршрутын дагуу зассан замаар явна.

3.17.Уурхайн үйл ажиллагааны улмаас эвдэрсэн автозамын засвар арчлалтыг бүрэн хариуцна.

3.18.Орчны хяналт шинжилгээний хөтөлбөрт тусгагддаг агаар, ус, хөрсний шинжилгээг Дорноговь аймаг дахь лабораториудаар жилд 1-ээс доошгүй удаа хийлгэнэ.

3.19.Орон нутгийн засаг захиргаатай хамтран биологийн төрөл зүйлийг хамгаалах, эвдэрсэн газрыг нөхөн сэргээх ажилд хамтран ажиллаж, дүйцүүлэн хамгаалах арга хэмжээг хэрэгжүүлнэ.

Хөдөлмөр эрхлэлт, ажлын байрыг нэмэгдүүлэх чиглэлээр:

3.20.Тусгай зөвшөөрөл эзэмшигч нь нийт ажилчдын 30 хүртэлх хувьд орон нутгийн иргэдийг ажлын байраар хангах арга хэмжээг хэрэгжүүлнэ.

3.21.Хөдөлмөр эрхлэлтийг дэмжих тухай хуулийн 20 дугаар зүйлийн 20.2 дахь заалт, 31 дүгээр зүйлийн холбогдох заалтын хэрэгжилтийг хангаж ажиллана.

3.22.Тусгай зөвшөөрөл эзэмшигч нь орон нутгийн ажиллагсдыг шаардлагатай тохиолдолд дотоод, гадаадын их, дээд сургуульд өөрийн зардлаар сургаж мэргэшүүлж болно.

3.23.Тусгай зөвшөөрөл эзэмшигч нь Компани нь Монгол Улсын магадлан итгэмжлэгдсэн их, дээд сургуулиудад бакалаврын түвшинд суралцаж буй, аймгаас шалгарсан оюутнуудад санхүүгийн туслалцаа үзүүлнэ.

3.24.Тусгай зөвшөөрөл эзэмшигч нь Дорноговь аймагт байрлах их дээд сургууль, коллежтой хамтран ажиллах, техник технологи, геологи, уул уурхайн инженер, техникийн нарийн мэргэжлийн мэргэжилтэн бэлтгэх үйл ажиллагаанд дэмжлэг үзүүлнэ.

3.25.Хөдөлмөрийн тухай хуулийн хүрээнд хөгжлийн бэрхшээлтэй иргэн, одой хүнийг ажлын байраар хангах буюу ажиллуулаагүй бол холбогдох хууль, тогтоомжийн дагуу мөнгөн төлбөрийг орон нутгийн ХЭДС-д төлнө.

Соёлын өвийг хамгаалах чиглэлээр:

3.26.Тусгай зөвшөөрөл эзэмшигч нь орон нутгийн түүх, ёс заншлыг хүндэтгэж соёлын өвийг хадгалах, түүх соёлын дурсгалт газрыг хамгаалах, уламжлалт мал аж ахуй, говийн бүс нутгийн аялал жуулчлалыг хөгжүүлэх чиглэлээр төсөл хөтөлбөрийг дэмжин орон нутагтай хамтран ажиллана.

3.27.Орон нутгийн уламжлалт ариун дагшин газар буюу сүсэг бишрэлийн хувьд ач холбогдолтой уул, овоо, рашаан ус зэрэг байгалийн онцлог тогтцуудыг орон нутагтай хамтран хамгаалах, орчны тохижилтыг сайжруулах арга хэмжээг авна.

3.28.Үйл ажиллагаа явуулж байгаа газарт нь археологи, палеонтологийн судалгаа, шинжилгээ явуулахад санхүүжилтийн тодорхой хувийг гаргаж, дэмжлэг үзүүлнэ.

3.29.Тусгай зөвшөөрөл эзэмшигч нь уламжлалт мал аж ахуй болон бэлчээр ашиглах, хадгалан хамгаалах, төслийн нөлөөлөл өртсөн малчин өрхөд зориулсан эрчимжсэн мал аж ахуйг хөгжүүлэн малчдын амьжиргааг сайжруулахад нутгийн захиргааны байгууллагатай хамтран ажиллана.

ДӨРӨВ.ХАМТЫН АЖИЛЛАГААНЫ ХОРОО

4.1.Гэрээний хэрэгжилтэд хяналт тавих үүрэг бүхий "Хамтын ажиллагааны хороо"-г орон нутгийн төрийн байгууллага, тусгай зөвшөөрөл эзэмшигч болон орон нутгийн иргэдийн төлөөллийг оролцуулан байгуулж ажиллуулна.

4.2.Хороо нь талуудын тэгш оролцоог хангахуйц нийт 9 гишүүний бүрэлдэхүүнтэй байх бөгөөд хорооны бүрэлдэхүүнийг тухайн сумын Засаг дарга томилж, чөлөөлнө.

ТАВ.ГЭРЭЭНИЙ ХЭРЭГЖИЛТ

5.1.Гэрээний ил тод байдлыг хангах зорилгоор гэрээ байгуулсан талаар орон нутгийн иргэдэд мэдээлэх бөгөөд гэрээ, түүнтэй холбогдсон баримт бичгийг талуудын цахим хуудсанд ажлын 5 хоногийн дотор байршуулна.

5.2.Тусгай зөвшөөрөл эзэмшигч нь энэхүү гэрээ байгуулснаас хойш ажлын 15 хоногийн дотор гэрээ байгуулсан талаар Геологи, уул уурхайн асуудал хариуцсан төрийн захиргааны байгууллагад мэдээлнэ.

5.3.Гэрээний хувийг ажлын 10 хоногийн дотор Олборлох үйлдвэрлэлийн ил тод байдлын санаачилгын дэд зөвлөлд хүргүүлнэ.

5.4.Талууд гэрээний биелэлтийг жил бүр дүгнэж, тайланг дараа оны эхний улиралд багтаан аймаг, сумын иргэдийн Төлөөлөгчдийн Хуралд хүргүүлнэ.

5.5.Талууд гэрээний тухайн жилийн биелэлтийн тайланг дараа оны 2 дугаар сарын 15-ны өдрийн дотор аймгийн Засаг дарга болон Геологи, уул уурхайн асуудал хариуцсан төрийн захиргааны байгууллагад хүргүүлнэ.

ЗУРГАА.ГЭРЭЭНИЙ ХАРИУЦЛАГА

6.1.Талууд үйл ажиллагаандаа Монгол Улсын холбогдох хууль тогтоомжийг удирдлага болгоно.

6.2.Гэрээгээр хүлээсэн эрх, үүргээ гуравдагч этгээдэд шилжүүлэхийг хориглоно.

6.3.Талууд гэрээгээр хүлээсэн үүргээ биелүүлээгүй тохиолдолд холбогдох хууль тогтоомжийн дагуу хариуцлага хүлээлгэнэ. Энэхүү гэрээ нь тусгай зөвшөөрөл эзэмшигчийн хуулиар хүлээсэн бусад үүргээс чөлөөлөх үндэслэл болохгүй.

ДОЛОО.МАРГААН ШИЙДВЭРЛЭХ

7.1.Гэрээг тайлбарлах болон гэрээний хэрэгжилттэй холбоотой маргаан, зөрчлийг тухай бүр, эв зүйгээр шийдвэрлэхийг эрхэмлэнэ.

7.2.Хэрэв маргаантай асуудлаар талууд тохиролцоонд хүрээгүй тохиолдолд Монгол Улсын хууль тогтоомжийн дагуу Монгол Улсын шүүхээр шийдвэрлүүлнэ.

НАЙМ.ГЭРЭЭНИЙ ХУГАЦАА, ГЭРЭЭГ ЦУЦЛАХ

8.1.Гэрээг нэг жилийн хугацаатай байгуулна.

8.2.Энэхүү гэрээнд Талууд гарын үсэг зурж баталгаажуулснаар хүчин төгөлдөр болно.

8.3.Талууд харилцан тохиролцсоны үндсэн дээр гэрээнд бичгээр нэмэлт, өөрчлөлт оруулж болно. Гэрээнд оруулсан нэмэлт, өөрчлөлт нь гэрээний нэг адил хүчинтэй байх бөгөөд түүний салшгүй хэсэг болно.

8.4.Байгалийн гамшиг, цар тахал, халдварт өвчний улмаас тогтоосон хөл хорио, нийтийг хамарсан эмх замбараагүй байдал, онц байдал, төр засгийн шийдвэр, зах зээлийн нөхцөл байдал хүндэрсэн гэх мэт давагдашгүй хүчин зүйлс нь тусгай зөвшөөрөл эзэмшигчийн үйл ажиллагаанд шууд сөргөөр нөлөөлсөн тохиолдолд талуудын үүргийн биелэлтийг хойшлуулах болон гэрээг хугацаанаас нь өмнө цуцалж болно.

8.5.Гэрээг дээрх тохиолдолд болон Иргэний хуулийн 480 дугаар зүйлд заасны дагуу дуусгавар болгоно.

8.6.Гэрээг Монгол хэл дээр 3 хувь үйлдэх бөгөөд Тусгай зөвшөөрөл эзэмшигч нь 1 хувь, аймгийн удирдлага 1 хувь, сумын захиргаа 1 хувийг тус бүр хадгална.

ГЭРЭЭ БАЙГУУЛСАН:

НУТГИЙН ЗАХИРГААНЫ БАЙГУУЛЛАГЫГ ТӨЛӨӨЛЖ:

ДАЛАНЖАРГАЛАН СУМЫН ЗАСАГ ДАРГА

Д.БӨХБАТ

АЖ АХУЙ НЭГЖИЙГ ТӨЛӨӨЛЖ:

"БИЛЭГТ БАЯЛАГ" ХХК-ИЙН ЗАХИРАЛ

Э.ЭНХЗАЯА

Утасны дугаар:99999979

3	Аюулгүй ажиллагааны зааварчилгааны төрөл,тэдгээрийн ангилал, агуулга /MNS49-69	09:20-10:00	Хошууч Ц.Цэнгэлмаа
4	Ил уурхайн үйлдвэрлэлийн технологийн үндэс	10:00-10:30	Хошууч Ц.Цэнгэлмаа
5	Аюулын үед хэрэгжүүлэх төлөвлөгөөний боловсруулалт	10:30-12:00	Ахмад Д.Баяржаргал
6	Ил уурхайн аюулгүй ажиллагаа	12:00-12:30	Хошууч Ц.Цэнгэлмаа
7	Уурхай уулын үйлдвэр үйлдвэрлэлийн аюултай обьектод аврах ажиллагаа зохион байгуулах	12:30-13:00	Хошууч Ц.Цэнгэлмаа
	Үдийн завсарлага		
8	Ил уурхайн үндсэн процессүүдийн аюулгүй ажиллагаа (Өрөмдлөг тэсэлгээ, ухаж ачих, тээвэрлэлт, овоолго,баяжуулах)	14:00-15:00	Хошууч Ц.Цэнгэлмаа
9	Аврах ажиллагааны зохион байгуулалт	15:00-16:00	Ахмад Д.Баяржаргал
10	Уулын нуралт гулсалтын тухай	16:00-16:30	Хошууч Ц.Цэнгэлмаа
11	Аюулын дүн шинжилгээ хийх	16:30-17:00	Хошууч Ц.Цэнгэлмаа
12	"Аюулын үед хэрэгжүүлэх төлөвлөгөө"–г боловсруулахад анхаарах асуудлууд, цаашид боловсронгуй болгох нь /инженер техникийн ажилтнууд/	17:00-17:30	Хошууч Ц.Цэнгэлмаа

ХЯНАСАН:
ЗАХИРАГЧИЙН ОРЛОГЧ, ШТАБЫН ДАРГА,
ДЭД ХУРАНДАА Б.ОЮУНБОЛД

БОЛОВСРУУЛСАН:
АНГИЛЛЫН СУРГАЛТ, СУРТАЛЧИЛГАА,
БИЕ БҮРЭЛДЭХҮҮНИЙ СУРГАЛТ ХАРИУЦСАН
МЭРГЭЖИЛТЭН, ХОШУУЧ Ц.ЦЭНГЭЛМАА

Онцгой байдлын ерөнхий газрын дэргэдэх Уул уурхайн аврах 09р анги сургалтанд хамрагсан ажилчдын нэрсийн жагсаалт

№	Овог/Нэр	Ажил/мэргэжил	Гарын үзсэг
1	Д.Энхбаяр	Уурхайн дарга	
2	Ц.Мөнхжаргал	Ерөнхий инженер	
3	Б.Эрдэнэбаатар	Камп менежер	
4	О.НоминЭрдэнэ	Нягтлан	
5	Д.Даваасүрэн	Нярав	
6	Г.Уламбаяр	Уулын мастер	
7	Эрдэнэбадрах	Уулын мастер	
8	Ө.Азжаргал	ХАБЭА	
9	Шинэжаргал	ХАБЭА	
10	А.Баторгил	ХАБЭА	
11	Ц.Мягмар	Түлшний Нярав	
12	Н.Бадамсэрээжид	Эсккаватор оператор	
13	Б.Чинбаяр	Эсккаватор оператор	
14	Ц.БатЭрдэнэ	Эсккаватор оператор	
15	Б.Сандагдорж	Эсккаватор оператор	
16	Ч.Сугарочир	Эсккаватор оператор	
17	Г.Юмдулам	Эсккаватор оператор	
18	З.Нармандах	Эсккаватор оператор	
19	Д.Мандахбаяр	Эсккаватор оператор	
21	Б.Батжаргал	Эсккаватор оператор	
22	Б.МөнхЭрдэнэ	Ковш оператор	
23	Ч.Отгонбат	Ковш оператор	
24	Г.Мөнхлхавгажамба	Ковш оператор	
25	Б.Бямбажав	Ковш оператор	
26	А.Эрдэнэхүү	Ковш оператор	
27	Н.Жаргалсайхан	Ковш оператор	
28	О.Мэндбаатар	Ковш оператор	
29	А.Идэрчулуун	Ковш оператор	
30	Б.Баярхүү	Сонсвал жолооч	
31	П.Ганболд	Сонсвал жолооч	
32	Л.Будрагчаа	Сонсвал жолооч	
33	Э.Баттогтох	Бутлуур	
34	Л.Жадамба	Бутлуур	
35	Б.Тайванбаяр	Рейс тоологч	
36	Данзан	Рейс тоологч	
37	Г.Чимэдцэен	Рейс тоологч	
38	Н.Цолмон	Тогооч	
39	Б.Батболд	Тогооч туслах	
40	Ш.Халтар	Тогооч	
41	Ч.Батбаяр	Тогооч туслах	
42	Ц.Баярсайхан	Тогооч туслах	
43	Дорждэрэм	Туслах	
44	Ж.Эрдэнэбаяр	Усны машин жолооч	
45	Д.Отгонжаргал	Галч	

2024.04.19

БАТЛАМЖ

"Билэгт баялаг" ХХК-д

Уурхай, уулын үйлдвэрт ажиллагсадын хөдөлмөрийн аюулгүй байдал, эрүүл ахуй, гамшгаас урьдчилан сэргийлэх арга хэмжээний мэдлэг олгох сургалтад хамрагдсан тул "Батламж" олгов.

Эрсдэлийг арилгаж, эрэг хандлагыг төлөвшүүлцгээе.

УУЛ УУРХАЙН АВРАХ 09 ДҮГЭЭР АНГИ

2024 он

ХААН БАНК

Огноо/Date: 2024.05.17 12:02:08

Шилжүүлгийн мэдээлэл/Transaction information

Журналын/Journal No: 9570238

Системийн огноо/System Date:2023.05.30 11:24:08

Дт/From	**Дансны/Картын дугаар Account/Card number** 5071336102	**Нэр/Name** БИЛЭГТ БАЯЛАГ	**Дүн/Amount** 9,500.00 MNT	**Ханш/Rate** 1.00
/ Есөн мянга таван зуун төгрөг /				
Кт/To	**Банкны дугаар/Branch No** 05 **Дансны/Картын дугаар Account/Card number** 5176120446	**Банкны нэр Bank Name** Хаан банк **Нэр/Name** МТА.ТАТВАР	9,500.00 MNT	1.00

Гүйлгээний утга/Transaction description:

1220119446071; 5294088; 00000000

Харилцагч танд баярлалаа./Thank you to our customers

Гүйлгээний баримтыг баталгаажуулсан/Transaction statement verified:

Салбар, тооцооны төв/Branch, sub-branch:

Гарын үсэг/Signature:

Тамга/Stamp:

_____ Он/Year (YYYY) _____ Сар/Month (MM) _____ Өдөр/Day (DD)

ХААН БАНК

Огноо/Date: 2024.05.17 11:58:44

Шилжүүлгийн мэдээлэл/Transaction information

Журналын/Journal No: 4822076

Системийн огноо/System Date:2023.04.25 09:54:52

Дт/From	**Дансны/Картын дугаар Account/Card number** 5071336102	**Нэр/Name** БИЛЭГТ БАЯЛАГ	**Дүн/Amount** 3,500.00 MNT	**Ханш/Rate** 1.00
	/ Гурван мянга таван зуун төгрөг /			
Кт/To	**Банкны дугаар/Branch No** 05 **Дансны/Картын дугаар Account/Card number** 5176120446	**Банкны нэр Bank Name** Хаан банк **Нэр/Name** МТА.ТАТВАР	3,500.00 MNT	1.00

Гүйлгээний утга/Transaction description:

1230120101458; 5294088; 00000000

Харилцагч танд баярлалаа./Thank you to our customers

Гүйлгээний баримтыг баталгаажуулсан/Transaction statement verified:

Салбар, тооцооны төв/Branch, sub-branch:

Гарын үсэг/Signature:

Тамга/Stamp:

_____ Он/Year (YYYY) _____ Сар/Month (MM) _____ Өдөр/Day (DD)

ХААН БАНК

Огноо/Date: 2024.05.17 11:59:34

Шилжүүлгийн мэдээлэл/Transaction information

Журналын/Journal No: 4750259

Системийн огноо/System Date:2023.04.25 09:53:04

Дт/From	**Дансны/Картын дугаар Account/Card number** 5071336102	**Нэр/Name** БИЛЭГТ БАЯЛАГ	**Дүн/Amount** 3,500.00 MNT	**Ханш/Rate** 1.00
/ Гурван мянга таван зуун төгрөг /				
Кт/To	**Банкны дугаар/Branch No** 05 **Дансны/Картын дугаар Account/Card number** 5176120446	**Банкны нэр Bank Name** Хаан банк **Нэр/Name** МТА.ТАТВАР	3,500.00 MNT	1.00

Гүйлгээний утга/Transaction description:

1230403285192; 5294088; 00000000

Харилцагч танд баярлалаа./Thank you to our customers

Гүйлгээний баримтыг баталгаажуулсан/Transaction statement verified:

Салбар, тооцооны төв/Branch, sub-branch:

Гарын үсэг/Signature:

Тамга/Stamp:

_____ Он/Year (YYYY) _____ Сар/Month (MM) _____ Өдөр/Day (DD)

Date and Time: 17/05/2024 11:59 AM

Page 1 of 1

ХААН БАНК

Огноо/Date: 2024.05.17 11:55:09

Шилжүүлгийн мэдээлэл/Transaction information

Журналын/Journal No: 18609643

Системийн огноо/System Date:2023.03.28 14:47:40

Дт/From	**Дансны/Картын дугаар Account/Card number** 5071336102	**Нэр/Name** БИЛЭГТ БАЯЛАГ	**Дүн/Amount** 3,500.00 MNT	**Ханш/Rate** 1.00
/ Гурван мянга таван зуун төгрөг /				
Кт/To	**Банкны дугаар/Branch No** 05 **Дансны/Картын дугаар Account/Card number** 5176120446	**Банкны нэр Bank Name** Хаан банк **Нэр/Name** МТА.ТАТВАР	3,500.00 MNT	1.00

Гүйлгээний утга/Transaction description:

1230118655721; 5294088; 00000000

Харилцагч танд баярлалаа./Thank you to our customers

Гүйлгээний баримтыг баталгаажуулсан/Transaction statement verified:

Салбар, тооцооны төв/Branch, sub-branch:

Гарын үсэг/Signature:

Тамга/Stamp:

_____ Он/Year (YYYY) _____ Сар/Month (MM) _____ Өдөр/Day (DD)

ХААН БАНК

Огноо/Date: 2024.05.17 11:53:09

Шилжүүлгийн мэдээлэл/Transaction information

Журналын/Journal No: 19159205

Системийн огноо/System Date:2023.03.28 14:58:28

Дт/From	**Дансны/Картын дугаар Account/Card number** 5071336102	**Нэр/Name** БИЛЭГТ БАЯЛАГ	**Дүн/Amount** 3,500.00 MNT	**Ханш/Rate** 1.00
		/ Гурван мянга таван зуун төгрөг /		
Кт/To	**Банкны дугаар/Branch No** 05 **Дансны/Картын дугаар Account/Card number** 5176120446	**Банкны нэр Bank Name** Хаан банк **Нэр/Name** МТА.ТАТВАР	3,500.00 MNT	1.00

Гүйлгээний утга/Transaction description:

1230119088914; 5294088; 00000000

Харилцагч танд баярлалаа./Thank you to our customers

Гүйлгээний баримтыг баталгаажуулсан/Transaction statement verified:

Салбар, тооцооны төв/Branch, sub-branch:

Гарын үсэг/Signature:

Тамга/Stamp:

_____ Он/Year (YYYY) _____ Сар/Month (MM) _____ Өдөр/Day (DD)

ХААН БАНК

Огноо/Date: 2024.05.17 12:01:16

Шилжүүлгийн мэдээлэл/Transaction information

Журналын/Journal No: 8342037

Системийн огноо/System Date:2023.05.18 11:00:25

Дт/From	**Дансны/Картын дугаар Account/Card number** 5071336102	**Нэр/Name** БИЛЭГТ БАЯЛАГ	**Дүн/Amount** 9,500.00 MNT	**Ханш/Rate** 1.00
	/ Есөн мянга таван зуун төгрөг /			
Кт/To	**Банкны дугаар/Branch No** 05 **Дансны/Картын дугаар Account/Card number** 5176120446	**Банкны нэр Bank Name** Хаан банк **Нэр/Name** МТА.ТАТВАР	9,500.00 MNT	1.00

Гүйлгээний утга/Transaction description:

1230118920620; 5294088; 00000000

Харилцагч танд баярлалаа./Thank you to our customers

Гүйлгээний баримтыг баталгаажуулсан/Transaction statement verified:

Салбар, тооцооны төв/Branch, sub-branch:

Гарын үсэг/Signature:

Тамга/Stamp:

_____ Он/Year (YYYY) _____ Сар/Month (MM) _____ Өдөр/Day (DD)

ДОРНОГОВЬ АЙМГИЙН ДАЛАНЖАРГАЛАН СУМЫН НУТАГТ БАЙРЛАХ "БИЛЭГТ БАЯЛАГ ХХК"-ЫН НҮҮРСНИЙ ИЛ УУРХАЙ, ТҮҮНИЙ ОРЧИМД ТАРХАН АМЬДРАХ АМЬТДЫН СУДАЛГААНЫ ТАЙЛАН

ДОРНОГОВЬ АЙМГИЙН ДАЛАНЖАРГАЛАН СУМЫН НУТАГТ БАЙРЛАХ "БИЛЭГТ БАЯЛАГ ХХК"-ЫН НҮҮРСНИЙ ИЛ УУРХАЙ, ТҮҮНИЙ ОРЧИМД ТАРХАН АМЬДРАХ АМЬТДЫН СУДАЛГААНЫ ТАЙЛАН

Тайланг бичсэн: Дорнын байгаль ХХК

Амьтан судлаач: Н.Цэгмид (Ph.D)

Улаанбаатар хот, 2024 он

Боловсруулсан: Дорнын байгаль ХХК 1

ЦАГ УУР, ОРЧНЫ ШИНЖИЛГЭЭНИЙ ГАЗАР
БАЙГАЛЬ ОРЧИН, ХЭМЖИЛ ЗҮЙН
ТӨВ ЛАБОРАТОРИ

17043, Үйлдвэр 2-4, Чингисийн өргөн чөлөө гудамж,
Хан-Уул дүүрэг, 20-р хороо, Утас: 11-341818
E-mail: bohztl@gmail.com

БАЙГАЛЬ

СОРИЛТЫН ДҮН

Дугаар он/№ : 2024/А-68
Сорьц ирүүлсэн газрын нэр, хаяг, утас : "Дорнын байгаль" ХХК
Сорьцын авсан хүний нэр, албан тушаал : Д. Сувд агаарын хэсэг
Сорьцын тоо, төрөл : 7 агаар, 7 дуу чимээ
Сорьц авсан огноо : 2024.04.17
Сорьцын тодорхойлолт : Дорноговь аймаг Даланжаргалан сум Билэг Баяглаг ХХК Далангийн уурхай
Шинжилгээний аргын стандарт : MNS 17-2-5-12:2021, MNS 17-2-5-11:2021 MNS 5002:2000, САЗ А07-2016
Шинжилсэн огноо : 2024.04.19
Хуудасны тоо : 1/1
Үр дүн :

№	Сорьц авсан цэг	Сорьц авсан өдөр	Сорьц авсан цаг	Хүхэрлэг хий	Азотын давхар исэл	Нийт тоос /TSP/	Дуу чимээ
				мг/м³			ДБА
1	Кемп орчим	IV/17	12:10	0.010	0.158	0.098	50
2	Засварын төв орчим	IV/17	12:40	0.011	0.130	0.149	60
3	Уурхайн карьеар орчим	IV/17	14:15	0.013	0.109	0.294	70
4	Шимт хөрсний овоолго орчим	IV/17	14:50	0.014	0.088	0.320	52
5	Баяжуулах үйлдвэр баригдах талбай	IV/17	15:15	0.016	0.053	0.160	66
6	Пүү орчим	IV/17	15:50	0.014	0.047	0.143	52
7	Уурхайн самбар орчим	IV/17	17:00	0.018	0.045	0.293	54
Агаарын чанарын техникийн ерөнхий шаардлага MNS 4585:2016, Хүлцэх агууламж (20 минутын хэмжилт)				**0.450**	**0.200**	**0.500**	**60**

Шинжилгээ гүйцэтгэсэн шинжээч: Э.Оюунтуяа

Хянаж баталгаажуулсан ахлах шинжээч : Б.Алтантуяа

ИТГЭМЖЛЭГДСЭН ЛАБОРАТОРИ УИТ0235

Хуулбарлан хэрэглэхийг хориглоно.

"БИЛЭГТ БАЯЛАГ" ХХК

Монгол улс, Дорноговь аймаг,
Даланжаргалан, 5-р баг
Олон-Овоо, Харуул-Овоо, 13-3 тоот
Утас: +976 99999979, 99996899
Цахим шуудан: zaya327@yahoo.com

2024-05-21 №А24/48

ДОРНОГОВЬ АЙМГИЙН
БАЙГАЛЬ ОРЧИН, АЯЛАЛ
ЖУУЛЧЛАЛЫН ГАЗАР-Т

Хүсэлт гаргах нь:

Манай компани Дорноговь аймгийн Даланжаргалан сумын нутагт Далан нэртэй нүүрсний ордыг ил аргаар ашиглаж, үйл ажиллагаа явуулж байна. 2023 оны 12 дугаар сарын 28-ны өдрийн 694 тоот дугаар бүхий дүгнэх хуудас болон чиглэл хүргүүлэх тухай албан бичиг, 2021 оны байгаль орчны төлөвлөгөөт аудитын тайланд илэрсэн үл нийцлийн хэрэгжилтийг хангасан дүгнэлт тайлан, хавсралтуудыг хүргүүлж байна.

Иймд манай 2023 оны байгаль орчны биелэлтийн тайланг дахин дүгнэж өгч бидний ажилд туслалцаа үзүүлнэ үү

Хүндэтгэсэн,

ГҮЙЦЭТГЭХ ЗАХИРАЛ Э.ЭНХЗАЯА

БИЛЭГТ БАЯЛАГ ХХК
УЛААНБААТАР ХОТ

"БИЛЭГТ БАЯЛАГ" ХХК

Монгол улс, Дорноговь аймаг,
Даланжаргалан, 5-р баг
Олон-Овоо, Харуул-Овоо, 13-3 тоот
Утас: +976 99999979, 99996899
Цахим шуудан: zaya327@yahoo.com

2024-05-21 №А24/49

ДОРНОГОВЬ АЙМГИЙН
БАЙГАЛЬ ОРЧИН, АЯЛАЛ
ЖУУЛЧЛАЛЫН ГАЗАР-Т

Хүсэлт гаргах нь:

Манай компани Дорноговь аймгийн Даланжаргалан сумын нутагт Далан нэртэй нүүрсний ордыг ил аргаар ашиглаж, үйл ажиллагаа явуулж байна. Бид 2023 оны байгаль орчинг хамгаалах байгаль орчны менежментийн төлөвлөгөөндөө уурхайн лаборатори байгуулахаар тусгасан боловч дотоодын хяналтын лаборатори байгуулах ажил нь зураг төсөл болон ашиглагдах химийн бодисын зарцуулалт, химийн бодисын агуулахын дүгнэлт, лаборант ажиллуулах гэвэл бэлтгэл олон ажил хийгдэх шаардлагатай байгаа тул химийн бодисын зөвшөөрөл авах ажил хойшлогдсон болно.

Хүндэтгэсэн,

ГҮЙЦЭТГЭХ ЗАХИРАЛ Э.ЭНХЗАЯА

5294088 УДМ02062
БИЛЭГТ БАЯЛАГ ХХК
УЛААНБААТАР ХОТ

"БИЛЭГТ БАЯЛАГ" ХХК

Монгол улс, Дорноговь аймаг,
Даланжаргалан, 5-р баг
Олон-Овоо, Харуул-Овоо, 13-3 тоот
Утас: +976 99999979, 99996899
Цахим шуудан: zaya327@yahoo.com

2024-05-21 №А24/50

ДОРНОГОВЬ АЙМГИЙН
БАЙГАЛЬ ОРЧИН, АЯЛАЛ
ЖУУЛЧЛАЛЫН ГАЗАР-Т

Хүсэлт гаргах нь:

Манай компани Дорноговь аймгийн Даланжаргалан сумын нутагт Далан нэртэй нүүрсний ордыг ил аргаар ашиглаж, үйл ажиллагааг явуулж байна. Бид 2023 оны байгаль орчинг хамгаалах байгаль орчны менежментийн төлөвлөгөөндөө биологийн нөхөн сэргээлтийг 1 га талбайд хийхээр төлөвлөсөн. Өмнөх жилийн техникийн нөхөн сэргээлт хийх ажил хойшлогдож хийгдсэн учраас биологийн нөхөн сэргээлтийг хийж амжаагүй болно. Иймд 2024 оны байгаль орчны менежментийн төлөвлөгөөний ажлын хүрээнд өмнөх жилийн биологийн нөхөн сэргээлтийг энэ онд хийж хүлээлгэн өгөх төлөвлөгөөтэй байна.

Хүндэтгэсэн,

ГҮЙЦЭТГЭХ ЗАХИРАЛ Э.ЭНХЗАЯА

БИЛЭГТ БАЯЛАГ ХХК
УЛААНБААТАР ХОТ

"ХАЙ БИ ОЙЛ" ХК-ИЙН
ГҮЙЦЭТГЭХ ЗАХИРАЛ

Ш.АМАР-ОТГОН

"БИЛЭГТ БАЯЛАГ" ХХК-ИЙН
ГҮЙЦЭТГЭХ ЗАХИРАЛ

Э.ЭНХЗАЯА

ТЕХНИКИЙН ХАЯГДАЛ ТОС
НИЙЛҮҮЛЭХ, ХҮЛЭЭН АВАХ ГЭРЭЭ

2024 оны 4-р сарын 29-ны өдөр № 24/09 Улаанбаатар хот

Энэхүү гэрээг нэг талаас Монгол Улсын хуулийн дагуу байгуулагдан үйл ажиллагаа явуулж байгаа 2615134 тоот регистрийн, 90100011063 тоот улсын бүртгэлийн дугаартай **"Хай Би Ойл" ХК-** г төлөөлж менежер ажилтай Л.Даваагэрэл, /цаашид хог хаягдал хүлээн авагч/ нөгөө талаас Монгол Улсын хуулийн дагуу байгуулагдан үйл ажиллагаа явуулж байгаа 5294088 тоот регистрийн, 9019085092 тоот улсын бүртгэлийн дугаартай **"Билэгт баялаг"** ХХК -ийн Засвар үйлчилгээний төвийг төлөөлж менежер ажилтай Э.Энхтуяа /цаашид хог хаягдал нийлүүлэгч гэх/ нар дор дурдсан зүйлийг харилцан тохиролцсоны үндсэн дээр Иргэний хуулийн 189 дүгээр зүйл болон Хог хаягдлын тухай хуулийн холбогдох зүйл заалтыг баримтлан энэхүү техникийн хаягдал тосыг нийлүүлэх, хүлээн авах гэрээг байгуулав.

НЭГ. НИЙТЛЭГ ҮНДЭСЛЭЛ,

1.1 Энэхүү гэрээгээр хог хаягдал нийлүүлэгч буюу засвар үйлчилгээний төвийн /цаашид ЗҮТ гэх/ үйл ажиллагаанаас үүссэн машин механизмын, тоног төхөөрөмжийн, хөдөлгүүрийн, гидрийн болон моторын тосыг солих үед гарсан техникийн хаягдал тос болох аюултай хог хаягдал /цаашид "АХХ" гэх/-ийг хаях, түүнтэй холбоотой холбогдох үйлчилгээний хөлс төлөх, Хог хаягдалыг хүлээн авагч нь аюултай хог хаягдлийг хүлээн авахтай холбоотой тээвэрлэх, цуглуулах, хадгалах, дахин боловсруулах, устгах үйл ажиллагааг хариуцах болон бусад холбогдох харилцааг зохицуулахад оршино.

1.2 Энэхүү гэрээ нь талуудын хооронд хийгдсэн тохиролцоонуудыг агуулж байгаа бөгөөд энэхүү гэрээнд тодорхой байдлаар тусгаж оруулсан заалтуудыг оролцуулахгүйгээр үйлчилгээтэй холбоотой хэлцэл, мэдэгдэл, аман болон бичгээр хийсэн тохиролцоог энэхүү гэрээ орлож байгаа болно.

1.3 Энэхүү гэрээнд өөрөөр заагаагүй бол түүнд оруулах нэмэлт, өөрчлөлтийг бичгээр үйлдэж, хоёр тал гарын үсэг зураагүй бол тэдгээрийг хүчин төгөлдөр бус гэж үзнэ.

ХОЁР. ГЭРЭЭНИЙ ХУГАЦАА

2.1 Энэхүү гэрээнд талууд гарын үсэг зурсан өдрөөс эхлэн аар 2025 оны 4 сарын 29 -ний өдөр хүртэлх хугацаанд хүчин төгөлдөр үйлчилнэ.

2.2 Гэрээнд оролцогч талууд Монгол Улсын Иргэний хуульд зааснаар гэрээний үүргээ бүрэн буюу хэсэгчлэн биелүүлээгүй гэж үзсэн тохиолдолд гэрээг дуусгавар болгохыг санал болгох эрхтэй.

2.3 Гэрээний хугацаа дуусгавар болоход талууд гэрээг үргэлжлүүлэх эсэх талаар харилцан мэдэгдэл ирүүлж сунгана.

2.4 Энэхүү гэрээний нөхцөл, болзол, заалтаас татгалзан дуусгавар болгох тухай санал, шаардлаганы талууд зөвхөн албан бичгээр тайлбарлан гаргана.

ГУРАВ. ТАЛУУДЫН ЭРХ, ҮҮРЭГ

3.1 Талууд бие биенээсээ энэхүү гэрээгээр хүлээсэн үүргээ биелүүлж, хэрэгжүүлэхийг шаардах бүрэн эрхтэй.

3.2 Талууд аюултай хог хаягдал /цаашид АХХ гэх/-г юүлэх, зөөх, тээвэрлэх, тээврийн хэрэгсэлд ачиж буулгах зэрэг АХХ-г хөдөлгөх тухай бүрт хариуцлагатай байж, ажлын болон агуулахын талбай, газар шороо, байгаль орчинг бохирдуулахгүй байхад шаардлагатай арга хэмжээг авч хяналт тавьж ажиллах үүрэгтэй.

3.3 АХХ буюу техникийн хаягдал тосыг "Билэгт баялаг" ХХК-ийн ЗҮТөв нь ямар нэг биет хог /эрэг, боолт, төмөр, чулуу, хуванцар, даавуу, гялгар уут гэх мэт/, механик хольц болон хөргөлтийн шингэн /тосол/, хурдны хайрцагны тос /АКТ/-ны хольцгүйгээр хүлээлгэн өгөх үүрэгтэй.

3.4 "Хай Би Ойл" ХК нь "Билэгт баялаг" ХХК-ийн ЗҮТөвийн үүсгэсэн АХХ буюу техникийн хаягдал тосны чанарын асуудлаар бэлтгэн нийлүүлэгч талд бичгээр шаардлага хүргүүлэх эрхтэй.

3.5 "Хай Би Ойл" ХК нь АХХ-н тээвэрлэлт, аюулгүй ажиллагаа, ачилтын асуудалд үүсэх эрсдлийг хариуцаж, хог хаягдал нийлүүлэгчийн талбайгаас бүрэн зориулалтын техникээр тээвэрлэн АХХ-ын цуглуулгын цэг рүү тээвэрлэх үүрэгтэй. "Хай Би Ойл" ХК нь ачих, тээвэрлэх үедээ хөдөлмөр аюулгүй ажиллагааг сайтар ханган ажиллах ба аюулгүй ажиллагааг хангаагүйгээс үүдэн "Билэгт баялаг" ХХК болон бусад гуравдагч этгээдэд хохирол учруулбал бие даан хариуцан барагдуулна.

3.6 Энэхүү гэрээний дагуу өгөх шаардлагатай эсхүл өгөхийг зөвшөөрсөн аливаа мэдэгдлийг бичгээр үйлдэх бөгөөд түүнийг биечлэн хүргүүлэх эсхүл доор заасан цахим шуудангийн хаягаар илгээсэн тохиолдолд аливаа мэдэгдлийг хүлээж авснаа талууд бичгээр хариу мэдэгдэж санхүүгийн анхан шатны баримт үйлдэн баталгаажуулах үүрэгтэй.

3.7 "Хай Би Ойл" ХК бэлтгэн нийлүүлэгчээс тээвэрлэгдэн ирсэн энэхүү гэрээний 3.3 заалтын дагуух АХХ-ыг тохирох эсэхийг өөрийн лабораторт судалж, шинжилсний үндсэн дээр хорогдол тооцон авах эрхтэй.

3.8 Энэхүү гэрээ байгуулсантай холбогдон олж авсан талуудтай холбоотой мэдээлэл, баримтын нууцлалыг гэрээ байгуулснаас хойш хоёр тал хугацаагүйгээр чанд хадгалах бөгөөд аль нэг тал нөгөө талд зөвшөөрөл олгосон эсвэл хууль тогтоомжийн дагуу шаардсанаас бусад тохиолдолд аливаа гуравдагч этгээдэд задруулахгүй, дамжуулахгүй, нийтэд ил болгохгүй байх, гэрээнд заагдаагүй зорилгоор ашиглахгүй байх үүрэгтэй.

3.9 Хог хаягдал нийлүүлэгчийн нийлүүлсэн техникийн хаягдал тос буюу аюултай хог хаягдлыг хүлээн авснаар бүх эрсдэл, хариуцлага хог хаягдал хүлээн авагчид шилжинэ. Хүлээн авсан аюултай хог хаягдлыг "Хай Би Ойл" ХК нь хэрхэн ашиглах, ашигласан нь "Билэгт баялаг" ХХК-нд үл хамаарна.

ДӨРӨВ. ГЭРЭЭНИЙ ҮНЭ, ТӨЛБӨРИЙН НӨХЦӨЛ

4.1 Хог хаягдал нийлүүлэгч нь өөрийн үүсгэсэн аюултай хог хаягдлыг хүлээн авах дахин боловсруулах, устгахтай холбогдон гарах зардалд шаардагдах үйлчилгээний хөлс төлөх үүрэгтэй бөгөөд энэхүү үйлчилгээний хөлс нь **нэг тонн** тутам нь **150'000₮ (нэг зуун тавин мянга)** төгрөг байна. /НӨАТ багтсан болно/

4.2. Хог хаягдал хүлээн авагч нь нийлүүлсэн АХХ-ын хэмжээг талуудын хүлээлгэн өгсөн болон хүлээн авсан ажилтны гарын үсгээр баталгаажсан санхүүгийн анхан шатны баримтын бичилтийг үндэслэн тооцоог гаргаж, нэхэмжлэлийг хүргүүлнэ.

4.3. Хог хаягдал нийлүүлэгч нь АХХ-н үйлчилгээний хөлсийг тооцоо нийлсэн өдрөөс хойш ажлын 3 хоногийн дотор хог хаягдал хүлээн авагч болох "Хай Би Ойл" ХК-ийн **Худалдаа хөгжлийн банк банкны 405025812** тоот дансанд шилжүүлнэ.

4.4. Хог хаягдал нийлүүлэгч нь гэрээгээр тохирсон хугацаандаа АХХ-ийн үйлчилгээний хөлсийг төлөөгүй тохиолдолд хог хаягдал хүлээн авагч нь дахин АХХ-ийг хүлээн авахгүй бөгөөд талуудын байгуулсан гэрээг дангаараа цуцална.

ТАВ. ДАВАГДАШГҮЙ ХҮЧИН ЗҮЙЛ

5.1 Ямар ч тохиолдолд аль нэг тал түүний хяналтаас гарсан аливаа шалтгаан, нөхцөл байдлын улмаас шууд эсхүл шууд бус байдлаар, бүхэлд нь эсхүл хэсэгчлэн энэхүү гэрээгээр хүлээсэн үүргээ биелүүлж чадаагүй, үүргийн биелэлт нь хойшлогдсон тохиолдолд нөгөө талын өмнө хариуцлага хүлээхгүй.

5.2 Тийм шалтгаан, нөхцөл байдалд: гал түймэр, үер, ажил хаялт, үймээн, хорлон сүтгэх ажиллагаа, дэлбэрэлт, цаг уурын сөрөг нөхцөл, зайлсхийх боломжгүй золгүй явдал, ажиллах хүч, материал, тээвэр эсхүл үйлчилгээ олдохгүй байх, давагдашгүй хүчин зүйлс эсхүл дайсагнагч улсын үйл ажиллагаа, нөгөө талын үйлдэл, шүүхийн шийдвэр, тушаал, тогтоол эсхүл Засгийн газрын эрх бүхий байгууллагын журам эсхүл зөвшөөрлийг алдах явдал бөгөөд энэ бүхэн аль ч талын үйлдэлд үндэслэгдээгүй байх ёстой.

5.3 Дээрхээс шалтгаалах ажил зогсоолт эсхүл энэ гэрээний дагуу үзүүлэх үйлчилгээний гүйцэтгэл тасалдсаны улмаас цаг хугацааны хувьд хойшлогдох асуудлыг аль болох яаралтай засаж залруулна.

ЗУРГАА. БУСАД ЗҮЙЛ

6.1 Энэхүү гэрээг хоёр хувь үйлдэж, талууд гарын үсэг зурж, тамга тэмдэг даран баталгаажуулснаар хүчин төгөлдөр болно.

6.2 Талууд харилцагч талынхаа бизнесийн нэр хүндийг хүндэтгэж, тэгш эрхийн зарчимд тулгуурлан ажиллана.

6.3 Талууд гэрээний хугацаанд харилцан ашигтай, найрсаг байдлаар хамтран ажиллаж аливаа маргааныг зөвшилцлийн замаар шийдвэрлэх бөгөөд хэрэв тодорхой зөвшилцөлд хүрээгүй тохиолдолд Монгол Улсын хуулийн дагуу харьяалагдах шүүхээр шийдвэрлүүлнэ.

ГЭРЭЭГ БАЙГУУЛСАН:

ХҮЛЭЭН АВАГЧ ТАЛЫГ ТӨЛӨӨЛЖ:

"Хай Би Ойл" ХК-ийн

Үйлдвэрийн менежер Л.Даваагэрэл

/гарын үсэг/

НИЙЛҮҮЛЭГЧ ТАЛЫГ ТӨЛӨӨЛЖ:

"Билэгт баялаг"ХХК-ийн

Менежер Э.Энхтуяа

/гарын үсэг/

ТАЛУУДЫН АЛБАН ЁСНЫ ХАЯГ:

Монгол улс, Улаанбаатар хот,
Сонгинохайрхан дүүрэг , 20-р хороо,
Сонсголон /18135/, Товчооны 59 тоот.
Утас: 99904034, 80010277
Цахим шуудан: davaagerel@hboil.mn

Монгол улс, Улаанбаатар хот, БЗД, 26-р хороо,
Кристал таун, 803-р байр, 309 тоот.
Утас: 99999979, 99996899
Цахим шуудан: tuya999@yahoo.com

№	Гүйлгээний утга	Тоо хэмжээ	Нэгжийн үнэ	Нийт үнэ

СТАНДАРТ, ХЭМЖИЛ ЗҮЙН ГАЗАР

УСНЫ ТООЛУУРЫН БАТАЛГААЖУУЛАЛТЫН ГЭРЧИЛГЭЭ

№ 065657

Билэгт баялаг ХХК -д
(хэрэглэгчийн нэр)

ашиглаж байгаа LXSG-25E загварын 3,5м³/ч

хэмжих хязгаартай, 25 мм-ийн голчтой № 004332 –ын

халуун, хүйтэн усны тоолуурыг № 047 лацаар битүүмжилж
(доогуур зурах)

2025 оны 05 -р сарын 25 –ны өдөр хүртэл улсын баталгаажуулалтын гэрчилгээ олгов.

Шалгалтын дараах заалт: 071У м³

Лабораторийн тэмдэг

Улсын шалгагчийн гарын үсэг, тэмдэг

2023 оны 05 –р сарын 25-ны өдөр

УСНЫ АШИГЛАХ БОЛОМЖИТ НӨӨЦИЙН ДҮГНЭЛТ

2023 оны 05 дугаар сарын 18-ны өдөр

Дугаар- 76

Улаанбаатар хот
51-265526, 51-265528

1. Төсөл хэрэгжүүлэгч аж ахуйн нэгж, байгууллага:
"Билэгт баялаг" ХХК, Улсын бүртгэлийн дугаар: 9011506096. Регистрийн дугаар: 5249088. Утасны дугаар: 99999979

2. Байгаль орчны нөлөөллийн үнэлгээ боловсруулсан аж ахуйн нэгж, байгууллага:
"Натур консалтинг" ХХК. Утасны дугаар: 88109846.

3. Төслийн нэр, байршил:
Далан нүүрсний уурхайг ил аргаар ашиглах төсөл нь Дорноговь аймгийн Даланжаргалан сумын нутаг дэвсгэрт хэрэгжих бөгөөд Умард говийн гүвээт Халхын дундад талын сав газарт хамрагдана.

4. Тусгай зөвшөөрлийн дугаар, үйлдвэрлэл, үйлчилгээний нэр, төрөл, зориулалт:
MV-021008 дугаартай ашигт малтмалын ашиглалтын тусгай зөвшөөрөлтэй.

5. Төслийн хүчин чадал, ажиллах горим:
Төсөл нь нийт 7 жилийн хугацаанд 600,000.0 тн нүүрс олборлох хүчин чадалтай (ТЭЗҮ – 3 хуудас). Уурхайд 89 хүн жилд 360 хоног ажиллана.

6. Усны эх үүсвэр, байршил:
Төслийн нийт усны хэрэгцээг 2011 онд гаргасан өөрийн эзэмшлийн 0.33 л/сек (28.52 м³/хон) ундаргатай худаг, уурхайн шүүрлийн усаар хангана.
Худгийн байршил: 108° 56' 43.8", 46° 07' 46.9", ундарга 0.33 л/сек
Шүүрлийн усны хэмжээ 26.1 л/сек буюу 2,255.04 м³/хон (Далангийн чулуун нүүрсийг ил аргаар ашиглах ТЭЗҮ – 22 хуудас)

7. ашиглах усны хэмжээ:
Төслийн жилийн усны хэрэглээг БОНХАЖСайдын А/301 дугаар тушаалаар батлагдсан "Нэгж бүтээгдэхүүн үйлдвэрлэх, ажил, гүйцэтгэх, үйлчилгээ үзүүлэхэд зарцуулах усны норм"-оор тооцоход:
Ажилчдын унд ахуйн усны хэрэглээ:
89 хүн x 150 л/хон = 13.35 м³/хон ус (4,806.0 м³/жил)
Зам, талбайн тоосжилт дарах усалгааанд:
63,800.0 м² x 2 л x 2 удаа = 255.2 м³/хон x 90 (усалгаа хийх хоног) = 22,968.0 м³/жил

Төслийн нийт усны хэрэглээ 268.55 м³/хон (27,774.0 м³/жил)

8. Дүгнэлт:
Төсөл хэрэгжүүлэхэд шаардагдах унд ахуйн 13.35 м³/хон усны хэрэглээг өөрийн эзэмшлийн 28.52 м³/хон ундаргатай гүний худгаас, зам талбайн усалгааны 255.2 м³/хон усны хэрэгцээг уурхайн шүүрлийн 2,255.04 м³/хон уснаас хангахад усны ашиглах боломжит нөөцийн хэмжээ **хүрэлцээтэй** байна

9. Тавих шаардлага, цаашид авах арга хэмжээ, зөвлөмж:
Төслийг хэрэгжүүлэхдээ Усны тухай хуулийн 6 дугаар зүйлийн 6.2, 24 дүгээр зүйлийн 24.2, 24,4, 28 дугаар зүйлийн 28.4, 30 дугаар зүйлийн 30.1 дэх заалтуудын хэрэгжилтийг хангах;
Усны хяналт-шинжилгээг тогтмол хийж усны нөөц, чанарт хяналт тавьж ажиллах, 2-оос доошгүй мониторингийн цэгийг шинээр байгуулж, багаж тоног төхөөрөмж суурилуулж 2023 онд багтаан Улсын усны нэгдсэн сүлжээнд холбож ажиллахыг "Билэгт баялаг" ХХК-д зөвлөж байна. Шүүрлийн усанд төлбөр тооцно.

УСНЫ НӨӨЦИЙН ХЭЛТСИЙН МЭРГЭЖИЛТЭН Б.ЖАВХЛАН

Худгийн цооног хүлээлгэн өгсөн акт

Цооног гаргасан огноо....2012.05.....цооногийн гүн...50м.....,20.....голчтой

цооногийг ашиглалтаас гарган хүлээлгэн өгөх акт

Цооног актлан хүлээлгэн өгсөн Б.Ганзориг

Орон нутагыг төлөөлөн хүлээн авсан С.Дандарбаатар БОБМ

Хүлээлгэн өгсөн огноо 2020оны 09 сарын 10 өдөр

Батлав
"Билэгт баялаг"
захирал Э.Энхзаяа
2023 оны 04 сарын 25-ны өдөр

Батлав
Даланжаргалан сумын Засаг
дарга Д.Бэхбат
2023 оны 04 сарын 25-ны өдөр

ХОГ ХАЯГДЛЫН ГЭРЭЭ

2023 оны 04сарын 12-ны өдөр № 12

Нэг. Нийтлэг үндэслэл

Монгол улсын Байгаль орчныг хамгаалах тухай хууль, Ариун цэврийн тухай хуулийн 17 дугаар зүйл, Хог хаягдлын тухай хуулийн 9.2, 20.1, 20.2, Даланжаргалан сумын ИТХ-н 2022оны 12 сарын 12 өдрийн 11/07 тоот тогтоолыг үндэслэв.

Хүний эрүүл мэнд, хүрээлэн байгаа орчинд үзүүлэх хортой нөлөөллийг арилгах түүнээс урьдчилан сэргийлэх ахуйн болон үйлдвэрлэлийн хог хаягдлыг ангилах, цуглуулах, хадгалах, дахин боловсруулж эргүүлэн ашиглах, тээвэрлэх булах болон орчны ариун цэврийг тогтмол цэвэр байлгах, цэвэр эрүүл орчинд ажиллаж амьдрах орчныг бий болгоход оршино.

Хоёр.Гэрээ байгуулагч талууд

Нэг талаас Дорноговь аймгийн Даланжаргалан сумын ЗДТГ-ыг төлөөлж БОБМэргэжилтэнгийн үүргийг түр орлон гүйцэтгэгч ажилтай С.Дандарбаатар нөгөө талаас "Билэгт баялаг" / Даланжаргалан сум Олон-овоо баг харуул-овоо 13-3 тоот улсын бүртгэлийн 9019085092 гэрчилгээтэй /"Билэгт баялаг"-н уурхайн дарга Б.Сандагдорж нар харилцан тохиролцож 2023 оны 01 сарын 01-ний өдрөөс 2023 оны 12 сарын 31-ийг хүртэл хугацаатайгаар энэхүү гэрээг байгуулав.

Гурав.Төлбөр тооцсон байдал:

Далажаргалан сумын ИТХ-ийн 2022 оны 11/07 тоот тогтоолын 1-р хавсралтад заасан: 1 сарын төлбөр 50,000 төгрөг, Даланжаргалан сумын нутаг дэвсгэрт үйл ажилгаа явуулаж байгаа /51-100 хүртэлх хүнтэй АМТ-н тусгай зөвшөөрөл эзэмшигч /гэсэн заалтийг үндэслэн/ 1 сарын төлбөр 200,000 мянган төгрөг/-өөр тооцож

Ажиллах хугацаа: 12 сар
Сарын төлбөр: 200,000төг
Жилийн нийт төлбөр:2,400,000 төг

Дөрөв. Сумын ЗДТГ эрх

1. Монгол Улсын Байгаль орчныг хамгаалах тухай хууль Хог хаягдлын хууль, Ариун цэврийн тухай хуулийн дагуу хяналт тавьж ажиллах
2. Иргэд, аж ахуйн нэгж, байгууллагын хог хаягдал гаргасаны төлбөрийг төвлөрүүлэх

3. Иргэд, аж ахуйн нэгж, байгууллага хог хаягдлаа зориулалтын цэгт хаяж байгаа эсэхэд хяналт тавих
4. Хог хаягдлыг цуглуулах, тээвэрлэх хуваарийг тээвэрлэгчтэй гэрээ байгуулж хэрэгжилтэнд хяналт тавих

Тав. Иргэн, ААН байгууллагын эрх үүрэг

1. Өөрийн байгууллагын үйл ажиллагаанаас гарсан ахуйн, хуурай хог хаягдлыг стандартын шаардлага хангасан зориулалтын саванд хадгалж байх
2. Аж ахуйн нэгж байгууллага нь хог хаягдал гаргасны төлбөрөө улирал бүрийн сүүл сарын 15 ний дотор гэрээнд зааснаарТөрийн сан банк **100060300947** тоот дансанд тогтмол шилжүүлж байна.
3. Хог хаягдлыг ангилан ялгаж байх
4. Ахуйн болон үйлдвэрлэлийн хогийг тогтсон хугацаанд цэвэрлэж тээвэрлэх, хог хаягдлын талаархи дүрэм журам, стандартын шаардлагыг хангаж зориулалтын цэгт хаяж байхад анхаарах
5. Үйлдвэр үйлчилгээний явцад үүсдэг хог хаягдлын хэмжээ, бусад мэдээллийг сумын захиргаанд мэдээлж байх
6. Хог хаягдлыг ангилан хаях талаар зохих мэдээллийг ажилтнуудад эзэмшүүлж, сургалт сурталчилгаа явуулах аюулгүй ажиллагааны шаардлагыг хангаж ажиллах
7. Оршин суугаа газар орчмын хог хаягдлыг цэвэрлэх, олон нийтийг хамарсан ажилд оролцох;
8. Хуульд заасан журмын дагуу олон нийтийн хяналтыг хэрэгжүүлэх, хог хаягдлын тухай хууль тогтоомж зөрчсөн этгээдэд хариуцлага хүлээлгэхийг эрх бүхий байгууллага, албан тушаалтнаас шаардах;
9. Үүссэн аюултай хог хаягдал, түүний эх үүсвэрийн талаар төрийн болон нутгийн захиргааны байгууллагад мэдээлэх

Зургаа.Гэрээний хариуцлага

6.1.Аж ахуйн нэгж байгууллага нь хог хаягдал гаргасны төлбөрөө удаан хугацаагаар төлөөгүй болон ил задгай хог шатаасан, зориулалтын бус газар хог хаягдал хаясан нөхцөлд өр авлагыг барагдуулах ба учруулсан хохиролыг арилгах шаардлагатай тохиолдолд холбогдох дээд шатны байгууллагад хандан хог хаягдлын тухай хуулийн дагуу хариуцлага тооцно.

6.2.Аж ахуйн нэгж байгууллага нь энэхүү гэрээнд өөрчлөлт оруулах шаардлагатай гэж үзвэл хоёр талын хамтарсан төлөөлөгч тухай бүр шийдвэрлэнэ.

ГЭРЭЭ БАЙГУУЛСАН:

Даланжаргалан сумын
Байгаль орчний бодлогийн мэргэжилтэн
гийн үүргийг түр орлонгүйцэтгэгч
С.Дандарбаатар
Утас:95106580

"Билэгт баялаг"
инженер
ХХК Б.Сандагдорж
утас:88034232

ЦАГ УУР, ОРЧНЫ ШИНЖИЛГЭЭНИЙ ГАЗАР
БАЙГАЛЬ ОРЧИН, ХЭМЖИЛ ЗҮЙН
ТӨВ ЛАБОРАТОРИ

17043, Үйлдвэр 2-4, Чингисийн ергөн чөлөө гудамж,
Хан-Уул дүүрэг, 20-р хороо, Утас: 11-341818
E-mail: bohztl@gmail.com

СОРИЛТЫН ДҮН

Дугаар он/№	: 2024/ Ц-204
Сорьц ирүүлсэн газрын нэр, хаяг, утас	: "Билэгт Баялаг"ХХК
Сорьц авсан хүний нэр, албан тушаал	: Д.Сувд, БОХЗТЛ
Сорьцын тоо, төрөл	: 1, ус
Сорьц авсан огноо	: 2024.09.05
Сорьцын тодорхойлолт	: Шүүрлийн ус
Шинжилгээний аргын стандарт	**MNS 6836:2020, MNS 6833:2020** **MNS 1097:2023, MNS 6779:2019** **MNS 6834:2020, MNS ISO 6878:2001** **MNS 4430:2005, MNS 6272: 2011**
Шинжилсэн огноо	: 2024.09.05-2024.09.18
Хуудасны тоо	: 1 /2
Үр дүн	: 1

Сорьц авсан цэг	Ж/б мг/л	ПИЧ мг/л	NH_4-N мг/л	NO_2-N мг/л	NO_3-N мг/л	PO_4 мг/л	Fe мг/л	F мг/л
Дорноговь аймаг Даланжаргалан сум Карьерийн шүүрлийн ус	4.2	2.1	0.35	0.10	1.55	0.011	0.04	1.49

Тайлбар: Ж/б- Жинлэгдэгч бодис, ПИЧ Перманганатын Исэлдэх Чанар

Шинжилгээ гүйцэтгэсэн шинжээч: Б.Анужин
Шалгасан ахлах шинжээч: С.Отгонжаргал
Хянаж баталгаажуулсан ахлах шинжээч: Б.Алтантуяа

Хуулбарлан хэрэглэхийг хориглоно.
Сорилтын дүн нь зөвхөн шинжилсэн сорьцод хүчинтэй.

ЦАГ УУР, ОРЧНЫ ШИНЖИЛГЭЭНИЙ ГАЗАР
БАЙГАЛЬ ОРЧИН, ХЭМЖИЛ ЗҮЙН
ТӨВ ЛАБОРАТОРИ

17043, Үйлдвэр 2-4, Чингисийн ергөн чөлөө гудамж,
Хан-Уул дүүрэг, 20-р хороо, Утас: 11-341818
E-mail: bohztl@gmail.com

СОРИЛТЫН ДҮН

Дугаар он/№	: 2024/ Ц-204
Сорьц ирүүлсэн газрын нэр, хаяг, утас	: "Билэгт Баялаг"ХХК
Сорьц авсан хүний нэр, албан тушаал	: Д.Сувд, БОХЗТЛ
Сорьцын тоо,төрөл	: 1, ус
Сорьц авсан огноо	: 2024.09.05
Сорьцын тодорхойлолт	: Шүүрлийн ус
Шинжилгээний аргын стандарт	**MNS ISO 10523:2001, MNS ISO 7888:1999** **MNS 1097:2023, MNS 4424:2005** **MNS 6832:2020**
Шинжилсэн огноо	: 2024.09.05-2024.09.18
Хуудасны тоо	: 2 /2
Үр дүн	: 1

Сорьц авсан цэг	pH	EC мкСи/см	SO_4 мг/л	Cl мг/л	Ca мг/л	Mg мг/л	HCO_3 мг/л	Хат мг-экв/л
Дорноговь аймаг Даланжаргалан сум Карьерийн шүүрлийн ус	7.60	3330	733	63.5	196	126	118	20.19

Тайлбар: EC - цахилгаан дамжуулах чанар, Хат-Хатуулаг, Эрд-Эрдэсжилт

Шинжилгээ гүйцэтгэсэн шинжээч: Б.Анужин
Шалгасан ахлах шинжээч: С.Отгонжаргал
Хянаж баталгаажуулсан ахлах шинжээч: Б.Алтантуяа

Хуулбарлан хэрэглэхийг хориглоно.
Сорилтын дүн нь зөвхөн шинжилсэн сорьцод хүчинтэй.

ЦАГ УУР, ОРЧНЫ ШИНЖИЛГЭЭНИЙ ГАЗАР
БАЙГАЛЬ ОРЧИН, ХЭМЖИЛ ЗҮЙН
ТӨВ ЛАБОРАТОРИ

17043, Үйлдвэр 2-4, Чингисийн ерген чөлөө гудамж,
Хан-Уул дүүрэг, 20-р хороо, Утас: 11-341818
E-mail: bohztl@gmail.com

СОРИЛТЫН ДҮН

Дугаар он/№	: 2024/ Ц-203
Сорьц ирүүлсэн газрын нэр, хаяг, утас	: "Билэгт Баялаг"ХХК
Сорьц авсан хүний нэр, албан тушаал	: Д.Сувд, БОХЗТЛ
Сорьцын тоо, төрөл	: 1, ус
Сорьц авсан огноо	: 2024.09.05
Сорьцын тодорхойлолт	: Худгийн ус
Шинжилгээний аргын стандарт	**MNS 6836:2020, MNS 6833:2020** **MNS 1097:2023, MNS 6779:2019** **MNS 6834:2020, MNS ISO 6878:2001** **MNS 4430:2005, MNS 6272: 2011**
Шинжилсэн огноо	: 2024.09.05-2024.09.18
Хуудасны тоо	: 1 /2
Үр дүн	: 1

Сорьц авсан цэг	Ж/б мг/л	ПИЧ мг/л	NH_4 мг/л	NO_2 мг/л	NO_3 мг/л	PO_4 мг/л	Fe мг/л	F мг/л
Дорноговь аймаг Даланжаргалан сум Худгийн ус	2.0	0.3	<0.01	0.006	1.86	0.012	0.05	0.91
MNS 0900:2018	-	-	**1.5**	**1.0**	**50**	**3.5**	**0.3**	**0.7-1.5**

Тайлбар: Ж/б- Жинлэгдэгч бодис, ПИЧ Перманганатын Исэлдэх Чанар

Шинжилгээ гүйцэтгэсэн шинжээч: А.Цолмонбаяр
Шалгасан ахлах шинжээч: С.Отгонжаргал
Хянаж баталгаажуулсан ахлах шинжээч: Б.Алтантуяа

Хуулбарлан хэрэглэхийг хориглоно.
Сорилтын дүн нь зөвхөн шинжилсэн сорьцод хүчинтэй.

ЦАГ УУР, ОРЧНЫ ШИНЖИЛГЭЭНИЙ ГАЗАР
БАЙГАЛЬ ОРЧИН, ХЭМЖИЛ ЗҮЙН
ТӨВ ЛАБОРАТОРИ

17043, Үйлдвэр 2-4, Чингисийн ерөн чөлөө гудамж,
Хан-Уул дүүрэг, 20-р хороо, Утас: 11-341818
E-mail: bohztl@gmail.com

БАЙГАЛЬ
ОРЧИН ХЭМЖИЛЗҮЙН ТӨВ ЛАБОРАТОРИ

СОРИЛТЫН ДҮН

Дугаар он/№	: 2024/ Ц-203
Сорьц ирүүлсэн газрын нэр, хаяг, утас	: "Билэгт Баялаг"ХХК
Сорьц авсан хүний нэр, албан тушаал	: Д.Сувд, БОХЗТЛ
Сорьцын тоо,төрөл	: 1, ус
Сорьц авсан огноо	: 2024.09.05
Сорьцын тодорхойлолт	: Худгийн ус
Шинжилгээний аргын стандарт	**MNS ISO 10523:2001, MNS ISO 7888:1999** **MNS 1097:2023, MNS 4424:2005** **MNS 6832:2020**
Шинжилсэн огноо	: 2024.09.05-2024.09.18
Хуудасны тоо	: 2 /2
Үр дүн	: 1

Сорьц авсан цэг	pH	EC мкСи/см	SO_4 мг/л	Cl мг/л	Ca мг/л	Mg мг/л	Na+K мг/л	HCO_3 мг/л	Эрд мг/л	Хат мг-экв/л
Дорноговь аймаг Даланжаргалан сум Худгийн ус	7.30	1935	394	71.3	94.2	105	175	616	1455	13.33
MNS 0900:2018	**6.5-8.5**	**1000**	**500**	**350**	**100**	**30**	**-**	**-**	**-**	**7.0**

Тайлбар: EC - цахилгаан дамжуулах чанар, Хат-Хатуулаг, Эрд-Эрдэсжилт

Шинжилгээ гүйцэтгэсэн шинжээч: А.Цолмонбаяр
Шалгасан ахлах шинжээч: С.Отгонжаргал
Хянаж баталгаажуулсан ахлах шинжээч: Б.Алтантуяа

Хуулбарлан хэрэглэхийг хориглоно.
Сорилтын дүн нь зөвхөн шинжилсэн сорьцод хүчинтэй.

ЦАГ УУР, ОРЧНЫ ШИНЖИЛГЭЭНИЙ ГАЗАР
БАЙГАЛЬ ОРЧИН ХЭМЖИЛ ЗҮЙН ТӨВ ЛАБОРАТОРИ

17043, Үйлдвэр 2-4, Чингисийн эргэн чөлөө гудамж, Хан-Уул дүүрэг, 20-р хороо, Улаанбаатар хот
Утас: 11-341818 И-мэйл: bohztl@gmail.com

СОРИЛТЫН ДҮН

Дугаар он/№ : 2024/426-428
Сорьц ирүүлсэн газрын нэр, хаяг,утас : "Билэгт баялаг" ХХК
Сорьц авсан хүний нэр,албан тушаал : Д.Сувд агаарын хэсэг
Сорьцын тоо,төрөл : 3 хөрсний сорьц
Сорьц авсан огноо : 2024.09.05
Сорьцын тодорхойлолт : Дорноговь аймаг Даланжаргалан сум Элдэв баг далангийн уурхай
Шинжилгээний аргын стандарт : MNS 3310:1991
Шинжилсэн огноо : 2024.09.09
Хуудасны тоо : 1/1
Үр дүн

№	Сорьц авсан цэгийн нэр	pH	Ялзмаг %	Аммоний азот (NH_4-N) мг/кг	Нитратын азот (NO_3-N) мг/кг	Фосфор (P_2O_5) мг/кг	Сульфат (SO_4) мг/кг
1	Нүүрсний склад орчим	7.19	0.83	60.5	2.1	9.5	18.7
2	Шимт хөрсний овоолго	8.06	0.62	19.1	1.5	5.5	4.3
3	Нөлөөллийн бүс орчим	7.88	0.75	28.7	5.6	9.5	466.4

Шинжилгээ гүйцэтгэсэн: Техникч У.Болорчимэг
Хянаж баталгаажуулсан: БОШ-ний хэлтсийн дарга Б.Бархасрагчаа

Хуулбарлан хэрэглэхийг хориглоно.
Сорилтын дүн нь зөвхөн шинжилсэн сорьцонд хүчинтэй.

ЦАГ УУР, ОРЧНЫ ШИНЖИЛГЭЭНИЙ ГАЗАР
БАЙГАЛЬ ОРЧИН ХЭМЖИЛ ЗҮЙН ТӨВ ЛАБОРАТОРИ

17043, Үйлдвэр 2-4, Чингисийн эргэн чөлөө гудамж, Хан-Уул дүүрэг, 20-р хороо, Улаанбаатар хот
Утас: 11-341818 И-мэйл: bohztl@gmail.com

СОРИЛТЫН ДҮН

Дугаар он/№ : 2024/426-428
Сорьц ирүүлсэн газрын нэр, хаяг,утас : "Билэгт баялаг" ХХК
Сорьц авсан хүний нэр,албан тушаал : Д.Сувд агаарын хэсэг
Сорьцын тоо,төрөл : 3 хөрсний сорьц
Сорьц авсан огноо : 2024.09.05
Сорьцын тодорхойлолт : Дорноговь аймаг Даланжаргалан сум Элдэв баг далангийн уурхай
Шинжилгээний аргын стандарт : CA3 A01:2022
Шинжилсэн огноо : 2024.09.09
Хуудасны тоо : 1/1
Үр дүн

№	Сорьц авсан цэгийн нэр	Кадьми (Cd)	Хар тугалга (Pb)	Мөнгөн ус (Hg)	Хром (Cr)	Цайр (Zn)	Зэс (Cu)	Стронци (Sr)
		мг/кг						
1	Нүүрсний склад орчим	<0.5	16	<0.005	5	59	24	338
2	Шимт хөрсний овоолго	<0.5	11	<0.005	<0.05	<0.05	29	358
3	Нөлөөллийн бүс орчим	<0.5	14	<0.005	<0.05	44	30	403
	MNS 5850:2019/ ЗДХ/	**3**	**100**	**2**	**150**	**300**	**100**	**800**

Шинжилгээ гүйцэтгэсэн: Ахлах шинжээч Б.Даваасүрэн
Хянаж баталгаажуулсан: БОШ-ний хэлтсийн дарга Б.Бархасрагчаа

Хуулбарлан хэрэглэхийг хориглоно.
Сорилтын дүн нь зөвхөн шинжилсэн сорьцонд хүчинтэй.

ЦАГ УУР, ОРЧНЫ ШИНЖИЛГЭЭНИЙ ГАЗАР
БАЙГАЛЬ ОРЧИН, ХЭМЖИЛ ЗҮЙН
ТӨВ ЛАБОРАТОРИ

17043, Үйлдвэр 2-4, Чингисийн өргөн чөлөө гудамж,
Хан-Уул дүүрэг, 20-р хороо, Утас: 11-341818
E-mail: bohztl@gmail.com

MNAS Accreditation system TL 08 MNS ISO/IEC

БАЙГАЛЬ ОРЧИН ХЭМЖИЛЗҮЙН ТӨВ ЛАБОРАТОРИ

СОРИЛТЫН ДҮН

Дугаар он/№ : 2024/А-255
Сорьц ирүүлсэн газрын нэр, хаяг, утас : Билэгт Баялаг ХХК
Сорьцын авсан хүний нэр, албан тушаал : Д.Сувд агаарын хэсэг
Сорьцын тоо, төрөл : 3 агаар, 3 дуу чимээ
Сорьц авсан огноо : 2024.09.04
Сорьцын тодорхойлолт : Дорноговь аймаг Даланжаргалан сум Элдэв баг Далангийн уурхай
Шинжилгээний аргын стандарт : MNS 17-2-5-12:2021, MNS 17-2-5-11:2021 MNS 5002:2000, САЗ А07-2016
Шинжилсэн огноо : 2024.09.12
Хуудасны тоо : 1/1

Үр дүн :

№	Сорьц авсан цэг	Сорьц авсан өдөр	Сорьц авсан цаг	Хүхэрлэгхий	Азотын давхар исэл	Нийт тоос /TSP/	Дуу чимээ
				мг/м^3			ДБА
1	Нүүрсний склад орчим	IX/04	10:30	0.014	0.028	0.290	50
2	Уурхайн карьер орчим	IX/04	11:00	0.012	0.025	0.185	58
3	Кемп орчим	IX/04	11:30	0.011	0.022	0.116	44
Агаарын чанарын техникийн ерөнхий шаардлага MNS 4585:2016, Хүлцэх агууламж (20 минутын хэмжилт)				**0.450**	**0.200**	**0.500**	**60**

Шинжилгээ гүйцэтгэсэн шинжээч: Э.Оюунтуяа

Хянаж баталгаажуулсан:
Байгаль орчны шинжилгээний хэлтсийн дарга Б.Бархасрагчаа

ИТГЭМЖЛЭЛИЙН ТОО ИТГЭМЖЛЭГДСЭН ЛАБОРАТОРИ УИТ0235

Хуулбарлан хэрэглэхийг хориглоно.
Сорилтын дүн нь зөвхөн шинжилсэн сорьцод хүчинтэй