

## Гарчиг

1. ТӨСЛИЙН ТОВЧ ТОДОРХОЙЛОЛТ.....	3
1.1. Ерөнхий мэдээлэл .....	3
1.1.1. Төслийн нэр .....	3
1.1.2. Төслийн зорилго.....	3
1.1.3. Гүйцэтгэгч.....	3
1.1.4. Гүйцэтгэгчийн хаяг, утас .....	3
1.1.5. Төслийн талбайн байршил.....	3
1.1.6. Төслийн товч танилцуулга, хүчин чадал.....	5
1.1.7. Уурхайн ажиллах горим .....	5
1.1.8. Уулын ажлын төлөвлөгөө.....	5
2. СӨРӨГ НӨЛӨӨЛЛИЙГ БУУРУУЛАХ АРГА ХЭМЖЭЭНИЙ ТӨЛӨВЛӨГӨӨНИЙ БИЕЛЭЛТ .....	6
2.1. Байгаль орчны менежментийн төлөвлөгөөний гол зорилт, хамрах хүрээ .....	6
2.2. Нөхөн сэргээлтийн арга хэмжээний биелэлт .....	24
2.3. 2024 оны дүйцүүлэн хамгаалах арга хэмжээний биелэлт .....	24
2.4. Тэрбум мод тарих үндэсний хөдөлгөөний хүрээнд гүйцэтгэсэн ажил .....	39
3. 2024 ОНЫ ОРЧНЫ ХЯНАЛТ ШИНЖИЛГЭЭНИЙ ХӨТӨЛБӨРИЙН ТАЙЛАН.....	41
3.1. Агаарын бохирдол.....	41
3.2. Хөрсний хими, физик шинж чанар, хүнд металлын шинжилгээ .....	41
3.3. Усны химийн шинжилгээ .....	42

## Зургийн жагсаалт

Зураг 1. Төслийн талбайн байршил .....	3
Зураг 2. Төслийн талбай .....	4
Зураг 3. Судалгааны талбайн харагдах байдал .....	4
Зураг 4. Тээвэрлэлтийн үед хучлага хэрэглэж буй байдал .....	7
Зураг 5. Усны машин .....	7
Зураг 6. Ус ашигласны төлбөр төлсөн баримт.....	8
Зураг 7. Ус ашиглах гэрээ .....	8
Зураг 8. Ус ашиглах дүгнэлт .....	9
Зураг 9. Шимт хөрсний овоолго (өмнө нь) .....	10
Зураг 10. Шимт хөрсийг ургамалжуулсны дараа .....	11
Зураг 11. Нөхөн сэргээлтийн ургамлын ургалтын байдал .....	12
Зураг 12. Бордооны баримт.....	13
Зураг 14. Засч тодруулсан тэмдэг, тэмдэглэгээ .....	13
Зураг 15. Усалгааны систем .....	14
Зураг 16. Усалгааны системийн худалдан авалтын баримт.....	15
Зураг 17. Модны хашаа .....	16
Зураг 18. Хашаа худалдаж авсан баримт .....	17
Зураг 20. Ахуйн хог хаягдлын цэгийг хашаалсан байдал .....	19
Зураг 21. Хаягдал тос, малыг хадгалах байр.....	20
Зураг 22. Ахуйн хог хаягдлыг Өлзийт сумын хог хаягдлын төвлөрсөн цэгт тээвэрлэн хаяж байна. ....	21
Зураг 23. Ашигласан тос тушаасан баримт.....	21
Зураг 24. Хог хаягдлын төлбөр төлсөн баримт.....	22
Зураг 25. Өлзийт сумын засаг даргын хүсэлт .....	23
Зураг 26. Хандив өгсөн баримт.....	24
Зураг 27. Нөхөн сэргээлт хийсэн ажлыг хүлээн авсан акт.....	27
Зураг 28. Эвдрэлд орсон газар .....	34
Зураг 29. Нөхөн сэргээлт хийсний дараа .....	38
Зураг 30. Нөхөн суулгасан мод (хайлаас, улиас, үхрийн нүд, жодой).....	39
Зураг 31. Шинжилгээний хийсэн лабораторийн баримт .....	43

## Хүснэгтийн жагсаалт

Хүснэгт 1. Төслийн талбайн координат цэг.....	3
Хүснэгт 2. Ил уурхайн ажлын горим .....	5
Хүснэгт 3. Уулын ажлын календарчилсан төлөвлөгөө .....	5

Хүснэгт 4. Агаар мандалд учруулах сөрөг нөлөөллийг бууруулах арга хэмжээний төлөвлөгөөний биелэлт .....	6
Хүснэгт 5. Усан орчинд үзүүлэх сөрөг нөлөөллийг бууруулах арга хэмжээний төлөвлөгөөний биелэлт.....	7
Хүснэгт 6. Хөрсөн бүрхэвчид учруулах сөрөг нөлөөллийг бууруулах арга хэмжээний төлөвлөгөөний биелэлт .....	9
Хүснэгт 7. Ургамлан бүрхэвчид учруулах сөрөг нөлөөллийг бууруулах арга хэмжээний төлөвлөгөөний биелэлт .....	13
Хүснэгт 8. Төслийн явцад хэрэгжүүлэх түүх, соёлын өвийг хамгаалах төлөвлөгөө .....	17
Хүснэгт 9. Осол эрсдлийн менежментийн төлөвлөгөөний биелэлт.....	17
Хүснэгт 10. Хог хаягдлын менежментийн төлөвлөгөөний биелэлт.....	18
Хүснэгт 11. Удирдлага зохион байгуулалтын төлөвлөгөөний биелэлт .....	22
Хүснэгт 12. Дүйцүүлэн хамгаалах нөхөн сэргээлтийн ажлын зардал .....	24
Хүснэгт 13. Тарьсан модны тоо ширхэг, төрөл, зардал .....	39
Хүснэгт 14. 2024 оны БОМТ-ний дагуу хийгдсэн ажлын биелэлтийн зардлын нэгдсэн тооцоо .....	40
Хүснэгт 15. Агаарын чанарын хэмжилтийн дүн .....	41
Хүснэгт 16. Хөрсний химийн үндсэн шинж .....	42
Хүснэгт 17. Хөрсний хүнд металлын сорьц.....	42
Хүснэгт 18. Худгийн усны ерөнхий шинжилгээ .....	42
Хүснэгт 19. Уурхайн ахуйн хэрэглээнээс гарах бохир усны шинжилгээ .....	42
Хүснэгт 20. Шүүрлийн усны хүнд металлын шинжилгээ .....	42

# 1. ТӨСЛИЙН ТОВЧ ТОДОРХОЙЛОЛТ

## 1.1. Ерөнхий мэдээлэл

### 1.1.1. Төслийн нэр

“Межик бридж” ХХК-ийн “Цогзол уулын хайлуур жоншны ордыг ил аргаар ашиглах” төсөл

### 1.1.2. Төслийн зорилго

Уул уурхайн үйлдвэрлэл хөгжүүлж жонш олборлох.

### 1.1.3. Гүйцэтгэгч

Нэр: “Межик бридж” ХХК

Улсын бүртгэлийн дугаар: 9011112131

Регистрийн дугаар: 5175933

Тусгай зөвшөөрөл: MV-019018

### 1.1.4. Гүйцэтгэгчийн хаяг, утас

Хаяг: Улаанбаатар хот, Чингэлтэй дүүрэг, 1-р хороо, Гандирс цогцолбор, 504 тоот

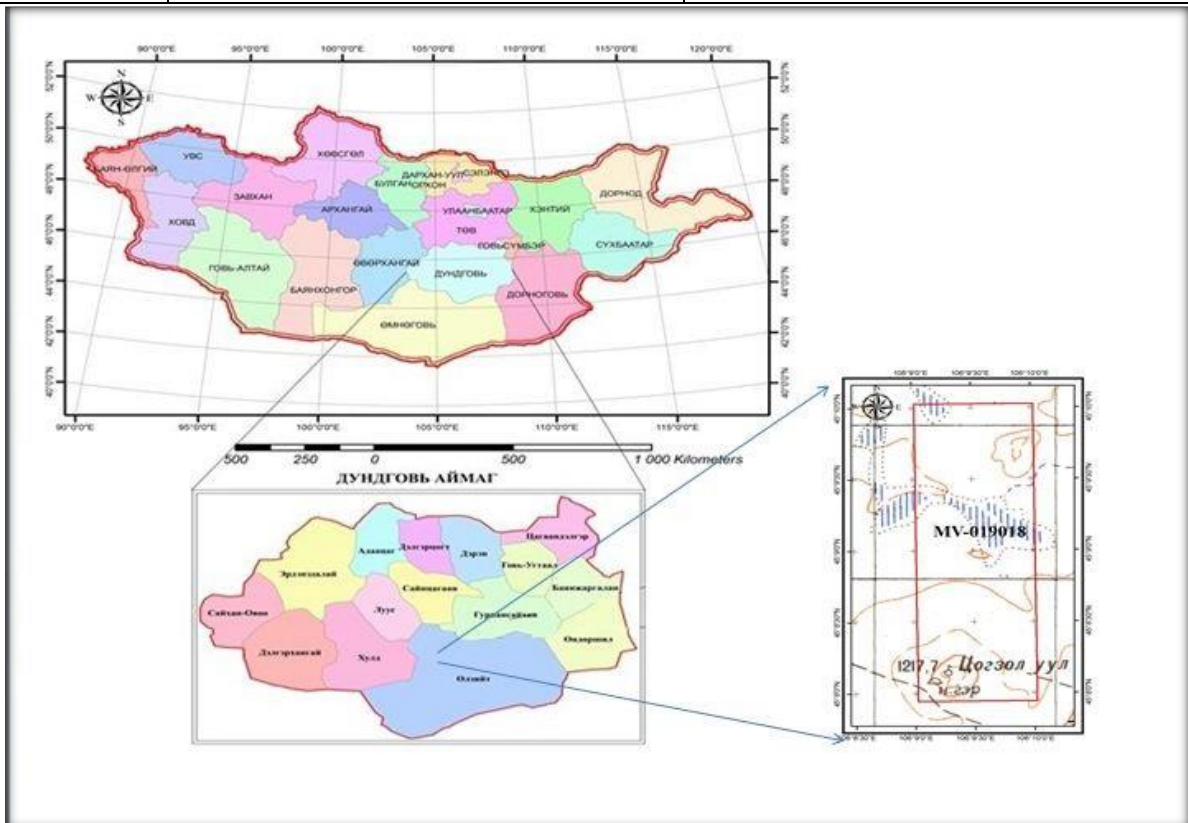
Утас: 99103029, 98999999

### 1.1.5. Төслийн талбайн байршил

Дундговь аймгийн Өлзийт сумын нутаг Өлзийт-1, Цогзол уул хэмээх газар. Улаанбаатар хотоос 310 км, Дундговь аймгийн төв Мандалговь хотоос зүүн урагш 70 км, Өлзийт сумаас баруун хойш 30км зайд тус тус оршино.

*Хүснэгт 1. Төслийн талбайн координат цэг*

№	Уртраг	Өргөрөг
1	106° 10' 1.34"E	45° 07' 56.55"N
2	106° 09' 1.34"E	45° 07' 56.55"N
3	106° 09' 1.34"E	45° 10' 1.55"N
4	107° 10' 1.34"E	45° 10' 1.55"N



Зураг 1. Төслийн талбайн байршил



Зураг 2. Төслийн талбай



Зураг 3. Судалгааны талбайн харагдах байдал

**1.1.6. Төслийн товч танилцуулга, хүчин чадал**

Уурхайн хүчин чадлыг захиалагч байгууллагаас өгсөн төслийн даалгаварыг үндэслэн эхний жилд 30.0 мян.тн, 2,3,4-р жилд 90.0 мян.тн, 5-р жилд 75.3 мян.тн хүдэр олборлохоор ТЭЗҮ-д тусгасан байна. Ордын нийт үйлдвэрлэлийн нөөц нь 406.4 мян.тн байна. Уурхайн нийт ажиллах хугацааг 5 жил байхаар тооцсон. Уурхайн нь жилд 6 сар буюу 160 хоног, хоногт 10 цагаар 2 ээлжээр ажиллах бөгөөд ажиллах хүчин 25 хүн байна.

**1.1.7. Уурхайн ажиллах горим**

Уулын ажил нь жилд 6 сар явагдана. Үйлдвэрлэлийн үндсэн процессууд нь тасралтгүй 7 хоног, өдөрт 2 ээлжээр 10 цагаар явагдана.

Үйлдвэрлэлийн бусад ажил болох цахилгаан хангамж, усан хангамж, гэрэлтүүлэг зэрэг үйлдвэрлэлийн дотоод ажлын зохион байгуулалтаар хийнэ. Уурхайн ажиллах горимыг захиалагч байгууллагын техникийн даалгавар, уурхайн жилийн хүчин чадалтай нь уялдуулан дараах байдлаар сонгов.

*Хүснэгт 2. Ил уурхайн ажлын горим*

Үзүүлэлт	Х.нэгж	Хоног
Календарь хоног	хоног	180
Жилд ажиллах сар	сар	6
Ээлжийн үргэлжлэх хугацаа	цаг	10
Ээлжийн тоо	ээлж	2
Баяр ёслолын хоног	хоног	10
Цаг агаарын саатал	хоног	8
Бэлтгэл ажлын хоног	хоног	2
<b>Жилд ажиллах хугацаа</b>	<b>хоног</b>	<b>160</b>

**1.1.8. Уулын ажлын төлөвлөгөө**

Өлзийт-1 хүдрийн биетэд 573.2 мян.м<sup>3</sup> хөрс хуулж, 164.5 мян.тн хүдэр, Цогзол-Уулын хүдрийн биетэд 856.5 мян.м<sup>3</sup> хөрс хуулж, 215.5 мян.тн хүдэр олборлохоор байна.

*Хүснэгт 3. Уулын ажлын календарчилсан төлөвлөгөө*

Ашиглалтын жилүүд	Хүдрийн нөөц		Дундаж агуулга	Металлын нөөц	Хөрс хуулалтын хэмжээ	Хөрс хуулалтын коэффициент
	м <sup>3</sup>	тн				
2023 он	11,538	30,000.0	39.2	11,760.0	138,675.0	4.6

## 2. СӨРӨГ НӨЛӨӨЛЛИЙГ БУУРУУЛАХ АРГА ХЭМЖЭЭНИЙ ТӨЛӨВЛӨГӨӨНИЙ БИЕЛЭЛТ

“Межик бридж” ХХК-ийн “Цогзол уулын хайлуур жоншны ордыг ил аргаар ашиглах” төслийн Байгаль орчны менежментийн төлөвлөгөөг Монгол улсын “Байгаль орчныг хамгаалах тухай”, “Байгаль орчинд нөлөөлөх байдлын үнэлгээний тухай” хууль болон бусад холбогдох хууль, журам, стандартыг баримтлан, “Байгаль орчны менежментийн төлөвлөгөө боловсруулах аргачлал”-ын дагуу боловсруулсны үндсэн дээр биелэлтийн тайланг хийж гүйцэтгэсэн болно.

### 2.1. Байгаль орчны менежментийн төлөвлөгөөний гол зорилт, хамрах хүрээ

Байгаль орчны менежментийн төлөвлөгөө нь төсөл хэрэгжих нутаг дэвсгэрийн байгаль орчныг хамгаалах, зүй зохистой ашиглах, нөхөн сэргээх, стратегийн үнэлгээний зөвлөмжийн хэрэгжилтийг хангах, нөлөөллийн нарийвчилсан үнэлгээгээр тогтоосон сөрөг нөлөөллийг бууруулах, арилгах, урьдчилан сэргийлэх, төсөл хэрэгжих орчинд бий болж болзошгүй сөрөг үр дагаврыг хянах, илрүүлэх үндсэн зорилго бүхий эрхзүйн баримт бичиг юм.

*Хүснэгт 4. Агаар мандалд учруулах сөрөг нөлөөллийг бууруулах арга хэмжээний төлөвлөгөөний биелэлт*

№	Болзошгүй сөрөг нөлөөлөл	Гүйцэтгэсэн ажил	Зардал мян.төг	Тайлбар
1	Уурхайн олборлолт болон тээврийн хэрэгслүүдийн үйл ажиллагааны улмаас гарч болох тоосжилтын эх үүсвэрүүд: Хүдэр тээвэрлэх үед хүнд даацын машин механизмын хөдөлгөөнөөр сул шороо үүсч, тоосжилт ихсэж агаарын чанарт нөлөөлөх Машин техник, тоног төхөөрөмжийн хөдөлгүүрийн яндангаас гарах утаа, тортог бусад элемент зэрэг нь агаарын чанарт нөлөөлөх	Уурхайлалтын үйл ажиллагааны үед хуурайшилттай байх тохиолдолд усалгааг тогтмол хийж байсан.	1332.0	Усны төлбөрийн зардалд орсон.
		Овоолгыг салхи ихтэй үед услах арга хэмжээ тогтмол хийсэн бөгөөд усалгааны зардалд орно.	200.0	Усны төлбөрийн зардалд орсон.
		Хүдэр тээвэрлэх машинуудыг тэвшний бүтээлгээр хангаж, ашиглалтанд нь хяналт тавьж, хурдыг хязгаарлаж 30 км/цагаар хязгаарлалт тогтоосон.	Шинээр авах зардал гараагүй.	Автомашин тэвшний бүтээлэг 5 ширхэг ашиглагдаж байна. Нөөцөнд 3 ширхэг байна.
		Жонш бутлах, шигших, ачих үед үүсэх тоосжилтыг усны машины усалгаагаар шийдэж байна.	200.0	Усны төлбөрийн зардалд орсон.
		Асгарсан тос малыг цэвэрлэх материалын нөөцтэй байгаа.	300.0	Нэмэлтээр нөөцөлсөн.
		Салхины хурд сааруулах, чиглэл өөрчлөх хаалтыг уурхайн кемпийн дахин төлөвлөлтийн ажилтай холбоотойгоор 2025 онд гүйцэтгэхээр байна.	-	Уурхайн кемпийн дахин төлөвлөлттэй холбоотойгоор 2025 онд гүйцэтгэнэ.
		Нүүрс хадгалалтыг салхинд хийсч ойр орчмыг бохирдуулахаас сэргийлж битүү орчинд хадгалахаар нүүрс хадгалах агуулахыг 2025 онд барихаар төлөвлөгөөнд тусгаж байна.	-	Уурхайн кемпийн дахин төлөвлөлттэй холбоотойгоор 2025 онд гүйцэтгэнэ.
		Хүдэр ялгах, бутлах, шигших, ачих шугамын тоосжилтыг хянаж, тоос бууруулах ажил болох	2025 оны ажлын зардалд орсон	Тоосжилтыг багасгах усалгааны ажлыг

	БОННУ-д тусгасан зөвлөмж болох манажуулах суурин төхөөрөмжийг 2025 онд авахаар төлөвлөсөн. Одоогийн байдлаар уурхайн тоосжилт дарах мөн мод усалгаанд ашиглах усалгааны 5 тн-ын автомашиныг аван үйл ажиллагаандаа ашиглаж байна.		усны машинаар гүйцэтгэж байна.
	<b>Дүн</b>	<b>300.0</b>	



Зураг 4. Тээвэрлэлтийн үед хучлага хэрэглэж буй байдал



Зураг 5. Усны машин

Хүснэгт 5. Усан орчинд үзүүлэх сөрөг нөлөөллийг бууруулах арга хэмжээний төлөвлөгөөний биелэлт

№	Болзошгүй сөрөг нөлөөлөл	Гүйцэтгэсэн ажил	Зардал мян.төг	Тайлбар
	Гүний усыг ашигласнаар усны нөөц хомсдох, усны бохирдол, шатах тослох материалыг алдсанаар газрын доорх ус бохирдох, газар доорх устай холбогдон ургадаг ургамалжилтанд сөргөөр нөлөөлж болзошгүй.	Ус ашиглалтын гэрээ байгуулж, төлбөрийн төлсөн.	1332.0	Усны төлбөрийг төлсөн
		Бохир усны хоолойг сонгохдоо эдэлгээ сайн даадаг материал бүхий хоолойг сонгон авсан. Мөн эдэлгээнд хяналт тавин засч сэлбэх шаардлагатай тохиолдолд засварлах ажлыг гүйцэтгэсэн.	-	Газар гэсэх үед буюу хаврын улиралд засварыг хийж гүйцэтгэсэн.
		Үерийн ус зайлуулах суваг шуудууг засч шинэчилсэн.	-	2024 онд хур бороо элбэг байсантай холбоотой суваг шуудууг тухай бүрд нь засч ажилласан.
		Унд-ахуйн хэрэглээнд ашиглагдаж буй гүний худгийн усыг ОХШХ-ийн дагуу шинжилгээг хийлгэж байна.	ОХШХ-ийн зардалд орсон	2024 оны үйл ажиллагааны туршид 2 удаа шинжлүүлсэн.

			Шинжилгээний хариуг хавсаргав.
	Уурхайн шүүрлийн усыг лаборид өгч шинжлүүлж байна.	ОХШХ-ийн зардалд орсон	Жилд 2 удаа шинжлүүлсэн.
	2024 оны ус ашиглах дүгнэлтийг гаргуулсан.	-	2024 оны 07-р сарын 30-нд гаргуулсан.
	Уурхайн ашиглалтын худаг болон ойр орчмын малчдын ашигладаг гүний худгийн усны түвшин хэмжих ажлыг 2025 онд гүйцэтгэнэ.	-	Өөр бусад ажлыг нэмэлтээр хийсэн.
	Худгийн мотор болон ус дамжуулах хоолойн бүрэн бүтэн байдалд хяналт тавьж, шаардлагатай тохиолдолд засвар үйлчилгээг гүйцэтгэсэн.	300.0	Худгийн мотор болон бусад засвар, үйлчилгээний ажлыг гүйцэтгэсэн.
	<b>Дүн</b>	<b>1632.0</b>	

10/7/24, 8:41 PM

Шилжүүлгийн мэдээлэл

**Худалдаа Хөгжлийн Банк** Огноо: 2024.10.07 10:08:19

**Шилжүүлгийн мэдээлэл**  
Журналын №: 192926158

Системийн огноо: 2024.10.07

Нэр: **МЭЖИКБРИДЖ ХХК**

Илгээгч	Дансны дугаар: 452732723	Нэр МЭЖИКБРИДЖ ХХК	Дүн 1,332,000.00 MNT	Ханш 1.00
/ нэг сая гурван зуун гучин хоёр мянган төгрөг /				
Хүлээн авагч	Банкны дугаар: 90 Дансны дугаар 100080000944	Банкны нэр Төрийн сан Нэр Ду.Ус ашигласны төлбөр	1,332,000.00 MNT	1.00

Гүйлгээний утга:  
ЕВ -Усны төлбөр мэжик Бридж 5175933

**Танд баярлалаа**

Гүйлгээний баримтыг баталгаажуулсан

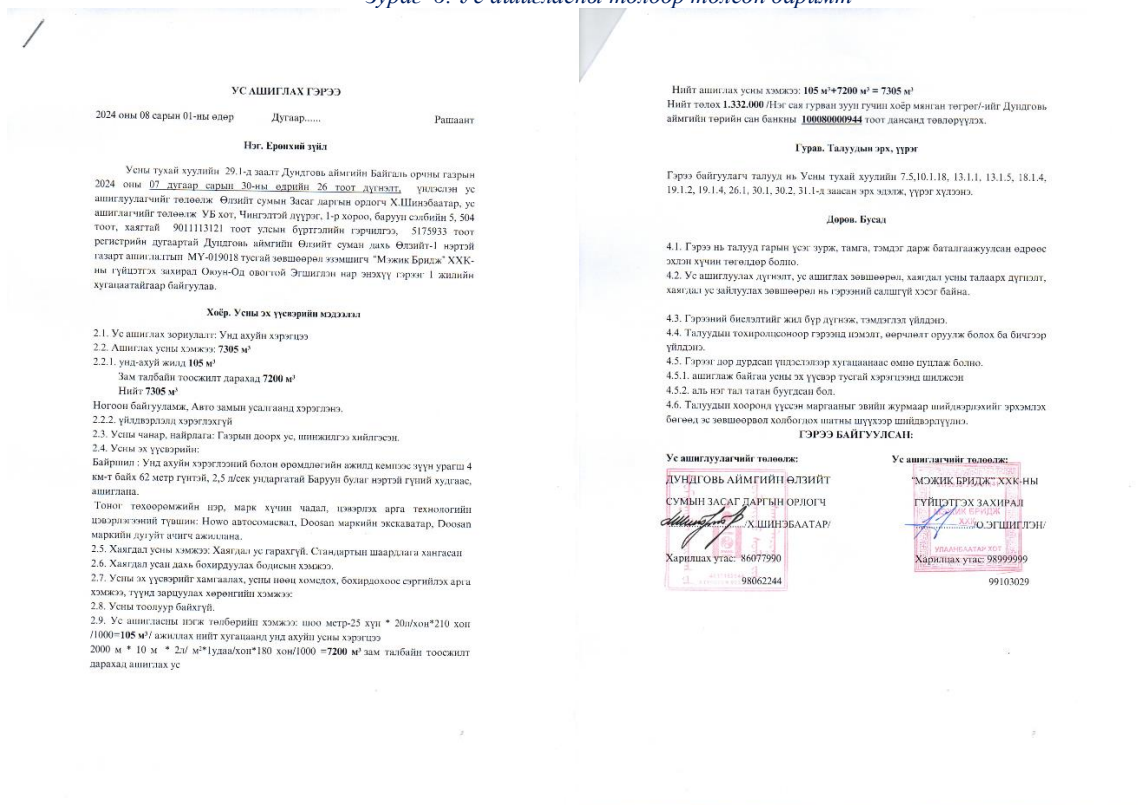
Салбар, тооцооны төв:

Гарын үсэг:

Тамга:

Огноо: \_\_\_\_Он \_\_\_\_Сар \_\_\_\_Өдөр

**Зураг 6. Ус ашигласны төлбөр төлсөн баримт**



Зураг 7. Ус ашиглах гэрээ



ДУНДГОВЬ АЙМГИЙН БАЙГАЛЬ ОРЧИН, АЯЛАЛ ЖУУЛЧЛАЛЫН ГАЗАР 2024 ОНЫ УС АШИГТУУЛАХ ДҮГНЭЛТ												
2024 оны 07 сарын 30-ны өдөр	Дугаар №28	Мандуговь хот										
<p><b>1. Аж ахуйн нэгж байгууллага, захирлын нэр, хаяг, утас, факс, утсын бүртгэлийн болон регистрийн дугаар, цахим хаяг:</b>                  “Межик Бридж” ХХК – Ус хот, Чингэлтэй дүүрэг 1-р хороо, баруун салбийн гудамж, 5-р байр 504 тоот, утсын бүртгэлийн №9011113121, регистрийн №8175933, Гуйцэтгэх захирал О.Эгэлтэн, утас-99103029, факс-</p> <p><b>2. Төслийн барих шил, харьяалагдах сав газар:</b> “Өлзийт-1” хайгуур жоншны орд нь Дундговь аймгийн Өлзийт суман 4-р баг, сумын төлөө баруун хойш 20 км-т оршино. Умард говийн гүвээт-Халхын дундад талын сав газарт хямарна.</p> <p><b>3. Төслийг хэрэгжүүлэх:</b> “Межик Бридж” ХХК</p> <p><b>4. Тусгай зөвшөөрлийн дугаар болон талбайн координат (X,Y):</b> MV019018A Нийт талбай – 805,45 га</p> <table border="1"> <tr> <td>X</td> <td>Y</td> </tr> <tr> <td>106°10'1,34"</td> <td>45°17'56,55"</td> </tr> <tr> <td>106°9'1,34"</td> <td>45°17'56,55"</td> </tr> <tr> <td>106°10'1,34"</td> <td>45°10'1,55"</td> </tr> <tr> <td>106°10'1,34"</td> <td>45°10'1,55"</td> </tr> </table>			X	Y	106°10'1,34"	45°17'56,55"	106°9'1,34"	45°17'56,55"	106°10'1,34"	45°10'1,55"	106°10'1,34"	45°10'1,55"
X	Y											
106°10'1,34"	45°17'56,55"											
106°9'1,34"	45°17'56,55"											
106°10'1,34"	45°10'1,55"											
106°10'1,34"	45°10'1,55"											
<p><b>5. Үйлдвэрлэл, үйлчилгээний нэр төрөл зориулалт:</b>                  “Межик Бридж” ХХК нь “Өлзийт-1” жоншны ордонд ил аргаар олборлоно.</p> <p><b>6. Үйлдвэрлэлийн техник, технологийн амжиллааг сөрөм, хүчин чадал:</b>                  Тус компани нь 2024 оны 05 сарын 1-ээс 2024 оны 12 сарын 01-ыг хүртэл цэвэр ажиллах хонго нь 180, 25 хүний бүрэлдэхүүнтэй ажиллана. Хөрс хуульцат болон обертотлын ажилыг Досвал ОК300 маркийн экскаватор 2, Досвал SK300 маркийн дуулай агич 2, Noft bang автосомасал, Bopco 3 маркийн авчаны автомашин, Усны машин Ивди маркийн автомашинууд тус тус ажиллана. 2024 оны уулын ажилыг төгсгөвөг, БОМТ.</p> <p><b>7. Үйлдвэрлэл, боловсруулах бүтээгдэхүүний хэмжээ:</b>                  Тус компани нь 2024 онд 45%-ийн дундаж агуулгатай 80 мян.тн хүдэр олборлохоор төлөвлөсөн.</p> <p><b>8. Усны эх үүсвэр, нөөц, хонгог ашиглах хэмжээ:</b>                  Тус уурхайн үнд ахуйн болон зам талбайн тоосжилт дарах усва хамгаас зүүн урвал 4 км эрчим “Баруун булаг” нэртэй гүн өрмийн худгаар ашиглав. Газрын доорх ус зам талбайн тоосжилт дарахад 40 м/хонго. Худгийн гүн-52 м, түвшин – 10 м, унцарга – 2,5 л/с.</p> <p><b>9. Усны барилга байгууламжууд /нэр, хүчин чадал, хэмжээ, хийц, дамжуулах шугамын гүлжээний урт, диаметр/:</b>                  “Баруун булаг” гүн өрмийн худга нь 2x2 харьцатай блокон байшинтай. Ус дамжуулах хоолойн диаметр 50 мм, 5 метр урт.</p> <p><b>10. Худаг, өргөлтийн станцууд, усны тоолуур /насосны хүчин чадал, марк/:</b>                  Дв уулын мөрийн насос суурилуулсан, тоолуургүй.</p> <p><b>11. Байгаль орчны нөлөөллийн үнэмлээ, нөхцөл:</b>                  Байгаль орчны нөлөөллийн харьяангасан үнэмлээ “Солонгон төгөт” ХХК 2022 онд гүйцэтгэсэн.</p>												
<p>12. Онцгой нөхцөл: “Баруун булаг” гүн өрмийн худгаг захар үйлчилгээ хийж, Зүүн бүлгийн хот хонгод, орчны зардалгүй.</p> <p>13. Холбооцоо хууль, журам, норм, стандартын дагуу усны зарцуулалтын тооцоо: Байгаль орчин, ногоон хөгжил аялал жуулчлалын сайдын 2015 оны А/301 дугаар тушаалаар:                  2015 он 25 му. х 210 хон = 105 м³ ажиллах нийт гуравдугаард ахуйн усны хэрэгцээ 2000 м х 10 м х 2/м² х гудайгаа х 180 хон/1000 = 7200 м³ зам талбайн тоосжилт дарахад ашиглах ус                  Нийт ашиглах усны хэмжээ 105 м³ + 7200 м³ = 7305 м³ ажиллах нийт гуравдугаард.</p> <p>14. Холбооцоо хууль, тогтоол шийдвэрийн дагуу оногдуулах усны нөөцийн төлбөрийг урьдчилсан байдлаар тооцоход:                  “Байгалийн нөөц ашигласны төлбөрийн тухай” хуулийн 20.1.1 д заасны дагуу ажиллагддын үндс нь ашиглах 105 м³ усны төлбөрийг чөлөөлнө.                  Уурхайн зам талбайн тоосжилт дарахад ашиглах 7200 м³ усны газрын доорх усны төлбөрийн хэмжээг “Усны экологи, эдийн засгийн үнэлгээг шийтгэн батлах тухай” Засгийн газрын 2011 оны 362 дугаар тогтоолоор Умард говийн гүвээт халхын дундад говийн сав газарт тогтоосон газрын доорх усны ажилыг эдийн засгийн суурь үнэмлээ, Засгийн газрын 2013 оны 327 дугаар тогтоолоор тогтоосон ашиглалтын зориулалтыг тооцож итгэлцүүр, Засгийн газрын 2013 оны 328 дугаар тогтоолын 1-р хавсралтын 4- д заасны усны нөөц ашигласны төлбөрийн хэмжээг үндэслэн тогтоож,                  Могоон урвал Засгийн газрын 2013 оны 328, 327 дугаар тогтоолыг үндэслэн ус ашигласны төлбөрийг тооцоолов:                  - Умард говийн гүвээт- Халхын дундад талын сав газар-т газрын доорх ус ашигласан нөхцөлд тооцох экологи-эдийн засгийн суурь үнэмлээ 3700 төг/м³ байна.                  - 20 хон – Засгийн газрын 2013 оны 328 дугаар тогтоолын дагуу батлагдсан усны нөөц ашигласны төлбөрийн 7-д заасны үнэ хэмжээ.                  - 0.25- ашиглах усны ашиглалтын зориулалтын итгэлцүүр                  - 7200 м³ жилд – зам талбайн тоосжилт дарах                  7200 м³ х 185 = 1332000 (185 сав гурав зүүн гүмж хоёр метр) төгрөгийн төлбөрийг 2024 оны 12 сарын 31-ийн 2024 оны 328 дугаар тогтоолын дагуу батлагдсан усны нөөц ашигласны төлбөрийн 7-д заасны үнэ хэмжээгээр.                  Уурхайн үнэмлээг шүүргийн ус гарсан нөхцөлд зам талбай, ногоон байгууламжийн устгалд аргуулан ашиглах.</p> <p>15. Үйлдвэрлэл, үйлчилгээний усны нөөцийг хэмжээ, аргуулах ашиглах даалгавар:                  Уурхайн үнэмлээг шүүргийн ус гарсан нөхцөлд зам талбай, ногоон байгууламжийн устгалд аргуулан ашиглах.</p> <p>16. Төрийн хөрөнгө, цаашид авах эрх хэмжээ, зөвлөсөл:                  - Ус ашиглуулах дүгнэлтийг үндэслэн Өлзийт сумын Засаг даргын захирмаараг ус ашиглах зөвшөөрөл өм гэрээ байгуулах “Усны тухай” хуулийн 28.8-р зүйл/                  - Тоолууруулах, барилгааснаас тоолуурын заалтаар усны нөөц ашигласны төлбөрийг тооцох байх /усны тухай хуулийн 30.1.4-д усны эх үүсвэрийг БСНХС-ын 2013 оны А-155 тоот тушаалаар батлагдсан “Ус ашиглах хэрэгцээг тоолууруулах журам”/                  - Зөвшөөрсөн хэмжээгээс илүү ашигласны усны төлбөрийг 50 хүртэл хувиар өсгөн тооцож төлбөр зогсох ашигласны тухай хуулийн 31.2-р зүйл/                  - “Усны сан бүхий газар, усны эх үүсвэрийг өндөр болон энгийн хамгаалалтын, аргуулах бүсийн дилэм-ийг мөрдөн ажиллах /байгаль орчин, ногоон хөгжил, аялал жуулчлалын сайд, Баринга, хот байгуулалтын сайдын 2015 оны А-230/127 хавсралтын тушаал/                  - Ус ашиглуулах дүгнэлт гаргах үйлчилгээний хөлс болох 80 000 төгрөгийг Байгаль</p>												

Орчин, аялал жуулчлалын газрын Төрийн сан банкны 100080013001 дансанд тушаал Байгаль орчин, аялал жуулчлалын сайдын 2018 оны 10 дугаар сарын 02-ны өдрийн А-378 тоот тушаал/  
 - Зөвлөмжид заасан амьтан тайлан, Ус ашиглалтын мэдээ тайланг 12-р сарын 20-нд багтаан аймгийн Байгаль орчин, аялал жуулчлалын газарт ирүүлэх.

ХЯНАСАН:  
 БАЙГАЛЬ ОРЧИН, АЯЛАЛ  
 ЖУУЛЧЛАЛЫН ГАЗРЫН ДАРГА  Б.ЦЭРЭНСҮХИР

БОЛОВСРУУЛСАН:  
 БАЙГАЛЬ ОРЧИН, АЯЛАЛ ЖУУЛЧЛАЛЫН  
 ГАЗРЫН ИЭРТ ЭХИЛТЭН  Б.ЦЭРЭНСҮХИР

Зураг 8. Ус ашиглах дүгнэлт  
 Хүснэгт 6. Хөрсөн бүрхэвчид учруулах сөрөг нөлөөллийг бууруулах арга хэмжээний төлөвлөгөөний биелэлт

№	Болзошгүй сөрөг нөлөөлөл	Гүйцэтгэсэн ажил	Зардал мян.төг	Тайлбар
1	Ордын ашиглалтын явцад хөрсний бүтэц найрлагад өөрчлөлт орох, хог хаягдал, тоосжилтоос бохирдол үүсгэх, хүнд даацын машин механизм	Шимт хөрсний овоолгыг ургамалжуулах ажлыг хийж гүйцэтгэсэн.  Уурхайн зам болон олборлолтын хэсгийн тэмдэг тэмдэглэгээний будгийг сэргээж, бүдгэрч гандсан	1340.0  160.0	Шимт хөрсөнд олон наст ургамлын үр цацаж бордсон.  -

олон салаа зам гаргаж хөрс болон ургамлыг гэмтээх. Шатах тослох материал, барилгын материалын хог хаягдал, шатахуун асгарах зэрэг болзошгүй осол аваараас үүдэн хөрсөн бүрхэвчийг бохирдуулах	хэсгийн тэмдэглэгээг сольж тавсан. (8 ширхэг)		
	ШТМ-ын хадгалах хэсэг, ашигласан тос маслыг хадгалах хэсгийг шинэчилж битүү хадгалах байдлаар шийдсэн.	1700.0	Ашигласан тос маслыг хадгалах хэсгийг зөөвөрлөж болохоор байдлаар шийдсэн.
	Хөрсний бохирдол үүсэхээс сэргийлэх болон олон салаа зам гаргахгүй байх талаар жолооч операторуудад сануулж төлөвлөгөөний дагуу замыг гаргаж ажиллаж байна.	-	Уурхайн ээлж болгон дээр
	Ажлын талбай ба туслах зам дагуу үүссэн хотос хонхор зэрэг хөрсний элэгдэл, эвдрэлийг их бага гэхгүйгээр тухай бүр нь дүүргэх, тэгшлэх, талбайн эмх цэгцтэй байдлыг хангаж ажиллаж байна.	ҮА-ны зардалд орсон	Улирал болгон уг хийж гүйцэтгэсэн.
	<b>Дүн</b>	<b>3200.0</b>	



Зураг 9. Шимт хөрсний овоолго (өмнө нь)



Зураг 10. Шимт хөрсийг ургамалжуулсны дараа



Зураг 11. Нөхөн сэргээлтийн ургамлын ургалтын байдал

Илгээгдсэн

Сангийн сайдын 2017 оны  
347 дугаар тушаалын хавсралт



### ТӨЛБӨРИЙН БАРИМТ

ДДТД: 000005365805000240724000001622613  
 Борлуулагчийн:  
 ТТД: 5365805  
 НЭР: ХИЙРЭВ  
 Хаяг: .....  
 Утас: .....  
 Банкны нэр: ХААН банк  
 Банкны дансны дугаар: 5037733789

Огноо: 2024-07-24  
 Худалдан авагчийн:  
 ТТД: 5175933  
 НЭР: МЭЖИКБРИДЖ  
 Хаяг: Монгол, Улаанбаатар, Чингэлтэй, 1-р хороо,  
 баруун салбийн, 504 тоот  
 Утас: .....

Д/д	Бараа, ажил, үйлчилгээний нэр	Код	Хэмжих нэгж	Тоо, хэмжээ	Нэгжийн үнэ	Бүгд үнэ
1	Импортоор оруулж байгаа болон дотооддоо худалдан борлуулсан бордоо, ургамал хамгааллын бодис	43402	л	60	6,500.00	390,000.00



Тамга

Бараа, ажил үйлчилгээний үнэ:	390,000.00
Нэмэгдсэн өртгийн албан татвар:	0.00
Нийслэл хотын албан татвар:	0.00
<b>Нийт дүн:</b>	<b>390,000.00</b>

Хүлээн авсан: ..... / ..... /  
 (гарын үсэг) (нэр)

Хүлээлгэн өгсөн: ..... / ..... /  
 (гарын үсэг) (нэр)

Зураг 12. Бордооны баримт



Зураг 13. Засч тодруулсан тэмдэг, тэмдэглэгээ

Хүснэгт 7. Ургамлан бүрхэвчид учруулах сөрөг нөлөөллийг бууруулах арга хэмжээний төлөвлөгөөний биелэлт

№	Болзошгүй сөрөг нөлөөлөл	Гүйцэтгэсэн ажил	Зардал мян.төг	Тайлбар
	Уурхайн нөлөөллөөс болж ургамлан бүрхэвч доройтох, хомсдох, устаж үгүй болох цаашид бэлчээрийн доройтолд орох	Уурхайн зөвшөөрлийн талбай болон түүний ойр орчмын талбайн ашиглалтыг сайжруулах бэлчээр эдэлбэрийг хэвийн хадгалахад анхаарч ажиллаж байна.	-	Уурхайн ашиглалтын хүрэнээс хэтэрч үйл ажиллагаа явуулахгүй байх талаар анхаарч ажиллаж байна.
		Шимт хөрсний овоолгыг үржил шимийг нэмэгдүүлэх зорилгоор олон наст ургамлыг тарьж ургуулсан.	1340.0 Хүснэгт 6-гийн зардалд орсон.	Зардал болон фото зургийг хүснэгт 6 болон зураг 4,5-аас харна уу.
		Төслийн талбай болон ойр орчмын ургамлын зүйл, ургацад мэргэжлийн экспертээр мониторинг судалгааг хийлгэж эхэлсэн	3000.0	Ургамлын мониторингийн ажлыг 2023 оны намар эхэлсэн бөгөөд үр дүн гарах болоогүй байна.

2024 оны Байгаль орчны менежментийн төлөвлөгөөний биелэлтийн тайлан

	ба үр дүн гарах болоогүй байна.		
	Өөрийн талбайд 2023 онд тарьж суулгасан 2500 мод бутанд усалгааны системийг мэргэжлийн байгууллагаар хийж гүйцэтгүүлсэн.	10282.5	“Микро сити ирригэйшн” ХХК-тай хамтран ажилласан.
	Өөрийн талбайд 2023 онд тарьж суулгасан 2500 мод бутыг хашаажуулах ажлыг хийж гүйцэтгэсэн.	11526.04	Хашааг БНХАУ-аас авсан ба хашаа барихад ашиглагдах бусад материалын зардал орсон болно.
	<b>Дүн</b>	<b>26148.54</b>	



Зураг 14. Усалгааны систем

2024-10-01 13:33:41  
 Илгээгдсэн

Сэнгийн сайдын 2017 оны  
 347 дугаар тушаалын хэвсрэлт

**ТӨЛБӨРИЙН БАРИМТ**

ДТД: 000005971292000240724000001633428  
 Борлуулагчийн: ТТД: 5971292  
 НЭР: МИКРО СИТИ ИРРИГЭЙШН  
 Хаяг: .....  
 Утас: 96660246  
 Банкны нэр: Голомт банк  
 Банкны дансны дугаар: 1415103747

Огноо: 2024-07-24  
 Худалдан авагчийн: ТТД: 5175933  
 НЭР: МЭЖИКБРИДЖ  
 Хаяг: Монгол, Улаанбаатар, Чингэлтэй, 1-р хороо, баруун сэлбийн, 504 тоот  
 Утас: .....

Д/д	Бараа, ажил, үйлчилгээний нэр	Код	Хэмжих нэгж	Тоо, хэмжээ	Нэгжийн үнэ	Бүгд үнэ
1	Импорт оор оруулж байгаа болон дотооддоо худалдан борлуулсан хөдөө аж ахуйн зориулалттай шинэ трактор, комбайн, машин механизм, гурилын болон бордооны үйлдвэрийн тоног төхөөрөмж, усалгааны тоног төхөөрөмж, ойн аж ахуйн техник, тоног төхөөрөмж	43401	ш	1	10,282,500.00	10,282,500.00



Бараа, ажил үйлчилгээний үнэ:	10,282,500.00
Нэмэгдсэн өртгийн албан татвар:	0.00
Нийслэл хотын албан татвар:	0.00
<b>Нийт дүн:</b>	<b>10,282,500.00</b>

Хүлээн авсан: \_\_\_\_\_ / \_\_\_\_\_ /  
 (гарын үсэг) (нэр)  
 Хүлээлгэн өгсөн: \_\_\_\_\_ / \_\_\_\_\_ /  
 (гарын үсэг) (нэр)

Тамга

Зураг 15. Усалгааны системийн худалдан авалтын баримт





Зураг 16. Модны хашаа



**万顺达建材有限公司  
 ВАНШУН ДАБАРИЛГЫН ХХК**

客户: 99056979 / 99103029 2020年8月22日

品名及规格	单位	数量	单价	金额	备注
15m 镀锌拉板	套	178	92	16376	
松木	支	1	30	30	
配件 53套					
大门 5m	套	1	1800	1800	
合计(大写)			万 仟 佰 拾 元 角 分	¥18206	

эрээнхот лҮн шайнь барилгын захын хойд хаалга 1-дахь гудамж Зуун тийш F-14 тоот утас: 75576188 15164989807 (微信同号) 地址: 二连浩特市龙翔国际建材城F座北14号 yang jin hua 818@163.com ОЮУН Захчрав

Зураг 17. Хашаа худалдаж авсан баримт  
 Хүснэгт 8. Төслийн явцад хэрэгжүүлэх түүх, соёлын өвийг хамгаалах төлөвлөгөө

Нөлөөлөлд өртөх түүх соёлын өвүүд	Хамгаалах арга хэмжээ	Зардал мян.төг
Дундговь аймаг Өлзийт сум	Түүх, соёлын өв дурсгалуудын талаарх мэдээлэлд анхааралтай хандаж шаардлагатай тохиолдолд техник хүн хүчний туслалцаа үзүүлэхэд бэлэн байна. Одоогоор дээрх тохиолдол гараагүй байна.	Ажилчдаас оролцуулж болно
	Шаардлагатай тохиолдолд судалгаанд оролцоно. Судалгаанд ашиглагдах зардлыг өөрийн дансанд хуримтлуулж байна.	300.0 Жилд
	Нутгийн иргэдийн уламжлалт амьдралын хэв маяг, тахилга шүтлэгт хүндэтгэлтэй хандах, дэмжлэг үзүүлэх. (Нутгийн овооны тахилгат хандив өгсөн.)	2000.0
<b>НИЙТ ДҮН</b>		<b>2300.0</b>

Хүснэгт 9. Осол эрсдлийн менежментийн төлөвлөгөөний биелэлт

Болзошгүй аюул, осол сөрөг нөлөөлөл	Гүйцэтгэсэн ажил	Зардал мян.төг	Тайлбар
Болзошгүй осол, саатал, техник технологийн шугам сүлжээний гэмтэл, галын гэнэтийн	Техник, технологийн аюулгүй байдлыг тогтмол шалгах, хянах Машин техникийн үйлчилгээ засварыг тусгай бэлтгэсэн талбайд явуулж хэвших	ҮА зардал орно.	Машин техникийг тогтмол үзлэгт оруулж байна.

2024 оны Байгаль орчны менежментийн төлөвлөгөөний биелэлтийн тайлан

аюул үүсэх, байгалийн гамшиг	Галын болон байгалийн аюул гамшигаас урьдчилан сэргийлэх арга хэмжээний талаар 2 удаа сургалт, зохион байгуулсан.	300.0	Сургалын сэдэв: Үер ус, салхи шуурганы үед авах арга хэмжээ
	Аваар ослын үед авран хамгаалах төлөвлөгөөг хийлгэсэн.	ҮА зардалд орно.	Уурхай дээр байгаа.
	Байгаль орчныг хамгаалах талаар сургалтыг жилд 2 удаа зохион байгуулж ажилласан.	300.0	Сэдэв: Аюултай хог хаягдлыг ялган ангилах, хадгалах, устгах.
<b>Нийт</b>		<b>600.0</b>	

Хүснэгт 10. Хог хаягдлын менежментийн төлөвлөгөөний биелэлт

№	Болзошгүй сөрөг нөлөөлөл	Гүйцэтгэсэн ажил	Зардал мян.төг	Тайлбар
1	Хатуу хог хаягдлыг тогтмол зайлуулаагүйгээс орчин бохирдох	Хатуу хог хаягдлыг ангилан ялгаж, зайлуулах, дахин ашиглах тогтолцоог нэвтрүүлэх үүднээс хогийг ялган ангилаж хаях хогийн савыг ашиглаж байна.	2022 оны ажлын зардалд орсон.	2022 онд хогийн савыг байрлуулсан.
		Хатуу хог хаягдлыг цуглуулж нэгдсэн цэгт хүргэж устгах ажлыг тогтмол хийж байна.	1184.0	2024 оны 08-р сарын 01-ний өдрийн гэрээ
		2024 оны байдлаар уурхайн хэрэгцээнээс гарсан 200л ашигласан тос, маслыг дахин боловсруулах газарт өгсөн.	-	“Хай Би Ойл” ХК Баримтыг доор оруулав.
		Хаягдал дугуй болон төмрийн хаягдлыг ангилан ялгаж хадгалж байна. Одоогоор дахин боловсруулах үйлдвэрт өгөөгүй байна.	-	Буцаан ашиглагдах боломжтой хаягдлыг ашиглаж байна.
2	Уурхайн ажилчдын ахуйн болон автомашины гаралтай хог хаягдлыг ангилан ялгаж зориулалтын цэг дээр хадгалаагүйн улмаас хөрс, гүний ус, агаар, ургамал, амьтан, хүний эрүүл мэндэд сөрөг нөлөө үзүүлэх	Хаягдал тос маслыг хадгалах газрыг шинээр барьсан.	1700.0	Хүснэгт 6-ын зардалд орсон.
		Ахуйн хог хаягдлын цэгийг хашаажуулсан.	Хүснэгт 7-гийн зардалд орсон.	Хог хаягдал салхинд хийсэхээс хамгаалж хашаалсан.
		Хог хаягдлын бүртгэл хөтөлж байгаа. Ажилчдад сургалт хийсэн. Хүснэгт 9-д орсон.	Сургалтын зардал хүснэгт 9-ийн зардалд орсон.	-
		Ажилласан тосыг дахин боловсруулах газарт өгсөн.	-	200 литр тос
		Шингэн хаягдлыг бодис ашиглан задалсан.	160.0	-
<b>Дүн</b>			<b>1344.0</b>	



Зураг 18. Ахуйн хог хаягдлын цэгийг хашаалсан байдал



Зураг 19. Хаягдал тос, маслыг хадгалах байр



10/7/24, 8:40 PM

Шилжүүлгийн мэдээлэл

<b>Худалдаа Хөгжлийн Банк</b>		Огноо: <b>2024.10.07 10:10:06</b>		
<b>Шилжүүлгийн мэдээлэл</b> Журналын №: <b>192926541</b>				
Системийн огноо: <b>2024.10.07</b>				
Нэр: <b>МЭЖИКБРИДЖ ХХК</b>				
Илгээгч	Дансны дугаар: <b>452732723</b>	Нэр <b>МЭЖИКБРИДЖ ХХК</b>	Дүн <b>1,184,000.00 MNT</b>	Ханш <b>1.00</b>
/ нэг сая нэг зуун наян дөрвөн мянган төгрөг /				
Хүлээн авагч	Банкны дугаар: <b>90</b> Дансны дугаар <b>100080800947</b>	Банкны нэр <b>Төрийн сан</b> Нэр <b>Ду.Өл Хог хаягдлын хураамж</b>	<b>1,184,000.00 MNT</b>	<b>1.00</b>
Гүйлгээний утга: <b>ЕВ -Хог хаягдал Мэжик Бридж 5175933</b>				
<b>Танд баярлалаа</b>				

Гүйлгээний баримтыг баталгаажуулсан

Салбар, тооцооны төв:

Гарын үсэг:

Тамга:

Огноо: \_\_\_\_Он \_\_\_\_Сар \_\_\_\_Өдөр

Зураг 22. Хог хаягдлын төлбөр төлсөн баримт

Хүснэгт 11. Удирдлага зохион байгуулалтын төлөвлөгөөний биелэлт

№	Гүйцэтгэсэн ажил	Зардал мян.төг
1	Дундговь аймаг, Өлзийт сумын 100 жилийн ойд хандив	50000.0
	Дундговь аймгийн зүүн сумдын Иргэдийн төлөөлөгчдийн хурал, Засаг даргын тамгын газрын төрийн албан хаагчдын зөвлөгөөнд хандив	2000.0
	2024 онд малын цэг зэм зайлуулах ажилд оролцсон. (2 удаа)	Өөрийн техникээр
	2024 оны өвөл цас түрж зам гаргах ажлыг хийж гүйцэтгэсэн.	Өөрийн техникээр
	<b>Дүн</b>	<b>52000.0</b>



**ДУНДГОВЬ АЙМГИЙН  
ӨЛЗИЙТ СУМЫН ЗАСАГ ДАРГА**

Булгаг 3-306, 6 дугаар баг, Өлзийт сум,  
Дундговь аймаг, 48040 Утас/Факс: (976) 7533 7700,  
Цахим шуудан: info@ulziiit.du.gov.mn,  
Цахим хуудас: www.ulziiit.du.gov.mn

2024.09.17 № 01/234

танай \_\_\_\_\_ -ны № \_\_\_\_\_

**Хүсэлт гаргах тухай**

Дундговь аймгийн Зүүн сумдын Иргэдийн Төлөөлөгчдийн Хурал, Засаг даргын Тамгын газрын төрийн албан хаагчдын зөвлөгөөн 09 дүгээр сарын 19-22-ны өдрүүдэд зохион байгуулагдана. Зөвлөгөөнд Иргэдийн Төлөөлөгчдийн Хурал, Засаг даргын Тамгын газрын 25 албан хаагч оролцоно.

Тус арга хэмжээнд оролцох зардалд 2,000,000 (хоёр сая) төгрөгийн санхүүгийн дэмжлэг үзүүлж хамтран ажиллана уу.

Дэмжлэгийг Засаг даргын Тамгын газрын нярав Т.Түвшинбаярын Хаан банк 5459037012 тоот харилцах дансанд шилжүүлнэ үү.

ЗАСАГ ДАРГЫН ОРЛОГЧ



Х.ШИНЭБААТАР

Зураг 23. Өлзийт сумын засаг даргын хүсэлт

10/3/24, 7:49 PM

Шилжүүлгийн мэдээлэл

<b>Худалдаа Хөгжлийн Банк</b>		Огноо: 2024.09.18 08:10:00		
<b>Шилжүүлгийн мэдээлэл</b> Журналын №: 188640543				
Системийн огноо: 2024.09.18				
Нэр: <b>МЭЖИКБРИДЖ ХХК</b>				
Илгээгч	Дансны дугаар: 452732723	Нэр МЭЖИКБРИДЖ ХХК	Дүн 2,000,000.00 MNT	Ханш 1.00
/ хоёр сая төгрөг /				
Хүлээн авагч	Банкны дугаар: 05 Дансны дугаар 5459037012	Банкны нэр Хаан Банк Нэр ТОГТОХ ТҮВШИНБАЯР	2,000,000.00 MNT	1.00
Гүйлгээний утга: EB -Magic bridge				
<b>Танд баярлалаа</b>				

Гүйлгээний баримтыг баталгаажуулсан

Салбар, тооцооны төв:

Гарын үсэг:

Тамга:

Огноо: \_\_\_\_ Он \_\_\_\_ Сар \_\_\_\_ Өдөр

Зураг 24. Хандив өгсөн баримт

## 2.2. Нөхөн сэргээлтийн арга хэмжээний биелэлт

2024 онд нөхөн сэргээлтийн төлөвлөгөө байхгүй бөгөөд уурхайн шимт хөрсний овоолгыг засч тэгшилж олон наст ургамлын үрээр ургамалжуулсан. Уг ажлын зардлыг хүснэгт 7-д орсон байгаа.

## 2.3. 2024 оны дүйцүүлэн хамгаалах арга хэмжээний биелэлт

Дүйцүүлэн хамгаалах ажлыг орон нутгаас өгсөн саналын дагуу Өлзийт сумын нутаг, 3-р багийн нутаг дэвсгэрт байрлах Гурван ухаа шахааны аманд байх эвдэрсэн газарт техникийн нөхөн сэргээлтийн ажлыг гүйцэтгэсэн. Уг нөхөн сэргээлт хийсэн талбайн хэмжээ 3.0 га ба уурхайн талбайгаас урагш 80 км зайд байрлаж байна.


Хүснэгт 12. Дүйцүүлэн хамгаалах нөхөн сэргээлтийн ажлын зардал

№	Зардлын төрөл	Хэмжих нэгж	Дүн
1	Цалин	мян.төг	1600.0
2	НДШ	мян.төг	230.0
3	Түлшний зардал	мян.төг	5100.0
4	Тос тослох материал	мян.төг	100.0
5	ЭХШ	мян.төг	300.0
6	Сэлбэг хэрэгсэл	мян.төг	500.0
7	Хоол, кемпийн	мян.төг	350.0
8	Бусад	мян.төг	500.0
<b>Нийт зардал</b>		<b>мян.төг</b>	<b>8680.0</b>
<b>Ажлын хэмжээ</b>		мян.м <sup>3</sup>	4.3
		<b>га</b>	3.0
<b>Нэгж өртөг</b>		<b>төг/м<sup>3</sup></b>	<b>2019.0</b>

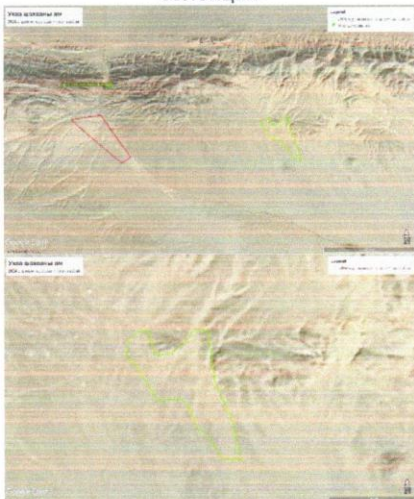


**“МЕЖИК БРИДЖ” ХХК-НИЙ “ЦОГЗОЛ УУЛ” ХАЙЛУУР ЖОНШНЫ ОРДЫН 2024 ОНЫ БАЙГАЛЬ ОРЧНЫ МЕНЕЖМЕНТИЙН ТӨЛӨВЛӨГӨӨНИЙ ДАГУУ 3-Р БАГИЙН НУТАГТ “УХАА ШАХААНЫ АМ” НЭРТЭЙ ТАЛБАЙД НӨХӨН СЭРГЭЭЛТ ХИЙСЭН АЖЛЫГ ХҮЛЭЭН АВСАН ТУХАЙ АКТ**

2024 оны 09 дугаар сарын 12-ны өдөр

1. Байршлын мэдээлэл		
1.1.	Аймаг, нийслэлийн нэр	Дундговь аймаг
1.2.	Сум, дүүргийн нэр	Өлзийт сум
1.3.	Газрын нэр	Гурван ухаа шахааны ам (амны зүүн талд)
2. Нөхөн сэргээлт хийсэн байгууллагын мэдээлэл		
2.1	Аж ахуйн нэгжийн нэр, регистрийн дугаар	“Межик бридж” ХХК 5175933
2.2	Ашигт малтмалын тусгай зөвшөөрлийн дугаар	MV-019018
2.3	Тус талбайд нийт эвдрэлд өртсөн талбайн хэмжээ (га)	Хууль бус олборлолт, эзэн холбогдогч тодорхойгүй
2.4	Нөхөн сэргээлт хийсэн аж ахуй нэгжийн нэр, регистр	үгүй
3. 2024 онд хүлээлгэн өгч буй нөхөн сэргээлтийн мэдээлэл		
Техникийн нөхөн сэргээлт - Талбайн хэмжээ (3.0 га) - Зардлын хэмжээ 8 680 000 (төгрөгөөр)	Биологийн нөхөн сэргээлт - Талбайн хэмжээ (га) - Биологийн нөхөн сэргээлтэд ашигласан мод, сөөг, ургамлын зүйлийн нэр, ургамалжуулсан байдал - Зардлын хэмжээ (төгрөгөөр)	
4. Орон зайн мэдээлэл		
5.1 Нөхөн сэргээлт хийгдсэн газрын фото зураг	5.2. Хэмжилт, зураглал - Кадастрын зураглал хийсэн мэргэжлийн байгууллага болон хэмжилт хийсэн хүний нэр: “Межик бридж” ХХК ХХК Байгаль орчны мэргэжилтэн Д.Чимэдцэрэн - Хэмжилтэд ашигласан программ, тоног төхөөрөмж: ArcGis, Гар GPS - Холбогдох утас: 99056979 Гарын үсэг:	
		

5.3 Нөхөн сэргээлт хийсэн газрын солбицол



№	Өргөрөг	Уртраг
Техникийн нөхөн сэргээлт		
1	44°23'29.10"N	105°56'17.80"E
2	44°23'30.22"N	105°56'18.01"E
3	44°23'30.95"N	105°56'19.07"E
4	44°23'31.00"N	105°56'20.00"E
5	44°23'29.25"N	105°56'20.82"E
6	44°23'29.36"N	105°56'22.33"E
7	44°23'30.29"N	105°56'23.93"E
8	44°23'31.10"N	105°56'24.62"E
9	44°23'31.04"N	105°56'26.00"E
10	44°23'27.32"N	105°56'26.67"E
11	44°23'24.60"N	105°56'28.41"E
12	44°23'21.82"N	105°56'29.28"E
13	44°23'21.87"N	105°56'27.46"E
14	44°23'23.30"N	105°56'26.24"E
15	44°23'24.06"N	105°56'25.08"E
16	44°23'25.09"N	105°56'24.30"E
17	44°23'25.71"N	105°56'23.88"E
18	44°23'26.16"N	105°56'23.40"E
19	44°23'26.14"N	105°56'22.22"E
20	44°23'26.00"N	105°56'21.00"E
21	44°23'27.02"N	105°56'20.14"E
22	44°23'27.83"N	105°56'19.44"E
23	44°23'28.69"N	105°56'18.82"E
Биологийн нөхөн сэргээлт		
1		
2		

Нөхөн сэргээлт хийсэн газарт хэмжилт хийж талбайн хэмжээг тогтоон полигон хэлбэрээр shape.file үүсгэн флаш болон CD-нд хуулж акттай хавсаргана.

6. Мэдээллийн сангийн бүртгэл

Нөхөн сэргээлтийг хүлээн авсан ажлын хэсэг нь Байгаль орчны мэдээллийн сангийн [www.eis.mn](http://www.eis.mn) цахим системийн Нөхөн сэргээлтийн мэдээллийн дэд санд заавал бүртгүүлнэ. Жич: Мэдээллийн санд бүртгээгүй тохиолдолд нөхөн сэргээлтийг хүлээн авсан актыг хүчинтэйд тооцохгүй.

Мэдээлэл оруулсан хүний нэр, албан тушаал:

Гарын үсэг:

Огноо:

Нэмэлт мэдээлэл: Өлзийт сумын 3-р багийн нутаг дэвсгэрт орших Гурван ухаа шахааны ам нь хууль бус ашигт малтмал олборлолтын улмаас эвдэрч, эзэнгүй орхигдсон газар юм.

Нөхөн сэргээлтийн ажил нь холбогдох хууль, журам, стандартад нийцсэн талаарх ажлын хэсгийн дүгнэлт:

“Межик бридж” ХХК нь 2024 оны Байгаль орчны менежментийн төлөвлөгөөний дагуу “Нөхөн сэргээлт 2024” арга хэмжээний хүрээнд “Гурван ухаа шахааны ам” нэртэй 3.0 га талбайд техникийн нөхөн сэргээлтийг стандартын дагуу чанартай хийж гүйцэтгэснийг хүлээн авав.

АКТ ГАРГАСАН:

Комиссын дарга:

(гарын үсэг)

Х.Шинэбаяр /Засаг даргын орлогч/

Нарийн бичгийн дарга:


  
.....  
(гарын үсэг)

У.Саруул-Эрдэнэ /Байгаль орчны хяналтын  
байцаагчийг түр орлон гүйцэтгэгч/

Гишүүд:

  
.....  
(гарын үсэг)

М.Айлтгүй /3-р багийн засаг дарга/

  
.....  
(гарын үсэг)

Б.Ганбаатар /Иргэний төлөөлөл/

ХҮЛЭЭН ЗӨВШӨӨРСӨН:



О.Эгшиглэн /“Межик бридж” ХХК-ийн гүйцэтгэх захирал/

Зураг 25. Нөхөн сэргээлт хийсэн ажлыг хүлээн авсан акт

















Зураг 26. Эвдрэлд орсон газар









Зураг 27. Нөхөн сэргээлт хийсний дараа

### 2.4. Тэрбум мод тарих үндэсний хөдөлгөөний хүрээнд гүйцэтгэсэн ажил

Тэрбум мод тарих үндэсний хөдөлгөөний хүрээнд уурхайн кемпийн хойд талаар тарьсан модноос зарим нэгэн ургаагүй ургалт нь зогсож үхэжсэн моднуудыг нөхөн суулгасан. Модны ширхэг, төрлийг дараах хүснэгтэд харууллаа.

*Хүснэгт 13. Тарьсан модны тоо ширхэг, төрөл, зардал*

№	Модны нэр, төрөл	Хэмжих нэгж	Тоо	Үнэ мян.төг
1	Улиас	ширхэг	80	400.0
2	Хайлаас бут	ширхэг	20	100.0
3	Үхрийн нүд	ширхэг	200	3800.0
4	Яргай	ширхэг	50	900.0
5	Жодой	ширхэг	2	1000.0
	<b>Нийт дун</b>		<b>352</b>	<b>6200.0</b>



*Зураг 28. Нөхөн суулгасан мод (хайлаас, улиас, үхрийн нүд, жодой)*

*Хүснэгт 14. 2024 оны БОМТ-ний дагуу хийгдсэн ажлын биелэлтийн зардлын нэгдсэн тооцоо*

№	Бүрэлдэхүүн хэсгүүд	Зардал мян.төг
1	Агаар мандалд учруулах сөрөг нөлөөллийг бууруулах арга хэмжээний төлөвлөгөөний биелэлтийн зардал	300.0
2	Усан орчинд үзүүлэх сөрөг нөлөөллийг бууруулах арга хэмжээний төлөвлөгөөний биелэлтийн зардал	1632.0
3	Хөрсөн бүрхэвчид учруулах сөрөг нөлөөллийг бууруулах арга хэмжээний төлөвлөгөөний биелэлтийн зардал	3200.0
4	Ургамлан бүрхэвчид учруулах сөрөг нөлөөллийг бууруулах арга хэмжээний төлөвлөгөөний биелэлтийн зардал	26148.54
5	Түүх, соёлын өвийг хамгаалах төлөвлөгөөний зардал	2300.0
6	Осол эрсдлийн менежментийн төлөвлөгөөний зардал	600.0
7	Хог, хаягдлын менежментийн төлөвлөгөөний биелэлтийн зардал	1 344.0
8	Удирдлага зохион байгуулалтын төлөвлөгөөний биелэлтийн зардал	52000.0
9	Нөхөн сэргээлтийн арга хэмжээний биелэлтийн зардал	Давхардсан зардал
10	2024 оны дүйцүүлэн хамгаалах арга хэмжээний биелэлтийн зардал	8680.0
11	Тэрбум мод үндэсний хөтөлбөрийн хүрээнд тарьсан модны зардал	6200.0
12	Орчны хяналт шинжилгээний хөтөлбөрийн биелэлт, үр дүнгийн хэлэлцүүлгийн тэмдэглэл	900.5
	<b>Нийт дүн</b>	<b>103 305.04</b>



### 3. 2024 ОНЫ ОРЧНЫ ХЯНАЛТ ШИНЖИЛГЭЭНИЙ ХӨТӨЛБӨРИЙН ТАЙЛАН

#### 3.1. Агаарын бохирдол

##### 10-р сарын 04-ний шинжилгээ

Хүснэгт 15. Агаарын чанарын хэмжилтийн дүн

№	Сорьц авсан цэг	Сорьц авсан өдөр	Сорьц авсан цаг	Хүхэрлэг хий мг/м <sup>3</sup>	Азотын давхар исэл мг/м <sup>3</sup>	Нийт гоос /TSP/мг/м <sup>3</sup>	Дуу чимээ /ДБА/
1	Уурхайн карьер орчим	Х/04	11:00	0.052	0.021	0.116	52
2	Уурхайн кемп орчим	Х/04	11:40	0.019	0.017	0.092	46
3	Уурхайн хогийн сав орчим	Х/04	12:30	0.014	0.025	0.102	42
Агаарын чанарын стандарт MNS 4585:2016				0.450	0.200	0.500	60

Тайлбар:

Хүхэрлэг хийн (SO<sub>2</sub>) агууламж зөвшөөрөгдөх хэмжээнээс даваагүй, азотын давхар ислийн (NO<sub>2</sub>) агууламж агаарын чанарт сөрөг нөлөөлөл үзүүлэх хэмжээний байхгүй ба тоосонцрын хэмжээ зөвшөөрөгдөх дээд хэмжээнээс даваагүй ч уурхайн карьер хэсэгт их, дуу чимээний хэмжээ ЗДХ-ээс даваагүй байна.

#### 3.2. Хөрсний хими, физик шинж чанар, хүнд металлын шинжилгээ

Дундговь аймгийн Өлзийт сумын нутаг дэвсгэр нь Монгол орны хөрс-газарзүйн мужлалтаар Төв Азийн Говийн их мужийн өргөрөгийн бүсшилийн цайвар хүрэн хөрсний 5-р тойргийн урд зах болон цөлөрхөг хээрийн бор хөрсний 7-р тойргийн нутагт хамрагдана. Тус уурхайн талбай байгаа газар нь цайвар хүрэн хөрсний бүсэд хамаарна. Газрын гадаргуугийн хувьд нам толгод, гүвээрхэг, долгиорхог тал хөндий, хотос хонхор газрыг хамарсан д.т.д. 1200-1400 м-ийн өндрийн түвшинд орших нутгийг хамаарна. Тус талбай нь нам толгойн орой, хажуу бэлийг хамрах ба энд гүйцэд биш хөгжилтэй цайвар хүрэн болон сайр чулуурхаг нимгэн цайвар хүрэн, ердийн цайвар хүрэн хөрс зонхилон тогтворжсон байна. Цайвар хүрэн хөрсний чийгийн хангамж багатай, хур тунадасны хэмжээ, хуваарилалтаас шууд хамаардаг ба өвөл 2.5-3 м гүн хөлдөнө. Зуны хур борооны ус хөрсөнд дөнгөж 15-20 см гүн нэвчиж, хөрсний профилийн дээд хэсгийг чийглэдэг.

*Цайвар хүрэн хөрс:* Толгодын хатуу суурь чулууны элюви, элюви-делювийн хэмхдэс чулуурхаг хурдас дээр тогтворжих гүйцэд биш хөгжилтэй цайвар хүрэн хөрс нь үе давхарга нимгэнтэй, хөрсний гадарга дээр хад чулуу ихтэй, ургамлын бүрхэц 50-60 % хүрч чулуусаг, хуурайсаг ургамал давамгайлна. Дээр карбонаттай цайвар хүрэн хөрс нь ялзмагт үе давхаргаар илүү зузаан, карбонатын давхаргын хуримтлал 60-70 см зузаан хүрч карбонат ихтэй зэргээр хоорондоо ялгаатай байна.

#### 8-р сарын 15-ны шинжилгээ

Хөрсний морфологи тогтоцын хувьд цайвар хүрэн өнгөтэй, нягт, жижиг чулуутай, ургамлын үндэстэй, ургаман бүрхэвч 50%, хуурай, бүтэц алдагдсан, үе давхарга хоорондын шилжилт тод байна.

Хөрс нь сул хүчиллэгээс сул шүлтлэг урвалын орчинтой, ялзмагийн агууламж бага, хөдөлгөөнт фосфорын хангамж бага зэрэг, механик бүрэлдэхүүн элсэнцэр. Хөрсний үржил шимийн ерөнхий түвшин бага байна.

Хөрсний лабораторийн задлан шинжилгээний дүнгээс үзэхэд ялзмагийн хэмжээ 0.20%, хөрсний рН 8.7, хөдөлгөөнт фосфор 25.3мг байгаа зэрэг нь хөрсний хими шинж чанарын түвшин болон ургамал ургах орчин хангалттай сайн байна. 2024 оны 08-р сарын 15-ны өдөр уурхайн ойр орчмын 2 цэгээс хөрсний дээжлэлт хийж Цаг уур, орчны шинжилгээний газар, Байгаль орчин хэмжил зүйн төв лабораторид шинжлүүлээ. хавсралтаар орууллаа.

Хүснэгт 16. Хөрсний химийн үндсэн шинж

Дээж	Чийг	pH	Ялзмаг, %	Аммоны азот (NH <sub>4</sub> -N) мг/кг	Нитратын азот (NO <sub>3</sub> -N) мг/кг	Фосфор (NH <sub>4</sub> -N) мг/кг	Сульфат (SO <sub>4</sub> ) мг/кг
Уурхайн салхин дээр 500 м	0.67	8.04	0.27	16.2	20.4	32.3	503.9
Уурхайн салхин доор 500 м	0.59	9.13	0.16	5.1	8.0	27.8	86.0
Ажилчдын кемп	0.39	9.02	0.20	29.6	8.1	21.3	80.3
Мод үржүүлэгийн орчмоос	0.50	8.92	0.18	26.2	7.6	20.0	67.9

Хөрсний механик бохирдол буюу хүнд металлын агууламжийг төслийн талбайд 4 цэг сонгон авч шинжлүүлэхэд ЗДХ-ээс хэтэрсэн буюу бохирдолтой хөрс илрээгүй байна.

Хүснэгт 17. Хөрсний хүнд металлын сорьц

№	Сорьц авсан цэгийн нэр	Хүнд металл мг/кг						
		Cd /кадми/	Pd /хар тугалга/	Hg /мөнгөн ус/	Cr /хром/	Zn /цайр/	Cu /зэс/	Sr /стронци/
1	Уурхайн карьер орчим	2	23	<0.005	<0.05	<0.005	31	545
2	Ахуйн хэрэглээний хогийн цэг орчим	1	14	<0.005	<0.05	<0.005	28	622
<b>MNS 5850:2019 /ЗХД/</b>		<b>3</b>	<b>100</b>	<b>2</b>	<b>150</b>	<b>300</b>	<b>100</b>	<b>800</b>

### 3.3. Усны химийн шинжилгээ

#### 8-р сарын 15-ны шинжилгээ

Төслийн ахуйн хэрэглээний усыг гүний худгаас ашигладаг бөгөөд уг худгаас дээжлэлт хийсэн усны химийн задлан шинжилгээний дүнг дараах хүснэгтэд харууллаа. Шинжилгээний дүнд худгийн ус нь химийн бүрэлдэхүүнээрээ гидрокарбонатын ангийн, магнийн бүлгийн, 2-р төрлийн, чанарын хувьд цэнгэг буюу дунд зэргийн эрдэсжилттэй, хатуу ус байна гэж гарчээ. Мөн уурхайн карьерийн шүүрлийн уснаас хүнд металлын бохирдлыг шинжлүүлсэн.

Хүснэгт 18. Худгийн усны ерөнхий шинжилгээ

Сорьцын нэр	pH	ЕС μS/см	SO <sub>4</sub> мг/л	Cl мг/л	Ca мг/л	Mg мг/л	Na+K мг/л	HCO <sub>3</sub> мг/л	Эрд мг/л	Хат мг-экв/л
Дундговь аймаг Өлзийт сум 4-р баг Хайлуур жоншны орд, гүний худаг	7.83	2110	316	217	50.7	43.2	363	482	1472	6.08
<b>MNS 0900:2018</b>	<b>6.5-8.5</b>	<b>1000</b>	<b>500</b>	<b>350</b>	<b>100</b>	<b>30</b>	<b>-</b>	<b>-</b>	<b>-</b>	<b>7.0</b>

Хүснэгт 19. Уурхайн ахуйн хэрэглээнээс гарах бохир усны шинжилгээ

Сорьцын нэр	Ж/б мг/л	ПИЧ мг/л	NH <sub>4</sub> -N мг N/л	NO <sub>2</sub> -N мг N/л	NO <sub>3</sub> -N мг N/л	PO <sub>4</sub> мгP/л	Fe мг/л	F мг/л
Дундговь аймаг Өлзийт сум 4-р баг Хайлуур жоншны орд, гүний худаг	6.8	1.7	<0.01	0.007	5.89	0.008	<0.01	4.02
<b>MNS 0900:2018</b>	<b>-</b>	<b>-</b>	<b>1.5</b>	<b>1.0</b>	<b>50</b>	<b>3.5</b>	<b>0.3</b>	<b>0.7-1.5</b>

Хүснэгт 20. Шүүрлийн усны хүнд металлын шинжилгээ

№	Лаб №	Дээж №	Элемент, мг/л					
			Ni	Cd	Pb	Zn	Cr	Cu
Blank			<0601	<0.01	<0.01	<0.01	<0.01	<0.01
1	24/4451	Ус-1	ND	ND	2.54	8.29	ND	0.77
<b>Элементүүдийн зөвшөөрөгдөх дээд хэмжээ стандарт</b>			<b>MNS 6148:2010</b>					

Худалдаа Хөгжлийн Банк		Огноо:2024.10.14 12:51:35		
Шилжүүлгийн мэдээлэл Журналын №:194427501				
Системийн огноо:2024.10.14				
Нэр:МЭЖИКБРИДЖ ХХК				
Илгээгч	Дансны дугаар: 452732723	Нэр МЭЖИКБРИДЖ ХХК	Дүн 148,500.00 MNT	Ханш 1.00
/ нэг зуун дөчин найман мянга таван зуун төгрөг /				
Хүлээн авагч	Банкны дугаар: 90 Дансны дугаар 100900013017	Банкны нэр Төрийн сан Нэр БОХЗТ лаборатори	148,500.00 MNT	1.00
Гүйлгээний утга: EB -Magic bridge 5175933				
Танд баярлалаа				
<b>Гүйлгээний баримтыг баталгаажуулсан</b>				
Салбар, тооцооны төв:				
Гарын үсэг:				
Тамга:				

*Зураг 29. Шинжилгээний хийсэн лабораторийн баримт*

## ХОГ ХАЯГДЛЫН ГЭРЭЭ

2024 он 08 сарын 01 өдөр

№.....

Рашаант

### Нэг . Нийтлэг үндэслэл

Монгол улсын Байгаль орчныг хамгаалах тухай хуулийн 17-р зүйлийн 2,6 дахь заалт, Хог хаягдлын тухай хуулийн 8.4, 9.2, 20.1, 20.2 дугаар зүйл, Сумын ИТХ-ийн 2019 оны 04 дүгээр сарын 18-ны 40 тоот тогтоолыг үндэслэв.

Хүний эрүүл мэнд, хүрээлэн байгаа орчинд үзүүлэх хортой нөлөөллийг арилгах түүнээс урьдчилан сэргийлэх ахуйн болон үйлдвэрлэлийн хог хаягдлыг ангилах, цуглуулах, хадгалах, дахин боловсруулж эргүүлэн ашиглах, тээвэрлэх булах болон орчны ариун цэврийг тогтмол цэвэр байлгах, цэвэр эрүүл орчинд ажиллаж амьдрах орчныг бий болгоход оршино.

### Хоёр. Гэрээ байгуулагч талууд

Нэг талаас Дундговь аймгийн Өлзийт сумын ЗДТГ-ыг төлөөлж Засаг даргын орлогч **Х.Шинэбаатар** нөгөө талаас УБ хот, Чингэлтэй дүүрэг, 1-р хороо, баруун сэлбийн 5, 504 тоот, хаягтай **9011113121** тоот улсын бүртгэлийн гэрчилгээ, **5175933** тоот регистрийн дугаартай Дундговь аймгийн Өлзийт суман дахь Өлзийт-1 нэртэй газарт ашиглалтын **МУ-019018** тусгай зөвшөөрөл эзэмшигч “**Мэжик Бридж**” ХХК-ны гүйцэтгэх захирал Оюун-Од овогтой Эгшиглэн нар харилцан тохиролцож 2024 оны 05 сарын 01 -ны өдрөөс 2024 оны 12 сарын 31 ний өдөр хүртэл энэхүү гэрээг байгуулав.

### Гурав. Төлбөр тооцсон байдал

Өлзийт сумын ИТХ-ын 2019 оны 04 дүгээр сарын 18-ны өдрийн 40 дүгээр тоот тогтоолын 25-д заасны дагуу уул уурхайн ашиглалтын тусгай зөвшөөрөл эзэмшигч аж ахуй нэгжид хог хаягдал гаргасны 1 сарын төлбөрийг **148.000** төгрөгөөр тооцож ашиглалтын ажил явагдах 8 сард нийт **1.184.000** төгрөгөөр тооцов.

### Дөрөв. Сумын ЗДТГ эрх, үүрэг

1. Монгол улсын Байгаль орчныг хамгаалах тухай хууль, Хог хаягдлын хууль, Ариун цэврийн тухай хуулийн дагуу хяналт тавьж ажиллах
2. Иргэд аж ахуйн нэгж, байгууллагын хог хаягдал гаргасны төлбөрийг төвлөрүүлэх
3. Иргэд аж ахуйн нэгж, байгууллагын хог хаягдлаа зориулалтын цэгт хаяж байгаа эсэхэд хяналт тавих
4. Хог хаягдлыг цуглуулах, тээвэрлэх хуваарийг тээвэрлэгчтэй гэрээ байгуулж хэрэгжилтэнд хяналт тавих

### Тав. Иргэн ААН байгууллагын эрх үүрэг

1. Өөрийн байгууллагын үйл ажиллагаанаас гарсан ахуйн хуурай хог хаягдлыг стандартын шаардлага хангасан зориулалтын саванд хадгалж байх.

2. ААН байгууллага нь хог хаягдал гарсан төлбөрөө 4 дүгээр улиралд багтаан **100080800947** тоот дансанд шилжүүлж байна. /төрийн сан банк/
3. Хог хаягдлыг ангилан ялгаж байх
4. Ахуйн болон үйлдвэрлэлийн хогийг тогтсон хугацаанд цэвэрлэж тээвэрлэх, хог хаягдлын талаархи дүрэм журам, стандартын шаардлагыг хангаж зориулалтын цэгт хаяж байхад анхаарах.
5. Үйлдвэр үйлчилгээний явцад үүсдэг хог хаягдлын хэмжээ, бусад мэдээллийг сумын захиргаанд мэдээлж байх.
6. Хог хаягдлыг ангилан хаях талаар мэдээллийг ажилтнуудад эзэмшүүлэх, сургалт сурталчилгаа явуулах, аюулгүй ажиллагааны шаардлагыг хангаж ажиллах.
7. Оршин суугаа газар орчмын хог хаягдлыг цэвэрлэх, олон нийтийг хамарсан ажилд оролцох
8. Хуульд заасан журмын дагуу олон нийтийн хяналтыг хэрэгжүүлэх, хог хаягдлын тухай хууль тогтоомж зөрчсөн этгээдэд хариуцлага хүлээлгэхийг эрх бүхий байгууллага албан тушаалтнаас шаардах.
9. Үүссэн аюултай хог хаягдал, түүний эх үүсвэрийн талаар төрийн болон нутгийн захиргааны байгууллагад мэдээлэх.
10. Дундговь аймгийн Өлзийт сумын төрийн сан банк **100080800947** тоот дансанд төлбөрийн даалгаврын дагуу төлбөрөө төлөх.

#### Зургаа. Гэрээний хариуцлага

1. Аж Ахуй нэгж байгууллага нь хог хаягдал гаргасны төлбөрөө удаан хугацаагаар төлөөгүй болон ил задгай хог шатаасан, зориулалтын бус газар хог хаягдал хаясан нөхцөлд өр авлагыг барагдуулах ба учруулсан хохиролыг арилгах шаардлагатай тохиолдолд холбогдох дээд шатны байгууллагад хандан хог хаягдлын тухай хуулийн дагуу хариуцлага тооцно.
2. Аж Ахуй нэгж байгууллага нь энэхүү гэрээнд өөрчлөлт оруулах шаардлагатай гэж үзвэл хоёр талын хамтарсан төлөөлөгч тухай бүр шийдвэрлэнэ.

#### ГЭРЭЭ БАЙГУУЛСАН:

ДУНДГОВЬ АЙМГИЙН ӨЛЗИЙТ  
СУМЫН ЗАСАГ ДАГТЫН ОРЛОГЧ  
...../Х.ШИНЭБААТАР/

Харилцах утас: 86077990

98062244

“МЭЖИК БРИДЖ” ХХК-НЫ  
ГҮЙЦЭТГЭХ ЗАХИРАЛ  
...../О.ЭГШИГЛЭН/

“МЭЖИК БРИДЖ” ХХК

Харилцах утас: 98999999

УЛААНБААТАР ХОТ  
99103029

**ДУНДГОВЬ АЙМГИЙН БАЙГАЛЬ ОРЧИН, АЯЛАЛ ЖУУЛЧЛАЛЫН ГАЗАР  
2024 ОНЫ УС АШИГЛУУЛАХ ДҮГНЭЛТ**

2024 оны 07 сарын 30-ны өдөр Дугаар №26 Мандалговь хот

**1. Аж ахуйн нэгж байгууллага, захирлын нэр, хаяг, утас факс, улсын бүртгэлийн болон регистрийн дугаар, цахим хаяг:**

“Межик бридж” ХХК – УБ хот, Чингэлтэй дүүрэг 1-р хороо, баруун сэлбийн гудамж, 5-р байр 504 тоот, улсын бүртгэлийн №9011113121, регистрийн №5175933, Гүйцэтгэх захирал О.Эгшиглэн, утас-99103029, факс-

**2. Төслийн байршил, харьяалагдах сав газар:** “Өлзийт-1” хайлуур жоншны орд нь Дундговь аймгийн Өлзийт сумын 4-р баг, сумын төвөөс баруун хойш 20 км-т оршино. Умард говийн гүвээт-Халхын дундад талын сав газарт хамаарна.

**3. Төсөл хэрэгжүүлэгч:** “Межик бридж” ХХК

**4. Тусгай зөвшөөрлийн дугаар болон талбайн координат (X,Y):** № МУ019018А Нийт талбай –505,45 га

X	Y
106°10'1,34"	45°7'56,55"
106°9'1,34"	45°7'56,55"
106°9'1,34"	45°10'1,55"
106°10'1,34"	45°10'1,55"

**5. Үйлдвэрлэл, үйлчилгээний нэр төрөл зориулалт:**

“Межик бридж” ХХК нь “Өлзийт-1” жоншны ордыг ил аргаар олборлоно.

**6. Үйлдвэрийн техник, технологи /ажиллах горим, хүчин чадал:**

Тус компани нь 2024 оны 05 сарын 1-ээс 2024 оны 12 сарын 01-ыг хүртэл цэвэр ажиллах хоног нь 180, 25 хүний бүрэлдэхүүнтэй ажиллана. Хөрс хуулалт болон оборлолтын ажилд Doosan DX300 маркийн экскаватор 2, Doosan SD300 маркийн дугуйт ачигч 2, Nort benz автосомасвал, Bongo 3 маркийн ачааны автомашин, Усны машин Isuzu маркийн автомашинууд тус тус ажиллана. /2024 оны уулын ажлын төлөвлөгөө, БОМТ/

**7. Үйлдвэрлэх, боловсруулах бүтээгдэхүүний хэмжээ:**

Тус компани нь 2024 онд 45%-ийн дундаж агуулгатай 90 мян.тн хүдэр олборлохоор төлөвлөсөн.

**8. Усны эх үүсвэр, нөөц, хоногт ашиглах хэмжээ:**

Тус уурхайн унд ахуйн болон зам талбайн тоосжилт дарах усаа кмпээс зүүн урагш 4 км орших “Баруун булаг” нэртэй гүн өрмийн худагас ашиглана. Газрын доорх ус зам талбайн тоосжилт дарахад 40 м³/хоног. Худгийн гүн-62 м, түвшин – 10 м, ундарга - 2,5 л/с.

**9. Усны барилга байгууламжууд /нэр, хүчин чадал, хэмжээ, хийц, дамжуулах шугам сүлжээний урт, диаметр:**

“Баруун булаг” гүн өрмийн худаг нь 2x2 харьцаатай блокон байшинтай. Ус дамжуулах хоолойн диаметр 50 мм, 5 метр урт.

**10. Худаг, өргөлтийн станцууд, усны тоолуур /насосны хүчин чадал, марк:**

Da уан маркийн насос суурилуулсан, тоолуургүй.

**11. Байгаль орчны нөлөөллийн үнэлгээ, нөхцөл:**

Байгаль орчны нөлөөллийн нарийвчилсан үнэлгээг “Солонгон төгөл” ХХК 2022 онд гүйцэтгэсэн.

12. Онцгой нөхцөл: "Баруун булаг" гүн ермийн худагт засвар үйлчилгээ хийж, Зүүн бүлгийн хог хаягдал, орчныг цэвэрлэнэ.

13. Холбогдох хууль, дүрэм, журам, норм, стандартын дагуу усны зарцуулалтыг тооцох: Байгаль орчин, ногоон хөгжил аялал жуулчлалын сайдын 2015 оны А/301 дугаар тушаалаар:

$20\text{л/хон} \times 25 \text{ хүн} \times 210 \text{ хон} = 105 \text{ м}^3$  ажиллах нийт хугацаанд-унд ахуйн усны хэрэгцээ  
 $2000 \text{ м} \times 10 \text{ м} \times 2\text{л/м}^2 \times 1 \text{ удаа/хон} \times 180 \text{ хон}/1000 = 7200 \text{ м}^3$  зам талбайн тоосжилт дарахад ашиглах ус

Нийт ашиглах усны хэмжээ:  $105 \text{ м}^3 + 7200 \text{ м}^3 = 7305 \text{ м}^3$  ажиллах нийт хугацаанд

14. Холбогдох хууль, тогтоол шийдвэрийн дагуу оногдуулах усны нөөцийн төлбөрийг урьдчилсан байдлаар тооцоход:

"Байгалийн нөөц ашигласны төлбөрийн тухай" хуулийн 20.1.1-д заасны дагуу ажиллагсдын унд- ахуйд ашиглах  $105 \text{ м}^3$  усыг төлбөрөөс чөлөөлнө.

Уурхайн зам талбайн тоосжилт дарахад ашиглах  $7200 \text{ м}^3$  усыг газрын доорх усны төлбөрийн хэмжээг "Усны экологи, эдийн засгийн үнэлгээг шинэчлэн батлах тухай" Засгийн газрын 2011 оны 302 дугаар тогтоолоор Умард говийн гүвээт халхын дундад говийн сав газарт тогтоосон газрын доорхи усны экологи эдийн засгийн суурь үнэлгээ, Засгийн газрын 2013 оны 327 дугаар тогтоолоор тогтоосон ашиглалтын зориулалтыг тооцох итгэлцүүр, Засгийн газрын 2013 оны 326 дугаар тогтоолын 1-р хавсралтын 4- д заасан усны нөөц ашигласны төлбөрийн хэмжээг үндэслэн тогтоож,

Монгол улсын Засгийн газрын 2013 оны 326, 327 дугаар тогтоолыг үндэслэн ус ашигласны төлбөрийг тооцвол:

- "Умард говийн гүвээт- Халхын дундад талын сав газар"-т газрын доорх ус ашигласан нөхцөлд тооцох экологи-эдийн засгийн суурь үнэлгээ  $3700 \text{ төг/м}^3$  байна.
- 20 хувь -Засгийн газрын 2013 оны 326 дугаар тогтоолын дагуу батлагдсан усны нөөц ашигласны төлбөрийн 7а-д заасан хувь хэмжээ.
- 0.25- ашиглах усны ашиглалтын зориулалтын итгэлцүүр
- $7200 \text{ м}^3$  жилд – зам талбайн тоосжилт дарах

$7200 \text{ м}^3 \times 185 = 1332000$  (Нэг сая гурван зуун гучин хоёр мянга) төгрөгний төлбөрийг Дундговь аймгийн төрийн сан банкны 100080000944 тоот дансанд төвлөрүүлнэ.

15. Үйлдвэрлэл, үйлчилгээнд усны нөөцийг хэмнэх, эргүүлж ашиглах даалгавар:


Уурхайн ухлагаас шүүрлийн ус гарсан нөхцөлд зам талбай, ногоон байгууламжийн усалгаанд эргүүлэн ашиглах.

16. Тавих шаардлага, цаашид авах арга хэмжээ, зөвлөгөө:


- Ус ашиглуулах дүгнэлтийг үндэслэн Өлзийт сумын Засаг даргын захирамжаар ус ашиглах зөвшөөрөл авч гэрээ байгуулах /"Усны тухай" хуулийн 28.6-р зүйл/
- Тоолууржуулан баталгаажсан тоолуурын заалтаар усны нөөц ашигласны төлбөрийг тооцож байх /Усны тухай хуулийн 30.1.4-д усны эх үүсвэрийг /БОНХС-ын 2013 оны А-156 тоот тушаалаар батлагдсан "Ус ашиглалт, хэрэглээг тоолууржуулах журам"/
- Зөвшөөрсөн хэмжээнээс илүү ашигласан усны төлбөрийг 50 хүртэл хувиар өсгөн тооцож төлөхөөр заасныг анхаарч ажиллах /Усны тухай хуулийн 31.2-р зүйл/
- "Усны сан бүхий газар, усны эх үүсвэрийн онцгой болон энгийн хамгаалалтын, эрүүл ахуйн бүсийн дэглэм"-ийг мөрдөн ажиллах /Байгаль орчин, ногоон хөгжил, аялал жуулчлалын сайд, Барилга, хот байгуулалтын сайдын 2015 оны А-230/127 хамтарсан тушаал/
- Ус ашиглуулах дүгнэлт гаргах үйлчилгээний хөлс болох  $50\ 000$  төгрөгийг Байгаль

орчин, аялал жуулчлалын газрын Төрийн сан банкны 100080013001 дансанд тушаах /Байгаль орчин, аялал жуулчлалын сайдын 2018 оны 10 дугаар сарын 02-ны өдрийн А-376 тоот тушаал/  
Зөвлөмжид заасан ажлын тайлан, Ус ашиглалтын мэдээ тайланг 12-р сарын 20-нд багтаан аймгийн Байгаль орчин, аялал жуулчлалын газарт ирүүлэх.

ХЯНАСАН:

БАЙГАЛЬ ОРЧИН, АЯЛАЛ  
ЖУУЛЧЛАЛЫН ГАЗРЫН ДАРГА  Н.ГАНТУЛГА

БОЛОВСРУУЛСАН:

БАЙГАЛЬ ОРЧИН, АЯЛАЛ ЖУУЛЧЛАЛЫН  
ГАЗРЫН МЭРГЭЖИЛТЭН  Б.ЦЭРЭНСУГИР



## УС АШИГЛАХ ГЭРЭЭ

2024 оны 08 сарын 01-ны өдөр

Дугаар.....

Рашаант

### Нэг. Ерөнхий зүйл

Усны тухай хуулийн 29.1-д заалт Дундговь аймгийн Байгаль орчны газрын 2024 оны 07 дугаар сарын 30-ны өдрийн 26 тоот дүгнэлт, үндэслэн ус ашиглуулагчийг төлөөлж Өлзийт сумын Засаг даргын орлогч Х.Шинэбаатар, ус ашиглагчийг төлөөлж УБ хот, Чингэлтэй дүүрэг, 1-р хороо, баруун сэлбийн 5, 504 тоот, хаягтай 9011113121 тоот улсын бүртгэлийн гэрчилгээ, 5175933 тоот регистрийн дугаартай Дундговь аймгийн Өлзийт суман дахь Өлзийт-1 нэртэй газарт ашиглалтын МҮ-019018 тусгай зөвшөөрөл эзэмшигч “Межик Бридж” ХХК-ны гүйцэтгэх захирал Оюун-Од овогтой Эгшиглэн нар энэхүү гэрээг 1 жилийн хугацаатайгаар байгуулав.

### Хоёр. Усны эх үүсвэрийн мэдээлэл

- 2.1. Ус ашиглах зориулалт: Унд ахуйн хэрэгцээ
- 2.2. Ашиглах усны хэмжээ: 7305 м<sup>3</sup>
- 2.2.1. унд-ахуй жилд 105 м<sup>3</sup>  
Зам талбайн тоосжилт дарахад 7200 м<sup>3</sup>  
Нийт 7305 м<sup>3</sup>
- Ногоон байгууламж, Авто замын усалгаанд хэрэглэнэ.
- 2.2.2. үйлдвэрлэлд хэрэглэхгүй
- 2.3. Усны чанар, найрлага: Газрын доорх ус, шинжилгээ хийлгэсэн.
- 2.4. Усны эх үүсвэрийн:  
Байршил : Унд ахуйн хэрэглээний болон өрөмдлөгийн ажилд кемпээс зүүн урагш 4 км-т байх 62 метр гүнтэй, 2,5 л/сек ундаргатай Баруун булаг нэртэй гүний худгаас, ашиглана.  
Тоног төхөөрөмжийн нэр, марк хүчин чадал, цэвэрлэх арга технологийн цэвэрлэгээний түвшин: Nowo автосомасвал, Doosan маркийн экскаватар, Doosan маркийн дугуйт ачигч ажиллана.
- 2.5. Хаягдал усны хэмжээ: Хаягдал ус гарахгүй. Стандартын шаардлага хангасан
- 2.6. Хаягдал усан дахь бохирдуулах бодисын хэмжээ.
- 2.7. Усны эх үүсвэрийг хамгаалах, усны нөөц хомсдох, бохирдохоос сэргийлэх арга хэмжээ, түүнд зарцуулах хөрөнгийн хэмжээ:
- 2.8. Усны тоолуур байхгүй.
- 2.9. Ус ашигласны нэгж төлбөрийн хэмжээ: шоо метр-25 хүн \* 20л/хон\*210 хон /1000=105 м<sup>3</sup>/ ажиллах нийт хугацаанд унд ахуйн усны хэрэгцээ  
2000 м \* 10 м \* 2л/ м<sup>2</sup>\*1удаа/хон\*180 хон/1000 =7200 м<sup>3</sup> зам талбайн тоосжилт дарахад ашиглах ус

Нийт ашиглах усны хэмжээ:  $105 \text{ м}^3 + 7200 \text{ м}^3 = 7305 \text{ м}^3$   
Нийт төлөх 1.332.000 /Нэг сая гурван зуун гучин хоёр мянган төгрөг/-ийг Дундговь аймгийн төрийн сан банкны 100080000944 тоот дансанд төвлөрүүлэх.

#### Гурав. Талуудын эрх, үүрэг

Гэрээ байгуулагч талууд нь Усны тухай хуулийн 7.5,10.1.18, 13.1.1, 13.1.5, 18.1.4, 19.1.2, 19.1.4, 26.1, 30.1, 30.2, 31.1-д заасан эрх эдэлж, үүрэг хүлээнэ.

#### Дөрөв. Бусад

- 4.1. Гэрээ нь талууд гарын үсэг зурж, тамга, тэмдэг дарж баталгаажуулсан өдрөөс эхлэн хүчин төгөлдөр болно.
- 4.2. Ус ашиглуулах дүгнэлт, ус ашиглах зөвшөөрөл, хаягдал усны талаарх дүгнэлт, хаягдал ус зайлуулах зөвшөөрөл нь гэрээний салшгүй хэсэг байна.
- 4.3. Гэрээний биелэлтийг жил бүр дүгнэж, тэмдэглэл үйлдэнэ.
- 4.4. Талуудын тохиролцсоноор гэрээнд нэмэлт, өөрчлөлт оруулж болох ба бичгээр үйлдэнэ.
- 4.5. Гэрээг дор дурдсан үндэслэлээр хугацаанаас өмнө цуцлаж болно.
  - 4.5.1. ашиглаж байгаа усны эх үүсвэр тусгай хэрэгцээнд шилжсэн
  - 4.5.2. аль нэг тал татан буугдсан бол.
- 4.6. Талуудын хооронд үүссэн маргааныг эвийн журмаар шийдвэрлэхийг эрхэмлэх бөгөөд эс зөвшөөрвөл холбогдох шатны шүүхээр шийдвэрлүүлнэ.

#### ГЭРЭЭ БАЙГУУЛСАН:

Ус ашиглуулагчийг төлөөлж:

ДУНДГОВЬ АЙМГИЙН ӨЛЗИЙТ  
СУМЫН ЗАСАГ ДАРГЫН ОРЛОГЧ  
...../Х.ШИНЭБААТАР/

Харилцах утас: 86077990

98062244

Ус ашиглагчийг төлөөлж:

“МЭЖИК БРИДЖ” ХХК-НЫ  
ГҮЙЦЭТГЭХ ЗАХИРАЛ  
...../О.ЭГШИГЛЭН/

УЛААНБААТАР ХОТ  
Харилцах утас: 98999999

99103029

БАТЛАВ  
ДУНДГОВЬ АЙМГИЙН ЗАСАГ  
ДАРГЫН ОРЛОГЧ М.АНХБАЯР

БАТЛАВ  
МЭЖИК БРИДЖ ХХК-ЫН  
ЗАХИРАЛ О.ЭГШИГЛЭН

**БАЙГАЛЬ ОРЧНЫГ ХАМГААЛАХ, УУРХАЙ АШИГЛАХ, ҮЙЛДВЭР БАЙГУУЛАХТАЙ  
ХОЛБОГДСОН ДЭД БҮТЦИЙГ ХӨГЖҮҮЛЭХ, АЖЛЫН БАЙР НЭМЭГДҮҮЛЭХ ЧИГЛЭЛЭЭР  
ХАМТРАН АЖИЛЛАХ ГЭРЭЭ**

2024 оны 9 дүгээр сарын 06-ны өдөр №ДУЗДТГ/УУ2024090618/

Мандалговь хот

Ашигт малтмалын тухай хуулийн 42 дугаар зүйлийн 42.1 дэх заалт, 9 дүгээр зүйлийн 9.1.10 дахь хэсэг, Засгийн газрын 2016 оны 179-р тогтоол, Төсвийн тухай хуулийн 25 дугаар зүйлийн 25.4 дэхь заалт, Дундговь аймгийн Хөгжлийн бодлого, стратеги төлөвлөгөө, аймгийн Засаг даргын 2020-2024 оны үйл ажиллагааны хөтөлбөрүүдийг үндэслэн нэг талаас Нутгийн захиргааны байгууллага Дундговь аймгийн Засаг даргын тамгын газрыг төлөөлж Дундговь аймгийн Засаг даргын орлогч М.Анхбаяр, ашиглалтын тусгай зөвшөөрлийн талбай хамаарах Өлзийт сум, түүнийг төлөөлж сумын Засаг даргын орлогч Х.Шинэбаатар /цаашид А тал гэх/, нөгөө талаас МЭЖИК БРИДЖ ХХК РД:5175933 /цаашид Б тал гэх/- ийг төлөөлж захирал О.Эгшиглэн нар харилцан тохиролцож энэхүү гэрээг 2024 оны 12 дугаар сарын 31-нийг хүртэл байгуулав.

**НЭГ. НИЙТЛЭГ ҮНДЭСЛЭЛ**

- 1.1 Энэхүү гэрээгээр талууд байгаль орчныг хамгаалах, Уурхай, төслийн бүтээн байгуулалттай холбоотой дэд бүтцийг хөгжүүлэх, ажлын байрыг нэмэгдүүлэх, орон нутгийн хөгжилд дэмжлэг үзүүлэх, Орон нутгийн хөгжлийн сангийн хөрөнгийг нэмэгдүүлэх, уул уурхайн олборлолт, боловсруулах үйлдвэрийн үйл ажиллагааг тогтвортой, хэвийн явуулах чиглэлээр хамтран ажиллах, ажлын уялдаа холбоог сайжруулахтай холбогдсон харилцааг зохицуулна.
- 1.2 Б тал нь аймаг, орон нутгийн байгаль орчныг хамгаалах, нөхөн сэргээх, орон нутгийн иргэдийн амьдрах орчныг сайжруулах, ажлын байр нэмэгдүүлэх, орон нутгийн жижиг дунд үйлдвэрлэлийг дэмжих, дэд бүтцийг хөгжүүлэхэд бодитой хувь нэмэр оруулах төсөл, арга хэмжээг хэрэгжүүлэхэд хамтран ажиллана.
- 1.3 Энэхүү гэрээ нь Монгол Улсын Үндсэн хууль, Байгаль орчныг хамгаалах тухай, Ашигт малтмалын тухай, Газрын тухай, Газрын хэвлийн тухай, Татварын тухай хууль болон бусад хууль, тогтоомжийн хүрээнд явагдана.

**ХОЁР. ХАМРАХ ХҮРЭЭ**

- 2.1 Гэрээний хамрах хүрээг Дундговь аймгийн Өлзийт сумын Өлзийт-1 нэртэй жоншны уурхай дээр MV-019018 тоот ашиглалтын тусгай зөвшөөрөл эзэмшигч МЭЖИК БРИДЖ ХХК-ийн хайлуур жоншны ил уурхайн төсөл (цаашид “төсөл” гэх)-үүдийн үйл ажиллагааны хүрээнд орон нутагтай хамтран ажиллах гэрээ гэж ойлгоно.
- 2.2 Хамтран ажиллах гэрээг хэрэгжүүлэхэд талууд дараах үндсэн чиглэлүүдийг баримтална. Үүнд:
  - 2.2.1 Уурхай, төслийн бүтээн байгуулалттай холбоотой дэд бүтцийг хөгжүүлэх,
  - 2.2.2 Байгаль орчныг хамгаалах,
  - 2.2.3 Ажлын байрыг нэмэгдүүлэх,
  - 2.2.4 Орон нутгийн жижиг дунд бизнесийн үйл ажиллагааг дэмжих,
  - 2.2.5 Соёлын өвийг хамгаалах,
  - 2.2.6 Боловсон хүчний бодлогыг дэмжих,
- 2.3 Нутгийн захиргааны байгууллага нь компанийн үйл ажиллагаанд Монгол Улсын хууль тогтоомжийн дагуу дэмжлэг үзүүлж, хамтран ажиллана.

- 3.5 Мэдээлэх/ Санал авах/ Хэлэлцүүлэх чиглэлээр.
  - 3.5.1 Иргэдэд төслийн хэрэгжилтийн талаар мэдээлэх;
  - 3.5.2 Төслийн хэрэгжилтэд санал авах;
  - 3.5.3 Гэрээний хэрэгжилттэй холбоотой уулзалт, хэлэлцүүлэг зохион байгуулж, аймаг (сум, дүүрэг)-ийн ИТХ-аар баталсан төсөл, арга хэмжээнээс тусгай зөвшөөрөл эзэмшигчтэй хамтран хэрэгжүүлэх боломжтой төсөл, арга хэмжээг сонгож, түүнтэй зөвшилцсөний үндсэн дээр энэ тухай иргэдэд мэдээлэх;
  - 3.5.4 Ашигт малтмалын тусгай зөвшөөрөл эзэмшигчдэй байгуулсан орон нутагтай хамтран ажиллах гэрээний талаар иргэдэд мэдээлэх;

#### ДӨРӨВ. КОМПАНИЙН /Б тал/ ЭРХ, ҮҮРЭГ

##### 4.1 Ерөнхий зүйлс.

- 4.1.1 Нутгийн захиргааны байгууллагатай хамтран байгаль орчныг хамгаалах, уурхай ашиглах, үйлдвэр байгуулахтай холбоотой дэд бүтцийг хөгжүүлэх, ажлын байрыг нэмэгдүүлэх чиглэлээр хамтран ажиллана;
- 4.1.2 Гамшиг, осол, гал түймэр гарсан үед шаардлагатай туслалцаа үзүүлнэ.
- 4.1.3 Талууд гэрээний биелэлтийг жил бүр дүгнэж, тайланг дараа оны 2 дугаар сарын 1-ний дотор аймаг (нийслэл), сум (дүүрэг)-ын ИТХ-д хүргүүлнэ
- 4.2 Орон нутгийн хөгжилд хувь нэмэр оруулах, орон нутгийн санд дэмжлэг үзүүлэх чиглэлээр.
  - 4.2.1 Энэхүү гэрээний хүчинтэй байх хугацаанд талууд тохиролцсон үндсэн дээр Өлзийт сумын баяр наадамд 50.000.000 /тавин сая/ төгрөг,
  - 4.2.2 Өвөлжилтийн бэлтгэл байдал болон бусад арга хэмжээнд Өлзийт суманд 10,000,000 төгрөгийн дэмжлэг үзүүлэх,  
Дэд бүтцийг хөгжүүлэх чиглэлээр.
  - 4.2.3 Уурхай ашиглах, үйлдвэр байгуулахтай холбогдсон дэд бүтцийг хөгжүүлэхэд нутгийн захиргааны байгууллагатай хамтран ажиллана;
  - 4.2.4 Уул уурхайн бүтээгдэхүүн тээвэрлэх авто тээврийн замын маршрутыг аймгийн “Ашигт малтмал тээвэрлэлтийн нэгдсэн маршрут”-тай уялдуулан аймгийн Засаг даргаар батлуулж, маршрутын дагуу, замын ашиглалт, засварыг хариуцан тээвэрлэлт хийнэ.
- 4.3 Байгаль орчныг хамгаалах чиглэлээр.
  - 4.3.1 Байгаль орчны асуудал эрхэлсэн төрийн захиргааны төв байгууллагын баталсан байгаль орчны менежментийн төлөвлөгөөг боловсруулан батлуулж, төлөвлөгөөний дагуу ажиллаж, аймгийн Засаг даргын захирамжаар байгуулагдсан БОМТ-нд хянаж, дүгнэх ажлын хэсэгт жил бүрийн 11 сарын 01-ний дотор тайлангаа ирүүлж дүгнэлтийг гаргуулах;
- 4.4 Хөдөлмөр эрхлэлт, ажлын байр нэмэгдүүлэх, ажиллах хүчнийг сургах чиглэлээр.
  - 4.4.1 Нийт ажлын байрны 3-с доошгүй хувьд тухайн орон нутгийн иргэдийг зохих түвшний сургалтад хамруулсны үндсэн дээр ажиллуулах;
  - 4.4.2 ОН-ийн иргэдийн хөдөлмөр эрхлэлтийг дэмжих талаар ОН-ийн хөдөлмөрийн байгууллагатай хамтарч ажиллан, шаардлагатай ажлын байр болон түүнд тавих шаардлагыг ил тод, нээлттэй хэлбэрээр нийтэд зарлах;
  - 4.4.3 Хэрэгжүүлэх төсөл, арга хэмжээний хүрээнд шаардлагатай ажлын байрны сургалтын хөтөлбөр боловсруулж, тухайн ОН-ийн иргэдийг хамруулах ажлыг зохион байгуулах;
  - 4.4.4 Бараа, ажил, үйлчилгээ худалдан авах, ажиллах хүч сонгохдоо тухайн орон нутгийн хуулийн этгээдэд тэргүүн эзлжинд давуу эрх олгох (тухайн нутагт бүртгэлтэй татвар төлөгч иргэн,) өөр орон нутгаас ажилтан, мэргэжилтэн урт хугацаагаар авч ажиллуулах тохиолдолд холбогдох хуулийн дагуу тухайн ажилтныг Засаг даргын Тамгын газарт бүртгүүлэх;
- 4.5 Орон нутгийн жижиг дунд бизнесийн хөгжилд хувь нэмэр оруулах чиглэлээр.

- 4.5.1 Орон нутгийн аж ахуйн нэгжийн санал болгосон бараа нь компанийн “Бараа, материал худалдан авах шалгуур үзүүлэлтүүд” болон үйлдвэрлэлийн хэрэгцээ, зориулалт, шаардлага, чанарын үзүүлэлтийг хангаж байгаа тохиолдолд дэмжиж ажиллана.
- 4.5.2 Нутгийн иргэд, аж ахуйн нэгжийн үйлдвэрлэсэн бараа бүтээгдэхүүн хүнсний аюулгүй байдал, эрүүл ахуйн стандартын шаардлага хангасан тохиолдолд эхний ээлжинд худалдан авах бодлого баримтлах, компанид шаардлагатай бараа, материал нийлүүлэх жижиг дунд үйлдвэрийн төсөл, хөтөлбөрийг дэмжиж ажиллана.
- 4.5.3 Гамшиг, осол, гал түймэр гарсан үед сайн дурын үндсэн дээр тухайн сум, орон нутагт техник, тоног төхөөрөмж, ажиллах хүчний болон шаардлагатай бусад зүйлд туслалцаа дэмжлэгийг үзүүлнэ.
- 4.5.4 Орон нутгийн жижиг дунд үйлдвэр эрхлэгчдээс 20-25 ажилтны өвөл зуны ажлын хувцасны худалдан авалт хийнэ.
- 4.6 Мэдээлэх/ Санал авах/ Хэлэлцүүлэх чиглэлээр.
  - 4.6.1 Хэрэгжүүлж байгаа төсөл, арга хэмжээ болон үйл ажиллагааныхаа талаар тухайн аймаг (сум, дүүрэг)-ийн иргэдэд тогтмол буюу сар бүр мэдээлэл өгч байх;
  - 4.6.2 Тухайн орон нутгийн иргэдэд гэрээ байгуулсан талаар мэдээлэх бөгөөд гэрээ, түүнтэй холбогдсон баримт бичгийг талуудын цахим хуудсанд ажлын 3 хоногийн дотор байршуулна.

#### **ТАВ. ГЭРЭЭНИЙ ХЯНАЛТ**

- 5.1 Гэрээний хэрэгжилт болон холбогдох хууль тогтоомжийг хэрхэн биелүүлж байгаа талаар Аймаг, сумдын Засаг дарга, холбогдох төрийн байгууллагууд болох (АЗДТГ, БОАЖГ, ГХБХБГ, ХХҮГ, Татварын газар, Цагдаагийн газар, Авто тээврийн газар) гэх мэт байгууллагууд болон нутгийн иргэдээр дамжуулан хяналт тавина.
  - 5.2 Гэрээний хэрэгжилтийг аймгийн Засаг даргын захирамжаар байгуулагдсан Засаг даргын орлогчоор ахлуулсан аймгийн ОУИТБС-ын дэд зөвлөл, тухайн сумын Засаг дарга, иргэний төлөөлөл гэсэн баг бүрэлдэхүүн гэрээний дагуу хянаж, дүгнэнэ.
- ЗУРГАА. ГЭРЭЭНИЙ ХЭРЭГЖИЛТ**
- 6.1 Талууд гэрээний тухайн жилийн төлөвлөгөөний биелэлтийн тайланг дараа оны 2 дугаар улиралд багтаан дүгнэнэ.

#### **ДОЛОО. ГЭРЭЭНИЙ ХАРИУЦЛАГА**


- 7.1 Талууд үйл ажиллагаандаа Монгол Улсын холбогдох хууль тогтоомжийг удирдлага болгоно.
  - 7.2 Энэхүү гэрээг биелүүлэхэд талууд санаачлага гаргаж ажиллана.
  - 7.3 Гэрээгээр хүлээсэн эрх, үүргээ гуравдагч этгээдэд шилжүүлэхийг хориглоно.
  - 7.4 Талууд гэрээгээр хүлээсэн үүргээ биелүүлээгүй тохиолдолд холбогдох хууль тогтоомжийн дагуу хариуцлага хүлээлгэнэ. Энэхүү гэрээ нь компанийг хуулиар хүлээсэн бусад үүргээс чөлөөлөх үндэслэл болохгүй.
  - 7.5 Б тал гэрээ байгуулсан эсэх талаарх мэдээллийг геологи, уул уурхайн асуудал хариуцсан төрийн захиргааны байгууллагад тогтоосон хугацаанд хүргүүлнэ.
- НАЙМ. МАРГААН ШИЙДВЭРЛЭХ**
- 8.1 Гэрээг тайлбарлах болон гэрээний хэрэгжилттэй холбоотой маргаан, зөрчлийг тухай бүр, эв зүйгээр шийдвэрлэхийг эрхэмлэнэ.
  - 8.2 Хэрэв маргаантай асуудлаар талууд тохиролцоонд хүрээгүй тохиолдолд Монгол Улсын хууль тогтоомжийн дагуу Монгол Улсын шүүхээр шийдвэрлүүлнэ.


#### **ЕС. БУСАД**

- 9.1 Талууд гэрээнд гарын үсэг зурж баталгаажуулсан өдрөөс гэрээ хүчин төгөлдөр үйлчилнэ.
- 9.2 Давтагдашгүй хүчин зүйлсийн улмаас гэрээг хугацаанаас өмнө дуусгавар болгож болно. Энэ тухайгаа нэг сарын өмнө нөгөө талд бичгээр мэдэгдэнэ.
- 9.3 Талууд харилцан тохиролцсоны үндсэн дээр гэрээнд зөвхөн бичгээр нэмэлт, өөрчлөлт оруулж болно.


9.4 Хэрэв гэрээнд ямар нэгэн өөрчлөлт оруулах шаардлага гарвал нөгөө талдаа 30 хоногийн өмнө харилцан бичгээр мэдэгдэнэ. Оруулсан нэмэлт өөрчлөлтийг гэрээнд хавсаргаснаар нэмэлт, өөрчлөлт нь энэхүү гэрээний нэгэн адил хүчинтэй байх бөгөөд гэрээний салшгүй хэсэг болно.


**ГЭРЭЭ БАЙГУУЛСАН:**

ӨЛЗИЙТ СУМЫН ЗАСАГ ДАРГЫН  
ОРЛОГЧ  
  
/Х.ШИНЭБААТАР/  
УТАС: 98062244

МЭЖИК БРИДЖ ХХК-ИЙН  
БАЙГАЛЬ ОРЧНЫ МЭРГЭЖИЛТЭН  
  
/М.ГАНЧИМЭДЦЭРЭН/  
УТАС: 98099999, 99103029  
ХАЯГ: Улаанбаатар хот, Чингэлтэй  
дүүрэг 1 хороо, Баруун сэлбийн  
гудамж, 26-504 тоот

ДУНДГОВЬ АЙМГИЙН  
ЗДТГ-ЫН ХБТХОХ-ЫН МЭРГЭЖИЛТЭН

  
/М.ГАНЧИМЭГ/  
Утас: 70592895  
Дундговь аймаг, Нутгийн захиргааны ордон  
Аймгийн Засаг даргын тамгын газар



ЦАГ УУР, ОРЧНЫ ШИНЖИЛГЭЭНИЙ ГАЗАР  
БАЙГАЛЬ ОРЧИН, ХЭМЖИЛ ЗҮЙН  
ТӨВ ЛАБОРАТОРИ

17043, Үйлдвэр 2-4, Чингисийн өргөн чөлөө гудамж,  
Хан-Уул дүүрэг, 20-р хороо, Утас: 11-341818  
E-mail: [bohzt1@gmail.com](mailto:bohzt1@gmail.com)



СОРИЛТЫН ДҮН

Дугаар он/№	: 2024/ Ц-179
Сорьц ирүүлсэн газрын нэр, хаяг, утас	: “Межик Бридж” ХХК, 99056979
Сорьц авсан хүний нэр, албан тушаал	: Д. Чимэдцэрэн, БОМ
Сорьцын тоо, төрөл	: 1, ус
Сорьц авсан огноо	: 2024.08.15
Сорьцын тодорхойлолт	: Худгийн ус
Шинжилгээний аргын стандарт	<b>MNS 6836:2020, MNS 6833:2020</b> <b>MNS 1097:2023, MNS 6779:2019</b> <b>MNS 6834:2020, MNS ISO 6878:2001</b> <b>MNS 4430:2005, MNS 6272: 2011</b>
Шинжилсэн огноо	: 2024.08.15-2024.08.28
Хуудасны тоо	: 1 /2
Үр дүн	: 1

Сорьц авсан цэг	Ж/б мг/л	ПИЧ мг/л	NH <sub>4</sub> мг/л	NO <sub>2</sub> мг/л	NO <sub>3</sub> мг/л	PO <sub>4</sub> мг/л	Fe мг/л	F мг/л
Дундговь аймаг Өлзийт сум Цацал уул Жоншны үйлдвэр	6.8	1.7	<0.01	0.007	5.89	0.008	<0.01	4.02
<b>MNS 0900:2018</b>	-	-	<b>1.5</b>	<b>1.0</b>	<b>50</b>	<b>3.5</b>	<b>0.3</b>	<b>0.7-1.5</b>

Тайлбар: Ж/б- Жинлэгдэгч бодис, ПИЧ Перманганатын Исэлдэх Чанар

Шинжилгээ гүйцэтгэсэн шинжээч:

Шалгасан ахлах шинжээч:

Хянаж баталгаажуулсан ахлах шинжээч:




А.Цолмонбаяр

С.Отгонжаргал

Б.Алтантуяа

Хуулбарлан хэрэглэхийг хориглоно.  
Сорилтын дүн нь зөвхөн шинжилсэн сорьцод хүчинтэй.



**ЦАГ УУР, ОРЧНЫ ШИНЖИЛГЭЭНИЙ ГАЗАР  
 БАЙГАЛЬ ОРЧИН, ХЭМЖИЛ ЗҮЙН  
 ТӨВ ЛАБОРАТОРИ**

17043, Үйлдвэр 2-4, Чингисийн өргөн чөлөө гудамж,  
 Хан-Уул дүүрэг, 20-р хороо, Утас: 11-341818  
 E-mail: [bohzt1@gmail.com](mailto:bohzt1@gmail.com)



**СОРИЛТЫН ДҮН**

Дугаар он/№	: 2024/ Ц-179
Сорьц ирүүлсэн газрын нэр, хаяг, утас	: “Межик Бридж” ХХК, 99056979
Сорьц авсан хүний нэр, албан тушаал	: Д. Чимэдцэрэн, БОМ
Сорьцын тоо, төрөл	: 1, ус
Сорьц авсан огноо	: 2024.08.15
Сорьцын тодорхойлолт	: Худгийн ус
Шинжилгээний аргын стандарт	<b>MNS ISO 10523:2001, MNS ISO 7888:1999</b> <b>MNS 1097:2023, MNS 4424:2005</b> <b>MNS 6832:2020</b>
Шинжилсэн огноо	: 2024.08.15-2024.08.28
Хуудасны тоо	: 2 /2
Үр дүн	: 1

Сорьц авсан цэг	pH	ЕС мкСи/см	SO <sub>4</sub> мг/л	Cl мг/л	Ca мг/л	Mg мг/л	Na+K мг/л	HCO <sub>3</sub> мг/л	Эрд мг/л	Хат мг-экв/л
Дундговь аймаг Өлзийт сум Цацал уул Жоншны үйлдвэр	7.83	2110	316	217	50.7	43.2	363	482	1472	6.08
<b>MNS 0900:2018</b>	<b>6.5-8.5</b>	<b>1000</b>	<b>500</b>	<b>350</b>	<b>100</b>	<b>30</b>	<b>-</b>	<b>-</b>	<b>-</b>	<b>7.0</b>

Тайлбар: ЕС - цахилгаан дамжуулах чанар, Хат-Хатуулаг, Эрд-Эрдэсжилт

Шинжилгээ гүйцэтгэсэн шинжээч: А.Цолмонбаяр  
 Шалгасан ахлах шинжээч: С.Отгонжаргал  
 Хянаж баталгаажуулсан ахлах шинжээч: Б.Алтантуяа



Хуулбарлан хэрэглэхийг хориглоно.  
 Сорилтын дүн нь зөвхөн шинжилсэн сорьцод хүчинтэй.





**ЦАГ УУР, ОРЧНЫ ШИНЖИЛГЭЭНИЙ ГАЗАР  
БАЙГАЛЬ ОРЧИН ХЭМЖИЛ ЗҮЙН ТӨВ ЛАБОРАТОРИ**



17043, Үйлдвэр 2-4, Чингисийн өргөн чөлөө гудамж, Хан-Уул дүүрэг, 20-р хороо, Улаанбаатар хот  
Утас: 11-341818 И-мэйл: [bohzt@gmail.com](mailto:bohzt@gmail.com)

**СОРИЛТЫН ДҮН**

Дугаар он/№ : 2024/394-395  
Сорьц ирүүлсэн газрын нэр, хаяг, утас : “Межик бридж ХХК  
Сорьц авсан хүний нэр, албан тушаал : Дөлгөөн агаарын хэсэг  
Сорьцын тоо, төрөл : 2, хөрсний сорьц  
Сорьц авсан огноо : 2024.08.15  
Сорьцын тодорхойлолт : Дундговь аймаг – Өлзийт сум  
Шинжилгээний аргын стандарт : CA3 A01:2022  
Шинжилсэн огноо : 2024.08.22  
Хуудасны тоо : 1/1

Үр дүн

№	Сорьц авсан цэгийн нэр	Кадми (Cd)	Хар тугалга (Pb)	Мөнгөн ус (Hg)	Хром (Cr)	Цайр (Zn)	Зэс (Cu)	Стронци (Sr)
1	Уурхайн карьерийн ойролцоо	2	23	<0.005	<0.05	<0.005	31	545
2	Ажилчдын ахуйн хэрэглээний хог хаягдал хаях цэгийн ойролцоо	1	14	<0.005	<0.05	<0.005	28	622
	<b>MNS 5850:2019/ ЗДХ/</b>	<b>3</b>	<b>100</b>	<b>2</b>	<b>150</b>	<b>300</b>	<b>100</b>	<b>800</b>



Шинжилгээ гүйцэтгэсэн:  
Хянаж баталгаажуулсан:

Ахлах шинжээч Б.Даваасүрэн  
Ахлах шинжээч Б.Алтантуяа

Хуулбарлан хэрэглэхийг хориглоно.  
Сорилтын дүн нь зөвхөн шинжилсэн сорьцонд хүчинтэй.