

БАТЛАВ:

БОАЖЯ-НЫ ХҮРЭЭЛЭН БҮЙ ОРЧИН, БАЙГАЛИЙН НӨӨЦИЙН УДИРДЛАГЫН
ГАЗРЫН ДАРГА

Ц.УРАНЧИМЭГ

ЗӨВШӨӨРЧ, ХЭРЭГЖҮҮЛЭХ ҮҮРЭГ ХҮЛЭЭСЭН:

“БОРООГОУЛД” ХХК-ИЙН
ГҮЙЦЭТГЭХ ЗАХИРАЛ

Д.ЦЭРЭНБАДАМ



**СЭЛЭНГЭ АЙМГИЙН МАНДАЛ, ТӨВ АЙМГИЙН БОРНУУР СУМДЫН НУТАГТ ОРШИХ
УЛААНБУЛАГИЙН АЛТНЫ ҮНДСЭН ОРДЫН УУРХАЙН 2023 ОНД ХЭРЭГЖҮҮЛЭХ
БАЙГАЛЬ ОРЧНЫ МЕНЕЖМЕНТИЙН ТӨЛӨВЛӨГӨӨ
(Тусгай зөвшөөрлийн дугаар: MV-0015285,)
(Аж ахуйн нэгжийн регистрийн дугаар: 2094533)**

ХЯНАСАН: БОАЖЯ-ны Хүрээлэн буй орчин, байгалийн нөөцийн удирдлагын газрын
Ахлах шинжээч

Ц.ЖАРГАЛНЭМЭХ

БОЛОВСРУУЛСАН:

“Бороогоулд” ХХК-ийн Байгаль орчны
хэлтсийн менежер

Б. ЛХАМСҮРЭН

Агуулга

Агуулга	2
Зургийн жагсаалт.....	3
Хүснэгтийн жагсаалт	3
1. Төслийн танилцуулга.....	4
1.1 Төслийн нэр, байршил.....	4
1.2 Төсөл хэрэгжүүлэгч аж ахуйн нэгж, байгууллагын мэдээлэл	4
1.3 Төсөл хэрэгжүүлэгчийн хаяг.....	6
1.4 Төслийн барилга байгууламжууд.....	6
1.5 Улаанбулагийн алтны үндсэн ордын ашиглалт, бүтээгдэхүүн үйлдвэрлэл	6
1.5.1 Боловсруулах технологийн горим.....	6
1.5.2 Нуруулдан уусгах аргаар хүдэр боловсруулах.....	7
1.5.3 Хаягдлын далангийн байгууламжийн тухай	8
1.6 Төслийн хүчин чадал, ордын товч тодорхойлолт	10
1.6.1 Улаанбулагийн алтны үндсэн ордын уул техникийн нөхцөл	10
1.6.2 Ил уурхай, уулын ажлын төлөвлөгөө	10
1.6.3 Өрөмдлөг, тэсэлгээ	11
1.6.4 Ил уурхайн ус таталт	12
1.6.5 Уурхайн тээвэр.....	12
1.6.6 Усны эх үүсвэр.....	13
1.7 Төслийн техник тоног төхөөрөмж.....	13
1.8 Ажиллах хүчин, ажлын горим	14
2. Төсөл хэрэгжиж буй нутгийн байгаль орчин, нийгэм-эдийн засгийн төлөв байдлын товч танилцуулга	14
2.1 Хөрсөн бүрхэвч.....	14
2.2 Уур амьсгалын нөхцөл	14
2.3 Гадаргын усны нөөц, онцлог	15
2.4 Газрын доорх усны горим, ус ашиглалт	15
2.5 Ургамалжилт, ан амьтан.....	16
2.6 Ордын геологийн тогтоц.....	16
2.7 Тусгай хамгаалалттай газар нутаг	17
2.8 Төсөл хэрэгжиж буй нутгийн нийгэм-эдийн засгийн төлөв байдлын товч мэдээлэл	17
3. Төслийн гол ба болзошгүй сөрөг нөлөөллийн товч тодорхойлолт	19
3.1 Газрын гадарга, хэвлий.....	19
3.2 Уур амьсгал	19
3.3 Агаарын чанар.....	19
3.4 Хөрс.....	19
3.5 Гадаргын болон газрын доорх ус	20
3.6 Ургамлан нөмрөг, амьтны аймаг	20
3.7 Тусгай хамгаалалттай газар нутаг, түүх соёлын дурсгал.....	20

3.8 Төслийн гол ба болзошгүй нөлөөллийн эрчим, хэмжээ тархалт	20
4. Тухайн жилийн байгаль хамгаалах төлөвлөгөөний гол зорилт, хамрах хүрээ	21
5. Сөрөг нөлөөллийг бууруулах арга хэмжээний төлөвлөгөө	23
6. Нөхөн сэргээлтийн төлөвлөгөө	28
7. Биологийн олон янз байдлын дүйцүүлэн хамгаалах арга хэмжээний төлөвлөгөө	28
8. Нүүлгэн шилжүүлэх, нөхөн олговор олгох арга хэмжээний төлөвлөгөө	29
9. Түүх, соёлын өвийг хамгаалах арга хэмжээний төлөвлөгөө	29
10. Осол, эрсдэлийн менежментийн төлөвлөгөө	30
11. Хог, хаягдлын менежментийн төлөвлөгөө	34
12. Орчны хяналт шинжилгээний хөтөлбөр	35
13. Тухайн жилийн байгаль орчны менежментийн төлөвлөгөөг хэрэгжүүлэх удирдлага зохион байгуулалтын төлөвлөгөө	38
14. Тухайн жилийн байгаль орчныг хамгаалах төлөвлөгөөний биелэлтийг нөлөөллийн бүсийн оршин суугчдад тайлагнах төлөвлөгөө	39

Зургийн жагсаалт

Зураг 1. Төслийн талбайн байршил	4
Зураг 2. Боловсруулах үйлдвэрийн технологийн схем	7
Зураг 3. Нуруулдан уусгах хэсгийн технологийн бүдүүвч	8
Зураг 4. Ил уурхайн овоолгын план зураг	11
Зураг 5. Тэсрэх бодисын агуулах	12
Зураг 6. Гадаад тээврийн зам	13

Хүснэгтийн жагсаалт

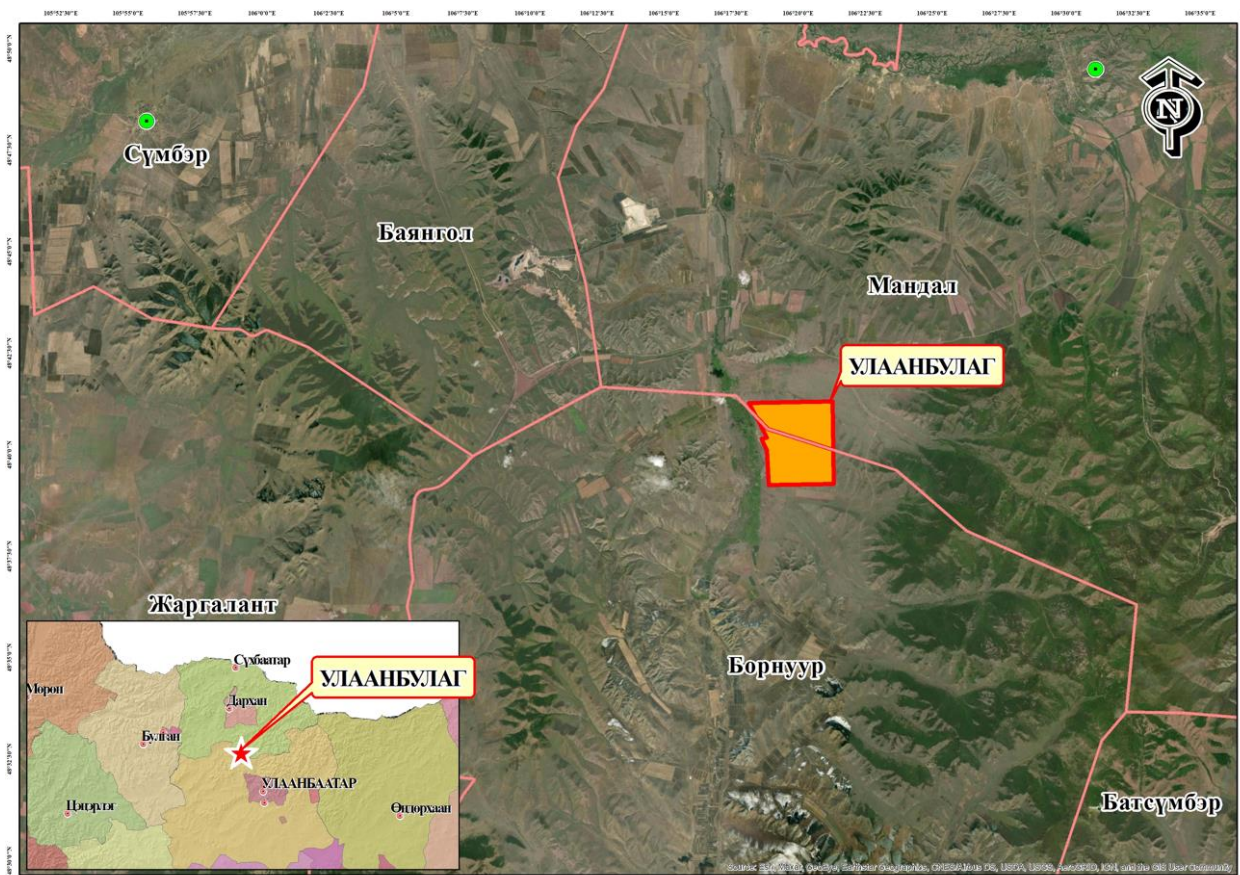
Хүснэгт 1. Төслийн холбогдох тусгай зөвшөөрлүүд	4
Хүснэгт 2. Төслийн холбогдох тайлан, төлөвлөгөө	5
Хүснэгт 3. Ил уурхайд ашиглагдах бусад техник, тоног төхөөрөмжийн жагсаалт	14
Хүснэгт 4. Төслийн үйл ажиллагаанаас үзүүлэх гол ба болзошгүй сөрөг нөлөөллийн эрчим, хэмжээ тархалт	20
Хүснэгт 5. 2023 оны байгаль орчны менежментийн төлөвлөгөөний нийт зардал	22
Хүснэгт 6. Сөрөг нөлөөллийг бууруулах арга хэмжээний төлөвлөгөө	23
Хүснэгт 7. Дүйцүүлэн хамгаалах арга хэмжээний төлөвлөгөө	29
Хүснэгт 8. Түүх, соёлын өвийг хамгаалах арга хэмжээний төлөвлөгөө	30
Хүснэгт 9. Эрсдэлийн менежментийн төлөвлөгөө	31
Хүснэгт 10. Хог, хаягдлын менежментийн төлөвлөгөө	34
Хүснэгт 11. Орчны хяналт шинжилгээний хөтөлбөр	35
Хүснэгт 12. Тухайн жилийн байгаль орчны менежментийн төлөвлөгөөний хэрэгжилтийг нөлөөлөлд өртөгч оршин суугчид, оролцогч талуудад тайлагнах хуваарь	39

1. Төслийн танилцуулга

1.1 Төслийн нэр, байршил

“Улаанбулагийн алтны үндсэн ордыг ил аргаар ашиглах” төсөл

Улаанбулагийн алтны үндсэн орд нь Сэлэнгэ аймгийн Мандал, Төв аймгийн Борнуур сумдын нутагт Өнжин уул нэртэй газар Улаанбаатар хотоос баруун хойд зүгт 140 орчим км, Мандал сумаас баруун урагш 23 км, Борнуур сумаас хойд зүгт 24 км зайд оршино. (Зураг 1).



Зураг 1. Төслийн талбайн байршил

1.2 Төсөл хэрэгжүүлэгч аж ахуйн нэгж, байгууллагын мэдээлэл

- Аж ахуйн нэгжийн нэр: Бороогоулд ХХК
- Аж ахуйн нэгжийн улсын бүртгэлийн дугаар: 9019011029
- Регистрийн дугаар: 2094533
- Аж ахуйн нэгжийн үйл ажиллагааны чиглэл: Алтны эрэл хайгуул, олборлолт боловсруулалт, алтны тоног төхөөрөмж, сэлбэг үйлдвэрлэх, алт баяжуулах үйлдвэр

Хүснэгт 1. Төслийн холбогдох тусгай зөвшөөрлүүд

<p>Тусгай зөвшөөрлийн төрөл Химийн бодис ашиглах</p>	<p>Зөвшөөрлийн дугаар: 0001728; 0001727 Хугацаа: 2020.10.09-2023.12.31; 2020.10.09-2023.12.31; Химийн бодисын төрөл: доор дурдсан 18-н химийн бодис Натрийн цианид Натрийн метабисульфит Зэсийн сульфат</p>
--	---

	<p>Төмрийн сульфат Натрийн шүлт Техникийн сода Идэвхжүүлсэн нүүрс Натрийн карбонат Цахиурын исэл Бура Сульфамины хүчил Хүхрийн хүчил Давсны хүчил Антискалянт Азотын исэл Азотын хий Синилийн хий</p>
<p>Тусгай зөвшөөрлийн төрөл /ашигт малтмал/ Дугаар Хүчинтэй хугацаа</p>	<p>15285А -ашигт малтмал ашиглах зөвшөөрөл-2039 он</p>
<p>Галын дүгнэлтийн огноо, дугаар</p>	<p>№:01906943, 01906944, 01906941, 01906940, 01906942, 01906945 Огноо: 2023.01.26 – 2024.01.26 Байршил: Улаанбулаг уурхайн захиргаа, түр кемп, засварын газар, Захиргааны байр, Гал тогоо, ажилчдын байр, Боловсруулах үйлдвэр, Нуруулдан уусгах байгууламж, Засварын цехийн барилга</p>
<p>Химийн бодисын агуулахад хийсэн мэргэжлийн хяналтын газрын тодорхойлолт</p>	<p>2012 оны 3 сарын 12-нд Химийн хорт болон аюултай бодисын бодлого зохицуулалтын асуудал эрхэлсэн үндэсний зөвлөлөөс ирүүлсэн Химийн хорт бодис хадгалах агуулахын тухай албан бичиг; Улсын мэргэжлийн хяналтын газар, улсын байцаагчийн дүгнэлт; 2007 оны 11 сарын 07-ны Ажлын байрны хөдөлмөрийн нөхцөлд хяналт шинжилгээ хийсэн тухай тодорхойлолт; 2016 оны 5-р сарын 6-ны өдрийн 9/063/177 тоот улсын ахлах байцаагчийн дүгнэлтээр “Химийн бодис хадгалах ажлын байр нь Химийн хорт болон аюултай бодис, бүтээгдэхүүний агуулах. Ерөнхий шаардлага MNS6458:2014 стандартад заагдсан задгай агуулахад тавигдах шаардлагад нийцэж байгааг тодорхойлсон.</p>
<p>Орон нутагтай газар эзэмшлийн тухай хийсэн гэрээний огноо, баталсан хуулийн этгээдийн нэр, албан тушаал, байгууллага</p>	<p>Сэлэнгэ аймгийн Мандал сум 15285А Мандал сумын ЗД-ын 2021.01.28-ны өдрийн захирамжаар БГК-ийн 15285А ашиглалтын ТЗ-ийн 585.63 га газрыг 5 жил ашиглах гэрээ, гэрчилгээ. Газрын даамал - Булганхангай Төв аймгийн Борнуур сум 15285А Борнуур сумын ЗД-ын 2021.11.03-ны өдрийн захирамжаар Борнуур сумтай байгуулсан газар ашиглуулах гэрээ, БГК-ийн 15285А ашиглалтын ТЗ-ийн 609,36 га газрыг 5 жил ашиглах гэрчилгээ. – Газрын даамал П.Батмөнх</p>
<p>Ус ашиглалтын дүгнэлтийн огноо:</p>	<p>Усны газрын 2022.05.17-ны өдрийн № 99 тоот ус ашиглуулах дүгнэлт авсан.</p>

Хүснэгт 2. Төслийн холбогдох тайлан, төлөвлөгөө

<p>Техник эдийн засгийн үндэслэл</p>	<p>2016 оны 8 дугаар сарын 1-ний өдөр ЭБМЗ-р хэлэлцүүлж батлуулсан.</p>
<p>Байгаль орчны нөлөөллийн нарийвчилсан үнэлгээ</p>	<p>2017 онд батлагдсан. “Эм И Си Эс Зэт Би” ХХК хийж гүйцэтгэсэн.</p>

	2023 онд батлагдсан. “Баялаг Эко” ХХК болосвруулсан.
--	---

1.3 Төсөл хэрэгжүүлэгчийн хаяг

Бороогоулд ХХК-ийн төв оффис Улаанбаатар хот, Сүхбаатар дүүргийн 1-р хороо, Энх тайваны гудамж 17, Блюскай цамхаг 7-р давхарт байрладаг. Утас 1: 317798, факс: 316100

Захирлын нэр, утас, цахим шуудангийн хаяг: Д.Цэрэнбадам 99117215, Tserenbadam.Duger@boroogold.mn

Холбогдох мэргэжилтний нэр, утас, цахим шуудангийн хаяг: Б.Лхамсүрэн 99113852, Lkhamsuren.Baasandolgor@boroogold.mn, П.Уянга 99050725, Uyanga.Purevsuren@boroogold.mn

1.4 Төслийн барилга байгууламжууд

Уурхайн ойр орчинд уурхайн тосгоны хашаа болон уурхайн дотоод дэд бүтэц багтаж байна. Үүнд

1. Хүдрийн ил уурхай
2. Техникийн засвар үйлчилгээний зөөврийн контейнер
3. Хамгаалалтын пост
4. Ажилчдын наряд заавар өгөх түр сууц
5. Инженер техникийн ажилчдын түр сууц
6. Ажилчдын түр кемп
7. Шимт хөрс, хүдрийн овоолгууд
8. Хаягдлын цэг
9. Уурхайн дотоод зам зэрэг орно.

1.5 Улаанбулагийн алтны үндсэн ордын ашиглалт, бүтээгдэхүүн үйлдвэрлэл

Улаанбулагийн алтны ордын хүдрийн биет нь газрын гадаргад ойр, цул үргэлжлэн тогтсон зэрэгт үндэслэн ордыг ил аргаар, авто тээвэртэй гадаад овоолготой системээр ашиглахаар төсөлд тусгасан.

Улаанбулагийн уурхайгаас олборлосон хүдрийг тээвэрлэн авчирч Бороогийн алт боловсруулах үйлдвэр болон нуруулдан уусгах аргаар боловсруулж эцсийн бүтээгдэхүүнийг үйлдвэрлэнэ. Иймд төслийн талбайд зөвхөн хайгуул, олборлолтын үйл ажиллагаа явагдах юм.

Улаанбулаг алтны үндсэн ордын уулын ажлын хүдрийн үйлдвэрлэлийн нөөцийг тооцоолохдоо хаягдал, бохирдлыг ТЭЗҮ тооцооллын дагуу тооцоолсон бөгөөд хаягдал 2.03%, бохирдол 3.04% байна. 2023 онд 2,868.13 мян.м3 хөрс хуулж, хаягдал бохирдол тооцсоноор 1,359.20 мян.тн хүдэр олборлож нийт 8,529.53 сая.тн уулын цул шилжүүлэн ажиллана. 2023 онд хөрс хуулалтын дундаж коэффициент 5.27 т/т байхаар төлөвлөсөн. Олборлосон хүдрийг Бороогийн хүдэр боловсруулах СІР үйлдвэрт боловсруулах ба боловсруулах үйлдвэрийн захын агуулгаас дооших хүдрийг нуруулдан уусгах аргаар уусгаж бүтээгдэхүүн боловсруулна. Төлөвлөгөөт онд боловсруулах үйлдвэрээр 1,114.41 мян.тн хүдэр боловсруулж харин нуруулдан уусгах аргаар 94.284 мян.тн хүдэр уусган ажиллахаар төлөвлөсөн.

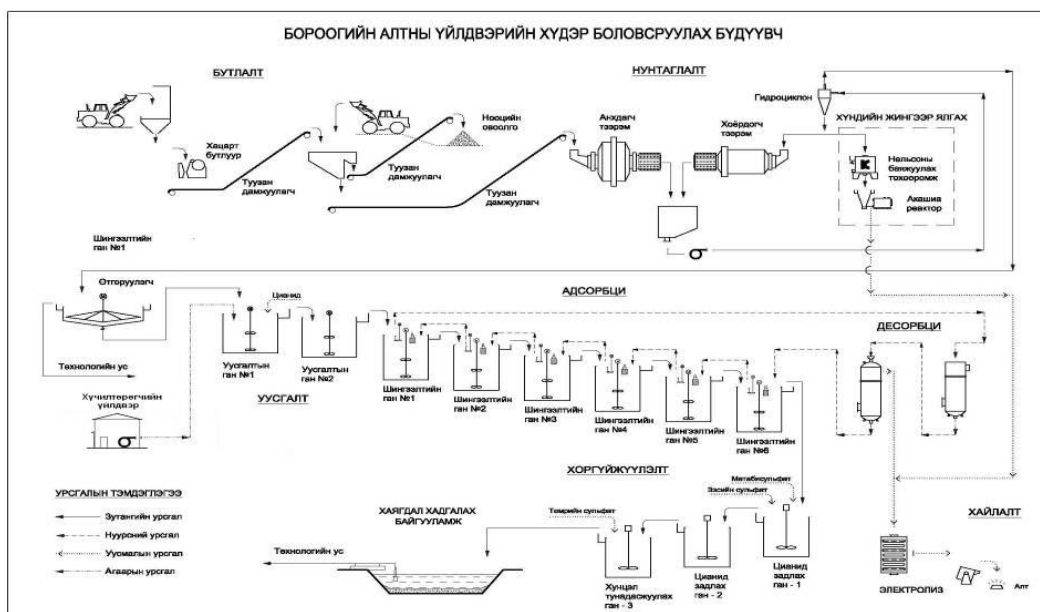
1.5.1 Боловсруулах технологийн горим

СІР үйлдвэр нь 1 шатны бутлалт, 2 шатны нунтаглалт, 1 шатны ангилалт, гравитацийн баяжуулалт, өтгөрүүлэлт, 2 шатны уусгалт, 6 шатны шингээлт, хоргүйжүүлэх, гэсэн шат

дамжлагуудаар хүдрийг боловсруулж эцсийн бүтээгдэхүүнийг үйлдвэрлэнэ. Уусгалтын хэсэгт алтыг натрийн цианид хэрэглэн уусмалд шилжүүлэх бөгөөд шингээлтийн хэсэгт уусмалд ууссан алтыг идэвхжүүлсэн нүүрсэнд шингээж, десорбци электролизийн процессоор алтыг ялгаж авна. Боловсруулах үйлдвэрээс гарах хаягдлыг хоргүйжүүлэх хэсэгт хаягдлын стандарт шаардлагад нийцүүлэн хоргүйжүүлж шингэн хэлбэрээр Бороогийн хаягдлын даланд хаяна. Хаягдлын даланд хуримтлагдаж тунасан усыг хөвөгч насосын тусламжтайгаар үйлдвэрийн хэрэгцээнд эргүүлж ашиглана.

Бороогоулд ХХК-ийн хоргүйжүүлэх процесст ашиглагддаг хүхрийн хүчлийн аюулгүй ашиглалт, тээвэрлэлтийг сайжруулах зорилгоор Хүхрийн хүчлийн шингэрүүлсэн уусмалыг хоргүйжүүлэх процесст ашиглах зорилгоор боловсруулах үйлдвэрт лабораторийн болон үйлдвэрлэлийн туршилт судалгааг хийж байна.

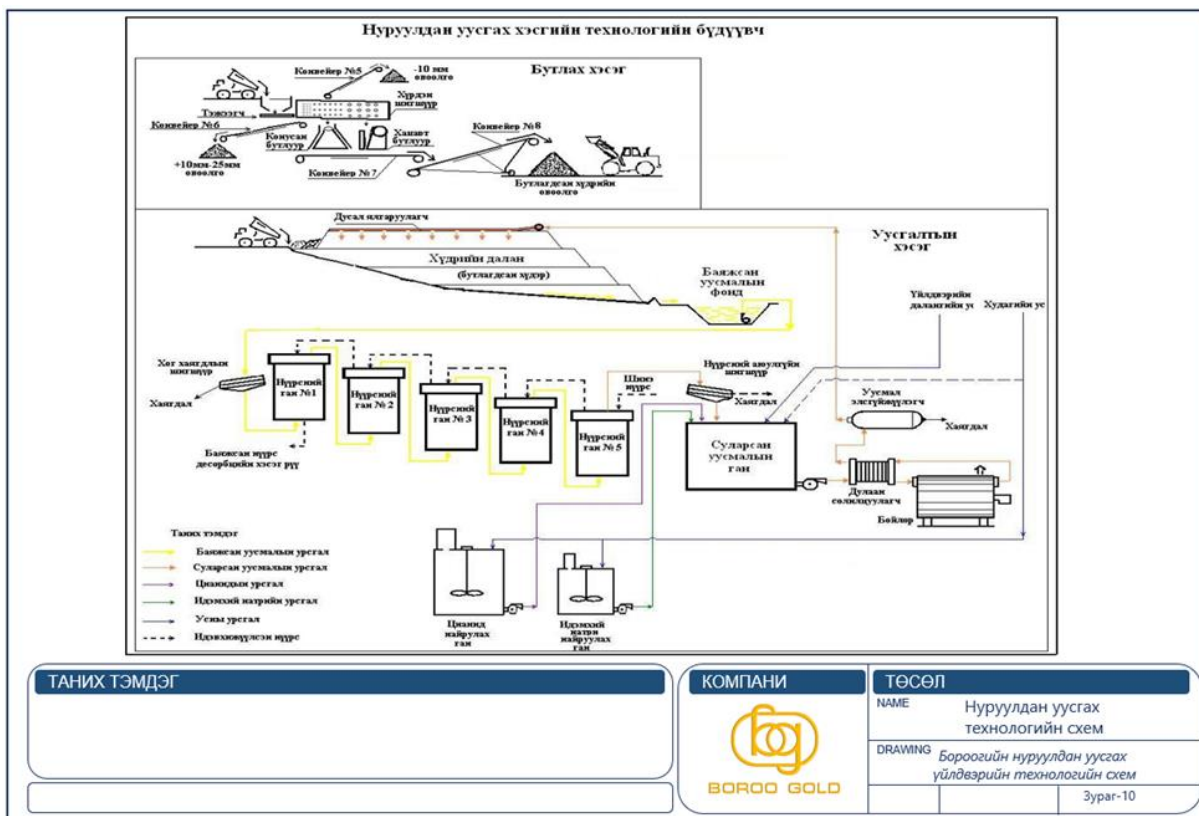
Хүхрийн хүчлийн шингэрүүлсэн уусмалын эхний шатны туршилтаар хэрэглээ нь 2.5мл буюу өдөрт 15-30тонн уусмалыг хүдрийн шинж чанараас хамааран ашиглахад хоргүйжүүлэх хэсгийн pH 8.5-тай байхад хоргүйжүүлэх процесс маш сайн явагдах үр дүнг үзүүлсэн. Компани туршилт судалгааг үргэлжлүүлэн хийж нарийвчилсан судалгаа тооцоог хийж байгаа ба үр дүн сайн гарсан тохиолдолд хүхрийн хүчлийн сулруулсан уусмалыг хоргүйжүүлэх процесст ашиглах юм. Бороогийн үйлдвэрийн технологийн одоо ашиглагдаж байгаа хүхрийн хүчлийн танкны эзлэхүүн 36тонн багтаамжтай бөгөөд сулруулсан уусмалыг дамжуулахад хангалттай эзлэхүүнтэй байхаар байна.



Зураг 2.Боловсруулах үйлдвэрийн технологийн схем

1.5.2 Нуруулдан уусгах аргаар хүдэр боловсруулах

Улаанбулаг алтны үндсэн ордын боловсруулах үйлдвэрийн захын агуулгаас дооших хүдрийг нуруулдан уусгах аргаар боловсруулахаар төлөвлөсөн. Улаанбулагийн алтны үндсэн ордын бага агуулгатай хүдрийг Бороогийн уурхайн талбайд нуруулдан уусгах аргаар олборлох үйл ажиллагаа нь дараах технологийн дагуу явагдана.



Зураг 3. Нуруудан уусгах хэсгийн технологийн бүдүүвч

1.5.3 Хаягдлын далангийн байгууламжийн тухай

Бороогийн алтны үйлдвэрийн Хаягдлын байгууламжийн зураг төслийг 2003-2004 онд Канад Улсын Саскатун хотын Гоулдер Ассошейтес компани зохиож, түүнийг Усны Эрчим ХХК монгол хэлд хөврүүлэн боловсруулж, Улсын экспертизээр баталгаажуулж, УМХГ, ОБЕГ-аар хянуулан зөвшөөрүүлж, барилга байгууламжийг барих зөвшөөрлийг УМХГ-аас авсан юм.

Хаягдлын байгууламжийг барьж байгуулах ажлыг Бороогоулд ХХК өөрийн машин, техник, хүн хүчээр 2003-2007, 2009 онд гүйцэтгэж, нэмэлт өргөтгөлийг 2010 онд Өсөх Урам ХХК-аар, 2011 онд Геотрасс ХХК-аар, 2013 онд Усны Барилга ХХК-аар барилгын ажлыг гүйцэтгүүлж, Гоулдер Ассошейтес компаний зөвшөөрснөөр Усны Эрчим ХХК-ий мэргэжилтнүүд барилгын ажилд зохиогчийн болон хөрсний лаборатори, чанарын хяналтыг олон улсын ASTM стандартын дагуу хамтран гүйцэтгэж ирсэн. Жил бүрийн өргөтгөлийн барилгын ажлыг улсын комиссоор ашиглалтанд оруулж, Хаягдлын байгууламжийг жил бүрийн өргөтгөлөөр ашиглалтын багтаамжийг нэмэгдүүлж, 2010, 2011, 2013 онд нэмэлт өргөтгөлийн ажил хийгдсэнээр хаягдлын сангийн эзлэхүүнийг 927.5 м түвшнээс 934.5 м түвшин хүртэл 5.6 сая м³-ээр нэмэгдүүлсэн. 2021 оны өргөтгөлийн ажлын улмаас хяналт шинжилгээний зарим цооногуудад хяналт шинжилгээ хийхэд хүндрэлтэй болсон тул холбогдох зөвшөөрлийг авсны үндсэн дээр холбогдох албан тушаалтнуудыг байлцуулан хяналтын цооногийн яндан хоолойг тайрах ажлууд хийгдэж, акт үйлдсэн болно. Нэмэлтээр 8 пьезометрийг далангийн биед суурилуулж нийт 10-н пьезометр цооногт хяналт тавьж байна.

Хаягдлын далангийн үндсэн хэсгийг 934.5-937.5м түвшинд хүртэл өндөрлөх ажлыг 2021 онд гүйцэтгэсэн бол Хаягдлын далангийн үндсэн сангийн зүүн талд шинээр далан барих ажлыг 2022 онд “Усны Эрчим” ХХК-ийн зураг төслийн дагуу гүйцэтгэн зүүн далангийн барилгын ажлыг 2022 оны 11-р сард дуусган улсын комисст хүлээлгэн өгсөн.

Далангийн өндөрлөгөөний хөрсний физик, механик шинж чанар Гоулдер Ассошейтес компаний “Бороогоулд төслийн Хаягдлын байгууламжийн Хойд сангийн зураг төсөл, 2004 он”-д заасантай адил байна.

Хаягдал хадгалах байгууламж нь уурхайн боловсруулах үйлдвэрээс зүүн зүгт ойролцоогоор 5.6 км, Бороо голоос баруун тийш 2 км зайд Даширын хөндийд байрладаг. Байгууламж нь үндсэн хөндийд үргэлжилсэн далангаар хашигдсан байх ба хашлага далангаас хойш орших хажуугийн хөндий нь байгалийн төрхөөрөө байдаг.

Хаягдлын далан байрлах газрын өндөржилт нь үйлдвэрийн байрлаж буй газраас доош ойролцоогоор 150 м – 180 м байна. Хаягдлын байгууламжийн газрын геологи нь саяхных бөгөөд Дөрөвдөгчийн элюви (үлдэгдэл, давхарга үүсээгүй ордууд), делюви (нураг) болон пролюви (ус урсаж байснаас үүссэн ордууд)-ийн орд гэж тодорхойлогдсон. Илүү гүнд байдаг чулуулаг нь ерөнхийдөө боржингоос үүсэлтэй. Газрын гүний ус 40 м-ээс доош байх ба гүний усны чөлөөт гадаргуу нь үндсэн чулуулгийн таамагласан гадаргын яг дээр байна.

Доторлогоо:

Хаягдлын далангийн суурийн материалын шинж чанараас шалтгаалан доторлогооны систем хийх шаардлага гардаг. Доторлогооны систем нь бэлтгэсэн суурин дээр тавигдах гидравлик дамжуулац багатай элементээс бүрдэнэ. Байгууламжийн суурийн доторлогоог нягтруулсан шавраар доторлосон. Шавар доторлогоо нь далангийн ханыг өнгөлсөн өндөр нягтралтай полиэтилен хальстай залгагдана.

Шавар доторлогоог тавихад ашиглах материалын шингэний хамгийн доод хэмжээ нь Америкийн Материалын Туршилт Шинжилгээний Нийгэмлэгийн ASTM D2487 стандартад заасны дагуу 30 байх бөгөөд “А”-шугамаас дээш гарсан зурвасуудтай байна. Доторлогооны материалыг стандарт Проекторын, хуурай үеийн хамгийн их нягтшилын 95 хувь хүртэл оптимум усны агууламжаас дээш 0-2% усны агууламжтайгаар нягтруулна (cf. ASTM D698). Доторлогооны хийцийг нэгэн жигд байлгах үүднээс нягтруулсан давхаргын дээд талын үеийг дараагийн үеүдийг тавьж, нягтруулахаас өмнө хагалж, норгоно.

Бороогийн ашиглалтын үйл ажиллагааны турш багтаамжийг нь хангаж байх шаардлагатай тул доторлогооны систем нь үе шаттай тавигдах зориулалттай бүтээгдсэн.

Хаягдлын сангийн төлөвлөлт:

Хойд, дунд, үндсэн шинэ зүүн сан гэсэн дөрвөн сангаас бүрддэг. Хаягдлын санд жилд 2.1-2.3 сая/тн хаягдал хаядаг. Үйлдвэрийн хаягдал нь 24%-26%-ийн ус агуулж байдаг. Үйлдвэрийн дамжлагаас гарсан хаягдал зутанг хоргүйжүүлсний дараа хаягдал агуулах санд байршуулдаг. Хаягдлын байгууламжийн зураг төслийг Канад улсын Саскатчева мужийн Саскатун хотын “Гоулдер Асошиэтс” компани 2003-2004 онд хийж гүйцэтгэсэн. Уг зураг төслийн дагуу далангийн барилгын ажил 2003 онд эхэлж үндсэн даланг ашиглалтад оруулсан. 2003-2007 онуудад 5 удаагийн үндсэн өргөтгөл хийсэн ба 2009-2013 болон 2021 онуудад далангийн нэмэлт өндөрлөх барилгын ажлыг хийж гүйцэтгэсэн.

2022 онд хаягдлын далан дээр “Усны Эрчим” ХХК-ийн батлагдсан зураг төслийн дагуу үндсэн сангийн зүүн талд шинээр зүүн сангийн 1 дүгээр ээлжийн барилгын ажил хийгдсэн. Энэхүү ажлын үр дүнд үндсэн далангийн сангийн багтаамж 2,165,901 м³-ээр нэмэгдсэн бөгөөд хүдэр боловсруулах календарчилсан төлөвлөгөөний дагуу 2023 оны 06-р сараас зүүн санд зутанг хийх төлөвтэй байна.

Төлөвлөгөөт 2023 онд зүүн сангийн 2 дугаар үе шатны өндөрлөгөөний ажил хийгдэнэ. Уг далан барих ажлыг “Усны Эрчим” ХХК-ийн зураг төслийн дагуу гүйцэтгэнэ. Далангийн үндсэн

өндөрлөгөөний улны түвшин е 1.893м, дээд тавцангийн түвшин е1.909.5м байх бөгөөд багтаамж нь 2,127,775 м3 байхаар байна. Хаягдлын далангийн өргөтгөлийг дулааны улиралд хийж гүйцэтгэнэ.

БНХАУ-ын “Henan Green Gold Mining Technology” ХХК нь хүрээлэн буй орчинд ээлтэй үнэт металл уусгах урвалжийн үйлдвэрлэл, худалдаа болон түүний судалгаа, хөгжүүлэлтээр дэлхийд тэргүүлэх компаниудын нэг юм. Тус компанийн бүтээгдэхүүн “Green Gold Leaching Agent” урвалж нь Натрийн цианидыг бүрэн орлох чадвартайн зэрэгцээ байгаль орчинд ээлтэйгээрээ давуу талтай.

Энэхүү “Green Gold Leaching Agent” (GGLA) урвалжийг ашиглан, үйлдвэрийн хойд хаягдлын даланд 0.35кг/т гэсэн зарцуулалтайгаар 250-280 т хаягдлыг “Green Gold Leaching Agent” урвалжийн уусмалаар усан бууг ашиглан, буудаж дахин уусгах, хагас үйлдвэрийн туршилтад оруулна. Боловсруулах үйлдвэрийн даланд хуримтлагдсан хаягдлыг газар дээр нь дахин ашиглах боломжийг судлах, туршилт, судалгааны ажлыг Бороогоулд компанийн металлургийн багийнхан 2023 онд гүйцэтгэж, үр дүнг тайлагнах төлөвлөгөөтэй ажиллаж байна. Уг урвалж бодисыг импортолж ашиглах боломжгүй тохиолдолд натрийн цианидыг туршилтад ашиглана.

1.6 Төслийн хүчин чадал, ордын товч тодорхойлолт

1.6.1 Улаанбулагийн алтны үндсэн ордын уул техникийн нөхцөл

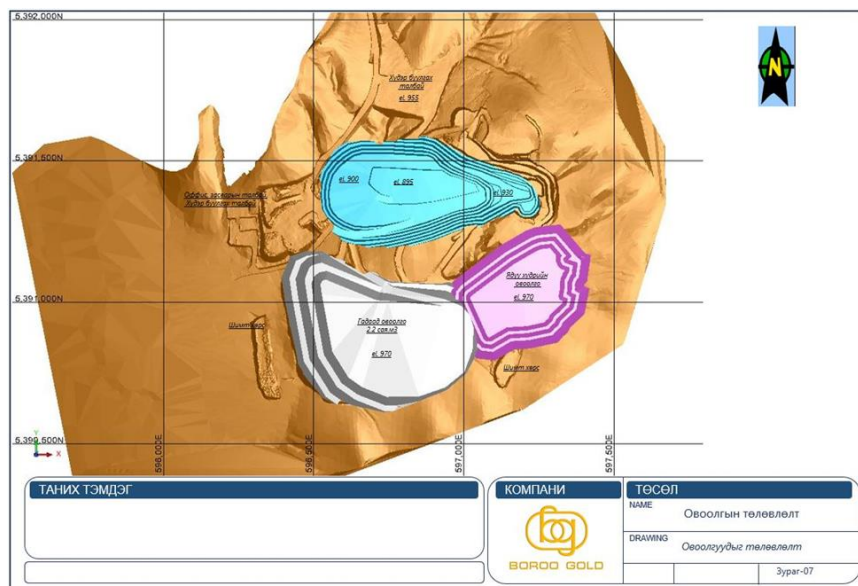
Улаанбулагийн алтны үндсэн ордын хүдрийн биет нь газрын гадаргад ойр, цул үргэлжлэн тогтсон зэрэгт үндэслэн ордыг ил аргаар, авто тээвэртэй гадаад овоолготой системээр ашиглахаар төсөлд тусгасан. Улаанбулагийн ордын хүдрийн биет нь 550м орчим урт (хүдэржилт ордын баруун талд хаагдаагүй, зүүн хэсэг нь гадаргууд ил гарсан байдаг), 100м гаруй өргөнтэй, 10-20м дундаж зузаантай мэшил маягийн хүдрийн биет бөгөөд газрын гадаргаас 30-110м гүн хүртэл үргэлжилдэг.

1.6.2 Ил уурхай, уулын ажлын төлөвлөгөө

Улаанбулаг ордын эцсийн ил уурхай нь ойролцоогоор 680м урт, 200-370м өргөн, уурхайн хамгийн их гүн 100м, хамгийн бага гүн 50м байна. 2023 оны эцэст ёроолын түвшин 895м, уурхайн өргөн 370м, урт 680м, хамгийн их гүн 90м болсон байна.

Хөрс хуулалт, хүдэр олборлолтыг тэсэлгээний ажлаар сийрэгжүүлж, хөрсийг өөрөө буулгагч машинаар тээвэрлэн гадаад овоолгод хураана. Хөрсний овоолго нь ил уурхайгаас 1.3 км зайд байрлана. Шимт хөрсийг стандартын дагуу 20-30 см хуулж төлөвлөсөн талбайнуудад 4-5 м овоолон хураана. Ашиглалтын 2023 онд 1359320.39 тн хүдэр олборлож, 2868127 м³ хөрс хуулж, 85296337.89 тн уулын цул шилжүүлнэ. Мөн 3,728 сая.м3 /сийрэгжсэн хэмжээ/ хөрсийг 25.7 га талбайд 20м өндөр овоолго үүсгэн байршуулна.

Улаанбулаг уурхайд 2023 онд 2868.13 мян.м³ хөрс, 535.81 мян.м3 хүдэр тэсэлнэ. Нийт 3403.94 мян.м3 уулын цул өрөмдөж тэсэлнэ. Тэсэлгээний өрөмдлөгийн ажлыг “Дриллекс” ХХК болон “Мост Дрилинг” ХХК-нууд гүйцэтгэнэ.



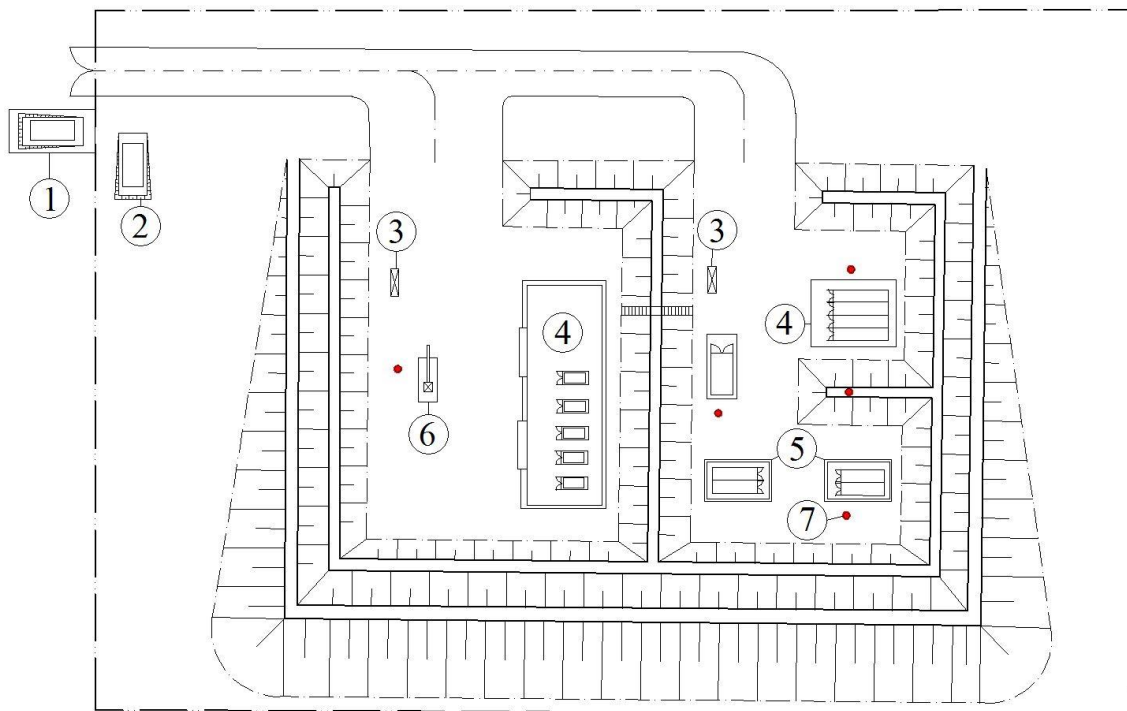
Зураг 4. Ил уурхайн овоолгын план зураг

1.6.3 Өрөмдлөг, тэсэлгээ

Өрөмдлөг: Ил уурхайн өрөмдлөг тэсэлгээний ажлыг гэрээт компани хийж гүйцэтгэнэ.

Тэсэлгээ: Уулын ажлын төлөвлөгөөнд тусгагдсан 3403.9 мян.м³ уулын цулыг 5 метрийн ажлын доголоор өрөмдөж тэсэлнэ. Төлөвлөгдсөн нийт уулын цулын 70%-д энгийн тэсрэх бодис /АНФО/, 30%-д эмульсийн тэсрэх бодис хэрэглэнэ гэж тооцов. Нийт төлөвлөгдсөн уулын цулын 70% буюу 2382.758 мян.м³ уулын цулыг 0.5 кг/м³ дундаж зарцуулалтаар тэслэхэд 1191.37 тн энгийн тэсрэх бодис /АНФО/ хэрэглэнэ. Нийт уулын цулын 30% буюу 1021.18 мян.м³ уулын цулыг дээрх дундаж зарцуулалтаар тэслэхэд 561.65 тн эмульсийн тэсрэх бодис зарцуулна.

Тэсрэх материалын тээвэрлэлт, тэсэлгээний ажлыг мэргэжлийн компаниар хийлгэхээр төлөвлөв. Шаардлагатай тэсрэх бодисыг Бороогоулд ХХК-ийн баяжуулах үйлдвэрээс 1.1 км, засварын цехээс 1.2 км зайд байрлах тэсрэх материалын агуулахад хадгална. Тэсрэх материалын агуулах нь газрын дээр түгээх зориулалттай 20 тн-ы контейнерүүдээс бүрдэх бөгөөд эдгээр нь тэсрэх хэрэгслийн, тэсрэх бодисын гэж хуваагдана.



Зураг 5. Тэсрэх бодисын агуулах

Зургийн таних тэмдэг:

1. Харуулын байр
2. Ажилчдын байр
3. Галаас хамгаалах хэрэгсэл
4. Тэсрэх бодис хадгалах агуулах
5. Тэсрэх хэрэгсэл хадгалах агуулах
6. Ачиж буулгах хэсэг
7. Аянга зайлуулагч

1.6.4 Ил уурхайн ус таталт

Эрэл хайгуулын ажлын явцад 41.5-165 м-ийн гүнтэй өрөмдсөн цооногуудад чулуулгийн ан цавын ба карстын уст үе илрээгүй. Уурхайн гадаргуугаас 165 м гүн өрөмдөхөд гүний ус илрээгүй гэсэн боловч 2022 оны ашиглалтаар phase-1 хүрээний Н-895 түвшингээс ус гарч эхэлсэн.

2023 онд ус таталтын үйл ажиллагааг хэрэгжүүлж ажиллана. Ус таталтанд Godwin pump HL-150 насос ашиглаж 80 м хүртэлх гүнээс ус соруулалтын ажил хийгдэнэ.

Гадаргын борооны ус уурхайн талбайд орж ирэхээс сэргийлж уурхайн гадна талаар ус зайлуулах суваг шуудуу далан байгуулна. Гадаргын уснаас хамгаалах суваг шуудуу нь 1.0 км урттай, 6.4 м² хөндлөн огтлолын талбайтай байна.

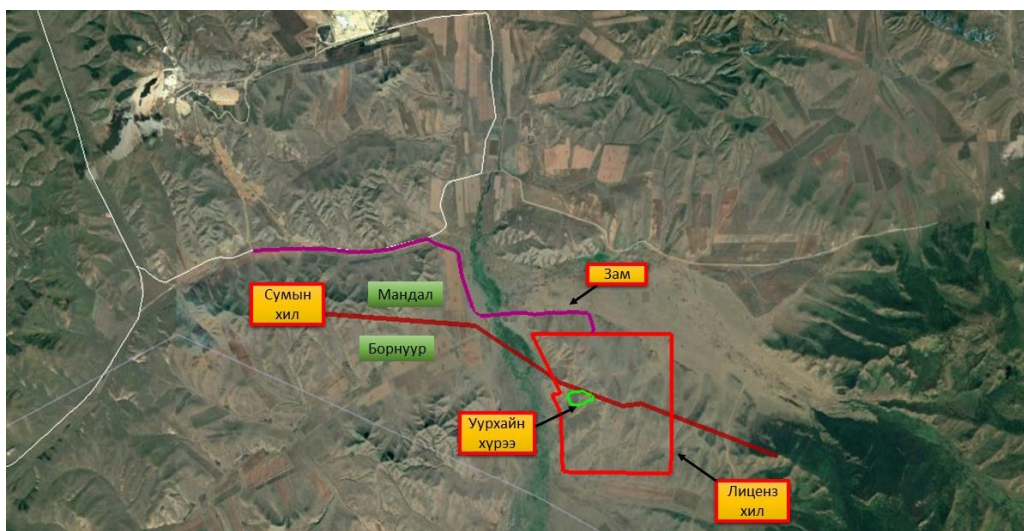
1.6.5 Уурхайн тээвэр

Дотоод тээвэр: Уурхайн хөрс болон хүдэр тээвэрлэлтийн ажлыг өөрөө буулгагч машинаар хийж гүйцэтгэнэ. Хөрсийг 1.3 км зайд тээвэрлэн ил уурхайн гадна байрлах хөрсний овоолгод овоолно. Олборлосон хүдрийг ил уурхайгаас 1.0 км зайд байрлах хүдрийн овоолгын талбайд хураана. Тээвэрлэлтийн ажилд “Бороогоулд” ХХК-ийн WEICHAИ маркийн БНХАУ-д үйлдвэрлэсэн 70 тонны даацтай өөрөө буулгагч машин 4ш, САТ-773Е маркын автосамосвал 4 ширхэг тус тус ажиллана.

Гадаад тээвэр:

Улаанбулаг уурхайгаас олборлосон хүдрийг уурхайн хүдрийн овоолгод овоолох ба хүдрийн овоолгоос Бороогоулдын боловсруулах үйлдвэрийн талбай руу тээвэрлэж байна. Бороогоулд ХХК нь Сэлэнгэ аймгийн Мандал сумын засаг даргын 2020 оны 6 дугаар сарын 26-ны өдрийн захирамжаар хүдэр тээвэрлэх 12 км замын трассыг батлуулсан байна. Улмаар 2020 оны 08 –р сараас 2021 онд Улаанбулаг-Бороо-ийн 12 км хайрган хучилттай замын ажлыг “Өндөр бүрэн хаан” ХХК хийж гүйцэтгэсэн ба Бороогийн уурхайн талбайн бүсэд байрлах технологийн замтай нийлээд 19 км хүдэр тээврийн замыг ашиглалтад оруулсан.

Уурхайн гадаад тээврийн нийт замын урт 19 км, замын өргөн 8м, явах ангийн замын хөндлөн хэвгий нь 4%, нягтруулсан далан дээр 20 см хайрган хучлагатай.



Зураг 6. Гадаад тээврийн зам

1.6.6 Усны эх үүсвэр

Улаанбулагийн төсөл дээр ажиллах үндсэн болон гэрээт ажилчид нь Бороогийн уурхайн амрах хотхонд байрлаж ажилладаг. Бороогийн алтны уурхай нь үйлдвэрлэлийн болон унд ахуйд ашиглагдах усыг баяжуулах үйлдвэрээс зүүн тийш 8 км орчим зайд байрлах Бороо голын дагууд хоорондоо 4 км зайтай цуварч байрласан 5 ш гүний худгаас хангадаг. Улаанбулагийн уурхайн талбайд байрлах гүний худгаас унд ахуй, зам талбай, ногоон байгууламжийн усалгаанд ашиглаж байна.

Технологийн тооцоогоор 1 тн хүдэр боловсруулахад 1.31 м³ технологийн ус 0.62 м³ цэвэр ус хэрэглэнэ. Усны хэрэглээг аль болох багасгахын тулд хаягдлын даланд тунасан усыг үйлдвэрт эргүүлэн ашигладаг. Үйлдвэрийн технологийн ус эргүүлэн ашиглалт дулааны улиралд 60-90%, өвлийн улиралд 30-45% байна.

Мөн Бороогийн үндсэн ордын өмнөх олборлолтын үед үүссэн ил уурхайн ухашид үүссэн шүүрлийн усыг үйлдвэрлэлийн зориулалтаар ашигладаг.

1.7 Төслийн техник тоног төхөөрөмж

Улаанбулагийн ордыг ашиглах төсөлд ил уурхайд ашиглагдах бусад туслах техник, тоног төхөөрөмжүүдийн мэдээллийг хүснэгтэд үзүүлэв.

Хүснэгт 3. Ил уурхайд ашиглагдах бусад техник, тоног төхөөрөмжийн жагсаалт

Д/д	Тоног төхөөрөмж	Зориулалт	Марк	Тоо, ш
1	Утгуурт ачигч	Хүдрийн түр овоолго	CAT 988H	1
2	Экскаватор	Олборлолт	CAT-390F	1
3	Зам услах машин	Зам талбай услах тоос дарах ажилд	WATER TRK	3
4	Түлш цэнэглэгч машин	Тоног төхөөрөмжүүдийг түлшээр хангах	FUEL TRK	1
5	Автосамосвал	Тээвэр	WEICHAI	4
6	Автогрейдер	Зам талбай засах	CAT 14H	1
7	Замын индүү	Зам талбай засах	CAT CS563	1
8	Бульдозер	Хөрсний овоолго	CAT-D9R	1

1.8 Ажиллах хүчин, ажлын горим

Улаанбулагийн алтны үндсэн ордын төсөлд ойролцоогоор 373 үндсэн болон гэрээт ажилтан ажиллагсад ажиллана. Уурхайн ажилтнууд 12 цагаар өдөр, шөнийн ээлжийн ажлын хуваариар ажиллаж, Бороогийн уурхай дах ажилчдын кемп-д байрлана. Ковид 19 цар тахлын нөхцөл байдлын улмаас Улс, аймгийн онцгой комиссын гаргасан шийдвэрт нийцүүлэн уурхайн ажилчдын ээлжийг тухай бүрт нь өөрчлөлт хийж зохицуулж ажиллана.

Орон нутгийн иргэдийн хөдөлмөр эрхлэлтийг дэмжих үүднээс орон нутгийн иргэдийг ажилд түлхүү авахыг зорьж ажиллах ба ялангуяа ур чадвар бага шаардах төрлийн ажилд орон нутгийн иргэдийг авч ажиллуулах бодлого баримтална.

2. Төсөл хэрэгжиж буй нутгийн байгаль орчин, нийгэм-эдийн засгийн төлөв байдлын товч танилцуулга

2.1 Хөрсөн бүрхэвч

Төв аймгийн Борнуур, Сэлэнгэ аймгийн Мандал сумдын нутагт орших Улаанбулагийн алтны үндсэн орд газар нь Монгол орны хөрс-газарзүйн мужлалаар Хангайн их мужийн, Хэнтий муж, Хэнтийн захын 39-р тойрогт хамаарагдаж байна. Орд газрын орчимд хархүрэн, сайргархаг нимгэн хархүрэн, нугархаг хархүрэн зэрэг хэвшинжийн элсэнцэр, хөнгөн шавранцар механик бүрэлдэхүүнтэй хөрс зонхилон тархсан байна.

Хөрсний гадаргын хувьд уулархаг болон гуу, жалга хэсгээр чулуурхаг шимт давхарга харьцангуй нимгэвтэр талбайн бусад хэсгээр ургамал бүрхэц ихтэй шимт үе давхарга 20-30 см хүрнэ. Хөрсний урвалын орчин сул шүлтлэгээс шүлтлэг, ялзмагийн агууламж үржил шимт үе давхаргад /2.9-3.73%/ өндөр агууламжтай, үе давхарга доошлоход буурах зүй тогтолтой, үе давхарга доошлоход карбонатын хуримтлал нэмэгдэх хэдий ч цахилгаан дамжуулах чанар 0.089-0.335 dS/m³ буюу давсжилтгүй химийн шинж чанараар ургамал ургахад тохиромжтой, үржил шим сайтай хөрс байна.

2.2 Уур амьсгалын нөхцөл

Сэлэнгэ аймгийн Мандал, Төв аймгийн Борнуур сумдын нутаг нь Монгол орны ойт хээрийн бүсэд орших ба манай орны тариалангийн гол бүс нутаг юм. Монгол орны бусад нутгийн нэгэн адил эх газрын эрс тэс уур амьсгалтай боловч чийг, дулааны нөхцөлөөрөө дунд зэргийн буюу дулаавтар, хуурай нөхцөлтэй бичил мужид хамрагдана.

Ерөнхийдөө өвөл нь удаан (цас их унана), зун нь богиновтор (аагим халуун, хур тунадас дунд зэрэг ордог, үе үе цочир хүйтрэн сэрүүсдэг), хавар, намар хүчтэй шуургатай өдөр ховор тохиолддог. Зүүнхараа, Борнуур станцын 1940-2015 оны хоорондын 76 жилийн мэдээний дунджаас үзвэл агаарын жилийн дундаж температур 2.97⁰C –аар дулаарсан нь байна. Төсөл хэрэгжих талбай

орчимд жилдээ 290-305 мм хур тунадас унадаг. Салхины дундаж хурд 4-8 м/сек, голдуу баруун хойд, хойд, зүүн хойд зүгээс зонхилон салхилна.

2.3 Гадаргын усны нөөц, онцлог

Орд газар нь Хараа голын сав газар Бороо голын баруун эрэг, Бороо гол, Зуун модны голын цутгал хэсгээс баруун урд зүгт 2.5 км-т байрлана.

Бороо гол: Хэнтийн нурууны салбар уулсаас эх авсан Шаварт, Шивэрт голууд Борнуур сумаас дээш 4 км-т нийлж Бороо голыг үүсгэнэ. Голын ус хурах талбай 616 км², голын урт 52 км, үндсэн орд хүртэл ус хурах талбай 400км², голын урт 34 км.

Усны горимын хувьд хавар зуны шар усны үертэй голд хамрагдана. Хавар, зуны шар усны үер 5-р сараас 7-р сарын 2-р 10 хоногт тохиолдоно. Намрын гачиг урсацтай үе өвлийн мөсөөр хучигдах хүртэл буюу 10-р сарын хүртэл 25 орчим хоног үргэлжилнэ. Бороо гол нь химийн бүрэлдэхүүнээрээ гидрокарбонатын ангийн, кальцийн бүлгийн, 2-р төрлийн, нэн цэнгэг, зөөлөвтөр устай.

Зуун модны гол: Бөмөг уул (1575.5м)-ын зүүн хойноос усжина. Голын урт 16 км, ус хурах талбай 60 км².

Улаанбулагийн ордын ойр орчимд хамгийн ойр байгаа гол нь Бороо гол юм. Бороо гол нь ордоос баруун тийш 1 км зайд урсана. Тухайн ордын ойр орчимд байгаа гуу жалгуудаар хур тунадас ихтэй үед түр зуурын урсгал ус урсдаг.

2.4 Газрын доорх усны горим, ус ашиглалт

Улаанбулагийн алтны үндсэн орд нь Монгол орны гидрогеологийн мужлалаар Хойт Монголын гидрогеологийн системийн Сэлэнгэ мөрний сав газарт Хараагийн дэд мужид Бороо голын бэлчрийг хамран байрлах бөгөөд 900-1060м үнэмлэхүй өндөртэй, 100-160м харьцангуй өндөртэй, дунд зэргийн уулархаг бүсэд хамаарна.

Ашиглалтын тусгай зөвшөөрөл бүхий талбайн хэмжээнд жижиг гол, горхи байхгүй. Талбайн баруун талаар Бороо гол урсан өнгөрдөг. Энэ сав газарт ашиглах бололцоотой газрын доорх усны нөөц нь олон жилийн туршид хуримтлагдсан нөхөн тэжээгдэлтэй газар доорх усны нөөцөөс бүрддэг байна. Ашиглалтын тусгай зөвшөөрөл бүхий талбай нь Монгол орны ойт хээрийн бүсэд оршдог учраас жилд унах хур тунадас харьцангуй өндөр бөгөөд ууршилт нь унах хур тунадсаас даруй бага байдаг байна.

Улаанбулагийн алтны үндсэн ордоос олборлосон хүдрийг Бороогийн алт боловсруулах үйлдвэр болон нуруулдан уусгах аргаар боловсруулж эцсийн бүтээгдэхүүнийг үйлдвэрлэнэ. Бороогийн алтны үндсэн орд нь уурхайн үйлдвэрийн ус хангамжийн эх үүсвэрийг Бороо голын хөндий дэх гүний 5 худгаас хангадаг бөгөөд хүдэр боловсруулалтад шаардагдах нийт усны хэрэглээ нь боловсруулах үйлдвэр ажиллах үед 7000 м³/хоног байна. Үйлдвэрлэлийн технологийн ус хэрэглээний 71% орчим хувийг зуны улиралд эргэлтийн далангаас эргүүлэн татаж ашигладаг.

2010 онд Бороо голын хөндийн БГК-ийн усан хангамжийн газар доорх усны ордын нөөц баялгийн давтан үнэлгээний гидрогеологийн судалгааны ажлыг “Ус Оюу” ХХК-иар гүйцэтгүүлж усны нөөцийн зөвлөлийн хурлаар хэлэлцүүлэн батлуулсан. Бороо голын хөндийн БГК-ийн усан хангамжийн газар доорх усны ордын нөөц баялгийг А зэргээр 5435 м³/хон, В зэргээр 4165 м³/хон, нийт 9600 м³/хоног буюу 400 м³/цагаар үнэлсэн ашиглалтын нөөцийг хүлээж авч “Улсын усны мэдээллийн сан”-гийн нэгдсэн тоо бүртгэлд бүртгэсэн болно.

2.5 Ургамалжилт, ан амьтан

Ургамалжилт: Төслийн талбай нь ургамал газарзүйн мужлалаар Евро-Азийн хээрийн муж, Дагуур Монголын хээрийн хошуу, Баруун Хэнтийн уулын хээрийн тойрог, Хараа голын дүүрэгт хамаарагдана.

Хараа голын дүүргийн ургамал бүлгэмдлийн ихэнх нь тал хээрийнх. Үетэн ба алаг өвст хээр голлож тааралдах бөгөөд тэдгээр нь уулын ар биеэр тачир ургамалтай уулын хээрийн шинжтэй байдаг. Зүүн хараагаас эхлэн Ерөө хүртэл Хараа голын баруун эрэг дагуу нутагт жижиг навчит харгана (*Caragana microphylla*) бүхий жинхэнэ үетэн агьт хээр тааралддаг. Хотос хоолойгоор марцлаг нуга, дэрс үзэгддэг.

Ан амьтан: Төслийн талбай нь Монгол орны амьтны аймгийн мужлалаар Хэнтийн тойрогт хамаарагдах ба амьтны аймгийн зүйлийн бүрдэл нь ойт хээр, хээрийн амьтдаас бүрдэнэ. 2016 оны 8-р сарын Бороо гол дагуух ажиглалтын мэдээ баримт, судалгааны хугацаанд хийгдсэн амьтны ажиглалт болон 2017 оны 3-р сарын төслийн талбай дахь амьдрах орчны төлөв байдалд үндэслэн амьтдын зүйлийн бүрдлийг тогтоов.

Төслийн талбайд зонхилон тохиолдох сээр нуруугүйтэн амьтад нь шавжууд байна. Шавжийн зүйлийн бүрдэл, популяцийн хэмжээ, тархац нь ургамлан бүрхэвч болон гадаргын уснаас их хамаарна. 2016 оны зун Бороо голын сав газар, орчны бүсийн ойт хээрт гүйцэтгэсэн хээрийн судалгааны хүрээнд хайрсан далавчтаны багаас *Lymantria dispar*, *Ochlades venata*, *Glaucopsyche lycormas*, *Aglais urtica*, *Minois dryas scopoli*, *Neptis rivularis*, *Aporia crataegi*, *Colias aurorina*, *Leptidea sinapsis*, шулуун далавчтаны багаас *Derecantha onos*, *Gampsoclies sedakovi*, *Bryodema holdereri*, *Bryodema tuberculatum*, *Calliptamus abbreviates*, *Chorthippus fallax*, *Chorthippus longicornis*, *Mongolotettix japonicas*, *Oedaleus decorus asiaticus*, *Omocestus haemeroidealis* зэрэг зүйлүүд, хос далавчтаны багаас *Tachinidae* овгийн ялаанууд, хатуу далавчтанаас *Epicauta sibirica*, *Poecilus gebleri*, *Mylabris speciosa* зэрэг зүйлүүд түгээмэл тархсан байна.

Монгол улсын Улаан ном (2013)-нд орсон Махаон дэвүүр (*Papilio machaon*), *Спорадикус* Үхэр хэдгэнэ (*Bombus sporadicus*), Аполлон эрвээхэй (*Parnassius apollo*) зэрэг ховор зүйлийн шавжуудын тархалт төслийн нутаг дэвсгэртэй давхцах хэдий ч эдгээр зүйлүүд ажиглагдаагүй.

Шувууд: Төслийн талбайгаас Бороо гол уруудаад гол дагуух бургасан шугуй нь өтгөрөх ба мод бутны олон зүйл шувууд зусаж үржих, мөн нүүдлийн үедээ дайран өнгөрдөг. Дулааны улиралд шувуудын зүйлийн бүрдэл нэмэгдэх бол харин хүйтний улиралд цөөвтөр зүйлийн шувуу өвөлждөг.

2016-2017 онд Улаанбулагийн орд газар орчимд бүртгэгдсэн 53 зүйл шувуудын 28.3% нь суурин, 20% нь нүүдлийн үед дайрч өнгөрдөг бол 26.4% нь зусаж үрждэг шувууд байна. Нүүдлийн шувууд дайран өнгөрөх, мөн зусаж үржих гол орчин нь голын сав газар юм.

Хөхтөн амьтад: Мал аж ахуй, газар тариалан эрхлэх иргэдийн суурьшилт, зам харилцаа зэргээс шалтгаалан том хөхтний тархалт хязгаарлагдсан ба судалгаа ажиглалтын хугацаанд бор гөрөөс, зэрлэг гахай, монгол тарвага зэрэг том хөхтөн амьтад үзэгдээгүй. Ажиглалт судалгааны явцад ажиглагдсан хөхтөн амьтад болон амьдрах орчны нөхцөл, хөхтний үлий нүх, мөр, ялгадас зэрэг мөр шинж тэмдгийг ашиглан төслийн талбайд 9 зүйлийн (бор туулай, дагуур огдой, мэхэрч оготно, урт сүүлт зурам, шар үнэг, саарал чоно, өргөөнч оготно, хөх шишүүхэй, дагуу зараа) хөхтөн байгааг тогтоосон.

2.6 Ордын геологийн тогтоц

Улаанбулагийн ордын талбай энэ дүүрэгт өргөн тархалттай доод палеозойн насны Хараа группын Ширгүү формацын хувирмал-тунамал чулуулаг, кайнозойн сэвсгэр хурдас, дунд-хожуу ордовикийн настай Бороо гол бүрдлийн гүний чулуулаг тогтоогддог.

Улаанбулагийн орд нь геологийн тогтцын хувьд нийлмэл бөгөөд талбайн төвийн хэсгээр тарсан Ширгүү формацын элсэн чулуу нь Улаанбулагийн хагарлын дээд хэсэгт, Бороо гол бүрдлийн III фазын дунд-том ширхэгт, шигтгээлэг, 2 хээрийн жоншт боржин дотор өргөргийн дагуу сунаж тогтсон үлдэгдэл биетийг үүсгэжээ. Харин ордын өмнөд хэсэгт Бороо гол бүрдлийн I фазын диоритын томоохон массив илэрсэн байдаг. Зарим тохиолдолд элсэн чулуу болон боржингийн хил зааг Улаанбулагийн бага налуутай тохрол хагарал, түүний салбар хагарлуудаар зааглагдсан байдаг.

Геологийн зүсэлтэнд, ерөнхийдөө зүсэлтийн дээд хэсэгт элсэн чулуулгийн үлдэгдэл агуулсан боржин нь доод хэсэгт илрэх диоритын биетийг зүсэх ба тэдгээрийн хил зааг, суларсан бүсийн дагуу баруун урагш 20-40° налуу уналтай Улаанбулагийн хагарал зураглагдсан байдаг.

Улаанбулагийн ордын хэмжээнд хүдэржилтийн 2 үндсэн төрөл ялгагдана. Үүнд:

1. Алт-сульфидийн
2. Кварцын судлууд

2.7 Тусгай хамгаалалттай газар нутаг

Төслийн талбайн нутаг дэвсгэр улсын тусгай хамгаалалттай газар нутагтай давхцалгүй болно.

2.8 Төсөл хэрэгжиж буй нутгийн нийгэм-эдийн засгийн төлөв байдлын товч мэдээлэл

Төсөл хэрэгжих талбай нь Сэлэнгэ аймгийн Мандал сум, Төв аймгийн Борнуур сум гэсэн засаг захиргааны хоёр нэгжид харьяалагдана.

2017-2021 онд тус сумын хүн амын тоо 27,162-аас 27,017 болж буурсан бөгөөд энэ нь 145 хүнээр буурсан үзүүлэлт юм. Мандал сумын хүн амын хүйсийн бүтцийг харвал 2021 оны эцсийн байдлаар сумын нийт хүн амын 50.2 (13,566) хувийг эрэгтэй, 49.8 (13,451) хувийг эмэгтэйчүүд эзэлж байна. Сумын хүн амын тоонд эрэгтэйчүүдийн эзлэх хувь жигд өссөөр байгааг доорх зургаас харж болохоор байна.

Мандал сум засаг захиргааны нэгжийн хувьд 9 багтай /үүнээс 2 баг нь тосгоны статустай/, МУ-ын аймгийн төвөөс алслагдсан хамгийн том сум юм. 484373 га газар нутагтай, нэг хавтгай дөрвөлжин метр квадратад 5,6 хүн ногддог. Сумын нийт хүн амын 72.2 хувь нь сумын төв Зүүн хараад, 19.5 хувь нь тосгонд суурин байдлаар аж төрж, 8.3 хувь нь хөдөө мал аж ахуй эрхэлдгээс гадна хамгийн олон хүн амтай нь 3 дугаар баг, хамгийн цөөн хүн амтай нь 8 дугаар баг байна.

2016-2020 оны хооронд Мандал сум дахь өрхийн тоонд гарсан өөрчлөлтийг харвал Мандал сумын айл өрхийн тоо мөн адил 2018 он хүртэл жигд өссөн ч 2019 оноос 354 өрхөөр буурсан байна. Гэвч Мандал сумын хувьд аймгийн хэмжээнд хамгийн олон өрхтэй буюу нийт өрхийн 23.7 хувийг дангаар эзэлж байна.

Мандал сумын хувьд 2021 онд нийт 1273 малчин, 1946 малчин өрх нийт 1290490 тоо толгой мал тоологдсон байна. Харин Борнуур суманд 1059 малчин, 872 малчин өрх, 115530 тоо толгой мал тоологдсон байна. 2020 оны байдлаар Мандал суманд үр тариа 6,959.8 га, төмс 776.5 га, тэжээлийн ургамал 666.1 га, техникийн ургамал 11.2 га талбайд тус тус тариалсан байна. Борнуур суманд тэжээлийн ургамал 132.1га талбайд, төмс 315.4га талбайд, хулуу, амтат гуа зэргийг 438.5га талбайд тус тус тариалсан байна.

Уурхайн төслийн бүс нутагт ЕБС нийт 10 байдгаас 8 нь дунд сургууль, үүнээс 9 нь Мандал суманд байдаг. Хүүхдийн 6 цэцэрлэгийн 5 нь, нэгдсэн 3 эмнэлгийн 2 нь, төсвийн 21 байгууллагын 20 нь Мандал суманд байдаг бөгөөд бүс нутгийн нийгэм-эдийн засгийн үндсэн үзүүлэлтийг Мандал сумаар төлөөлүүлэн авч үзэж болохоор байна.

Мандал суманд 152 тэрбум төгрөгийн дотоодын нийт бүтээгдэхүүн үйлдвэрлэсэн нь өмнөх оны мөн үеэс 2.4 хувиар өссөн үзүүлэлттэй байна. Энэ нь Мандал сумын нэг хүнд 5.5 сая төгрөгийн дотоодын нийт бүтээгдэхүүн ноогдож байна. Аж үйлдвэрийн бүтээгдэхүүн эхний 11 сарын байдлаар 91.3 тэрбум байгаа нь нийт бүтээгдэхүүний 60 хувийг эзэлдэг. Үйлчилгээний салбар 19.2 хувь, хөдөө аж ахуйн салбар 20.8 хувь тус тус эзэлнэ.

Төв аймгийн Борнуур суманд Өгөөмөр, Мандал, Бичигт, Нарт гэсэн 4 багийн нийт 5108 хүн амьдардаг. 108017 толгой малтай. Нийт газар нутгийн хэмжээ 114687 га. Нийт 1556 өрх, 5108 хүн амтай.

Тус сум нь Улаанбаатар хоттой ойр оршдог нийт хүн амын 73.4 хувь нь сумын төвд амьдардаг, эрчимжсэн МАА, газар тариалан эрхэлдэг сум юм. Энэ нөхцөл нь хүн амын шилжилт хөдөлгөөний тогтвортой байдалд эерэгчээр нөлөөлж байна. Сумын хүн амын 70 хувь нь залуу болон дунд насныхан, 25 хувь нь хүүхэд, 5 хувь нь ахмад настнууд байна. Ерөнхий боловсролын 12 жилийн бүрэн дунд сургуульд одоо 4 заах аргын нэгдэлд 904 сурагч, насан туршийн боловсролын 23 сурагч, эчнээ сургалтад 10 сурагч хамрагддаг. Нийт багш нарын 54.5% нь мэргэжлийн зэрэгтэй, боловсролын тэргүүний ажилтан багш 9, магистр багш 3, тэргүүлэх зэрэгтэй багш 2, заах аргач зэрэгтэй 24 багш ажиллаж байна. Бага боловсролын хамран сургалт 95.8%, суурь боловсролыг хамран сургалт 96.9 хувь байна. Суманд 15 ортой 1 эмнэлэг, 2 эмийн сан үйл ажиллагаа явуулж, 4 их эмч, эмнэлгийн тусгай мэргэжилтэн 14, үйлчилгээний 12 ажилтан ажиллаж байна.

Сумын хэмжээнд 2015 онд нийт 103 аж ахуйн нэгж байгууллагууд үйл ажиллагаа явуулж 4.5 тэр бум төгрөгийн бүтээгдэхүүн үйлдвэрлэж, 325.2 сая төгрөг төвлөрүүлжээ. Жилд дунджаар сүү, сүүн бүтээгдэхүүн 4-5 сая литр, 12-15 мянган тн төмс, хүнсний ногоог Улаанбаатар хот болон бусад газруудын зах зээлд нийлүүлж байна.

Сумын хэмжээгээр нийт цэвэр үүлдрийн 681, эрлийз 2054, нутгийн шилмэл омгийн 76 толгой мал тоологдсон нь нийт малын 17.8 хувь болж байна. 860 мал бүхий өрхөөс 424 малчин өрх, 436 малтай өрх байгаа нь сумын нийт өрхийн 61.1 хувийг эзэлж байна. 2015 онд Тэмээ 46, Адуу 9253, Үхэр 15720, Хонь 46759, Ямаа 36239, Бүгд 108017 мал тоологдсон. Нийт малд тэмээ 0.04 хувь, адуу 8.5 хувь, үхэр 14.5 хувь, хонь 43.2 хувь, ямаа 33.5 хувийг тус тус эзэлж байна.

Төслийн үр ашиг:

Бороогоулд ХХК нь уул уурхайн салбарт эрүүл мэнд, аюулгүй ажиллагааны шилдэг туршлагыг хэрэгжүүлэх, байгаль орчныг хамгаалах, орон нутгийн тогтвортой хөгжлийг дэмжих, компанийн засаглал, стандартуудыг сайжруулах замаар тогтвортой хөгжлийг хангах бодлогыг компанийн нийгмийн хариуцлагын хүрээнд баримталж ажилладаг.

Төсөл хэрэгжих хугацаанд аж ахуйн нэгжийн орлогын албан татвар, нийгмийн даатгал болон эрүүл мэндийн даатгалын шимтгэл, авто машин болон өөрөө явагч механизмын албан татвар, эдэлбэр газар ашигласны төлбөр болон бусад татвар төлбөрийг Монгол улсад мөрдөгдөж буй хууль тогтоомжийн дагуу тооцоолон татвар хэлбэрээр улс болон орон нутгийн төсвийн санд оруулна.

Төсөл хэрэгжсэнээр улс, орон нутагт нийт 75.9 тэрбум төгрөгийн татвар, төлбөрүүдийг төлөх ба жилд дунджаар 19.0 тэрбум төгрөг төлнө. Ашигт малтмалын тухай хуулийн 42.1 дүгээр зүйлд ашигт малтмалын тусгай зөвшөөрөл эзэмшигч нь нутгийн захиргааны байгууллагатай хамтын ажиллагааны гэрээ байгуулж ажиллана гэж заасны дагуу Бороогоулд компани үйл ажиллагаа явуулж буй Сэлэнгэ аймгийн Мандал, Төв аймгийн Борнуур сумдтай хамтын ажиллагааны гэрээг байгуулан ажиллаж байна.

2022 оны 11 дүгээр сарын байдлаар 110 ахмадад цагаан сарын бэлэг, ногоочид, малчдын зөвлөгөөн, “Тэрбум мод” зөвлөгөөн, 191 хүүхдэд бэлэг, хичээлийн шинэ жилийн бэлтгэл, зам засах зэрэг сур элдэх машин, сургуулийн дугуйн зогсоол, ЗДТГ-ын хэрэгцээнд приус 30 машин, цэцэрлэг

хүрээлэнгийн тохижилт, шинээр 2 худаг гаргах, хичээлийн шинэ жилийн хэрэгсэл гэх мэт үйл ажиллагаанд хамтын ажиллагааны гэрээний дагуу Мандал болон Борнуур суманд хөрөнгө оруулалт хийсэн байна.

3. Төслийн гол ба болзошгүй сөрөг нөлөөллийн товч тодорхойлолт

Улаанбулагийн алтны ордыг ашиглах төслийн БОННУ-ээр төслийн гол болон болзошгүй нөлөөллийг дараах байдлаар тодорхойлсон.

3.1 Газрын гадарга, хэвлий

Төслийн үйл ажиллагаанаас газрын гадарга, хэвлийд үзүүлэх гол ба болзошгүй сөрөг нөлөөллүүд:

- Улаанбулагийн алтны үндсэн ордын ашиглалтын тусгай зөвшөөрлийн талбайн хэмжээ 1204.47 га бөгөөд үүнээс 87.69 га талбайн газрын гадарга техноген ландшафтаар солигдоно.
- Улаанбулагийн алтны үндсэн ордыг ашигласнаар нийт 8410820 м³ уулын цул хөндөгдөж, төдий хэмжээгээр газрын хэвлийд хоосон орон зай үүсэх. Ил уурхайн талбайн хэмжээ 22.09 га байна.
- Нийт хөндөгдөх 87.69 га талбайгаас 30 см-ийн зузаантайгаар шимт хөрсийг хуулж 206'305.0 м³ шимт хөрсийг “MNS 5916:2008 Газар шорооны ажлын үед үржил шимт хөрс хуулалт, хадгалалт” стандартын дагуу 3 метрийн өндрөөр 2 хэсэг овоолго үүсгэж хадгална.
- Хөрсний гадаад овоолго нийт 27.8 га, ядуу хүдрийн овоолго нийт 7.6 га талбайг хамрах ба хөрсний овоолго 6619300 м³ хэмжээтэй байна.

3.2 Уур амьсгал

Улаанбулагийн алтны үндсэн ордыг ил аргаар ашиглах төслийн үйл ажиллагаанаас уур амьсгалд үзүүлэх сөрөг нөлөөлөл маш бага. Харин уур амьсгалын үзүүлэлтээс үүдэн төслийн үйл ажиллагаа болон байгаль орчны бусад үзүүлэлтүүдэд дам байдлаар доор дурдсан сөрөг нөлөөллүүд үүсэж болзошгүй.

- Цаг уурын тааламжгүй нөхцөлөөс үүдэн алтны үндсэн ордын ашиглалтын явцад хүндрэл учрах.
- Цаг уурын тааламжгүй нөхцөлөөс (салхи шуурга, үер, хэт халуун, аянга цахилгаан) үүдэн алтны үндсэн ордоос байгаль орчинд учруулж болзошгүй сөрөг нөлөөллийг улам эрчимжүүлж болзошгүй.

3.3 Агаарын чанар

Төслийн хэрэгжилтийн явцад агаарын чанарт үзүүлж болзошгүй сөрөг нөлөөлөл:

Төслийн хугацаанд агаарын чанарт үзүүлж болзошгүй дараах нөлөөллүүд байна. Үүнд:

- Ордын газар шорооны ажлын үед тоосжилт үүсэж орчныг бохирдуулах.
- Төслийн ашиглалтын явцад дуу шуугиан үүсэх.
- Ахуйн болон технологи үйл ажиллагаанаас үүсэх хог, хаягдлыг ил задгай хаях, шатаах зэргээр агаарын чанарт сөрөг нөлөө үзүүлж болзошгүй.
- Эдгээр нөлөөллийн цар хүрээ бага байх тусам агаар орчинд үзүүлэх сөрөг нөлөө буурах буюу харилцан эерэг хамааралтай байх бөгөөд энэ нь төслийн үргэлжлэх хугацаатай шууд хамааралтайн дээр төсөл дуусгавар болсноор агаарт үзүүлэх сөрөг нөлөөлөлгүй болно..
- Үүний зэрэгцээ уурхайн талбайн орчмын орон нутгийн чанартай ердийн шороон замууд, газар тариалангийн үйл ажиллагаанаас тоосжилт үүсэх боломжтой.

3.4 Хөрс

Төслийн хэрэгжилтийн явцад хөрсөнд үзүүлж болзошгүй сөрөг нөлөөлөл:

- Хөрс хуулалт болон шимт хөрсийг хадгалах явцад хөрсний үржил шим нь алдагдах;
- Хүнд машин механизмын хөдөлгөөн ихсэх, олон салаа зам үүссэнээс хөрсний эвдрэл ихсэх.
- Шимт хөрсийг буруу хадгалснаар хөрсний биологийн нөөц хомсдох, үржил шим нь алдагдах, хуурайшиж, салхинд хийсэж, усанд угаагдаж элэгдэж болзошгүй.
- Шимт хөрсийг тусгайлан хуулж, зохих журмын дагуу хадгалж арчлаагүй тохиолдолд нөхөн сэргээлт хийхэд шимт хөрс дутаж болзошгүй.
- Хур бороо ихтэй үед төслийн талбайд үерийн ус орж ирж улмаар хөрсний элэгдэл эвдрэл үүсэж болзошгүй
- Алтны үндсэн ордод ашиглагдах техник технологийн тос масло асгарч нэвчилт, шүүрэлт явагдаж хөрсийг бохирдуулж болзошгүй.
- Төсөлд ашиглагдах нүхэн жорлон болон угаасны нүхний цооногт үерийн ус орж халилт үүсэх зэргээр хөрсийг бохирдуулж болзошгүй.

3.5 Гадаргын болон газрын доорх ус

Төслийн хэрэгжилтийн явцад гадаргын болон гүний усанд үзүүлж болзошгүй сөрөг нөлөөлөл:

- Машин техник, технологид ашиглагдах шатах тослох материал алдагдаж хөрсөнд нэвчин улмаар гүний усанд нөлөөлж болзошгүй.

3.6 Ургамлан нөмрөг, амьтны аймаг

Төслийн хэрэгжилтийн явцад ургамал ба амьтанд үзүүлэх гол ба болзошгүй сөрөг нөлөөлөл:

- Улаанбулагийн алтны үндсэн ордын ухашын талбайн ургамлан нөмрөг устаж үгүй болох.
- Олборлолтын үйл ажиллагаанаас үүсэх тоосжилтоос үүдэн салхины чиглэл, хурдаас хамааран ургамлан нөмрөг тоосонд дарагдаж улмаар ургамлын зүйлийн ургал эрхтэнд нөлөөлж, ургаж, цэцэглэхэд нь сөргөөр нөлөөлж болзошгүй.
- Тээврийн хэрэгслийн хөдөлгөөн, хүдэр тээвэрлэлт, олборлолт явуулах явцад газар шорооны ажил хийгдэж тоосжилт үүсэж ургамлан нөмрөг тоосонд дарагдаж болзошгүй.
- Алтны үндсэн ордыг ил аргаар ашиглах төслийн үйл ажиллагаанаас амьтны зүйлд үзүүлэх шууд нөлөөлөл харьцангуй бага хэдий ч тоосжилтоос үүдэн ургамал нөмрөгт үүсэх доройтол амьтдын зүйлийн идэш тэжээлд дам байдлаар сөрөг нөлөөлөл үзүүлэх талтай.

3.7 Тусгай хамгаалалттай газар нутаг, түүх соёлын дурсгал

Төслийн хэрэгжилтийн явцад ТХГН, түүх соёлын дурсгалд үзүүлэх гол ба болзошгүй сөрөг нөлөөлөл:

- Улаанбулагийн алтны үндсэн ордыг ил аргаар ашиглах төслийн үйл ажиллагааны явцад Сэлэнгэ, Төв аймгийн нутаг дэвсгэрт буй тусгай хамгаалалттай газруудад шууд сөрөг нөлөөлөл байхгүй болно.

3.8 Төслийн гол ба болзошгүй нөлөөллийн эрчим, хэмжээ тархалт

Хүснэгт 4. Төслийн үйл ажиллагаанаас үзүүлэх гол ба болзошгүй сөрөг нөлөөллийн эрчим, хэмжээ тархалт

№	Үйл ажиллагаа	Боломжит/Болзошгүй нөлөөлөл	Нөлөөллийн шалгуур үзүүлэлт			Нөлөөллийн зэрэглэл
			Үзүүлэлт	Цар хүрээ	Магадлал	
1	Хөрс хуулах	Төсөл хэрэгжих нийт хугацаанд 6,619.3 мян.м ³ хөрс хуулах ба үүний 92.8 мян.м ³ үржил шимт хөрс хуулагдаж, эвдрэлд орно.	Нөлөөллийн хэлбэр: Сөрөг Газарзүйн цар хүрээ: Төслийн талбай	Дунд	Боломжтой	Дунд

Төв аймгийн Борнуур, Сэлэнгэ аймгийн Мандал сум Улаанбулагийн алтны уурхайн төсөл

№	Үйл ажиллагаа	Боломжит/Болзошгүй нөлөөлөл	Нөлөөллийн шалгуур үзүүлэлт			Нөлөөллийн зэрэглэл
			Үзүүлэлт	Цар хүрээ	Магадлал	
			Хугацаа: Урт хугацааны Эрчим: Дунд			
2	Ухаш олборлолт	Үйл ажиллагааны хүрээнд 22,09 га талбай ухаш олборлолтоор эвдрэлд өртөнө.	Нөлөөллийн хэлбэр: Сөрөг Газарзүйн цар хүрээ: Төслийн талбай Хугацаа: Хугацаагүй Эрчим: Дунд	Дунд	Боломжтой	Дунд
3	Гадаад овоолго	Тус уурхайн гадаад овоолго нь 12.9 га талбайг эзлэх бөгөөд энэ хэсгийн хөрсөн бүрхэвч эвдэрнэ.	Нөлөөллийн хэлбэр: Сөрөг Газарзүйн цар хүрээ: Төслийн талбай Хугацаа: Хугацаагүй Эрчим: Дунд	Дунд	Боломжтой	Дунд
4	Тээвэрлэлт	Хөрс болон хүдрийг 19 км зайд тээвэрлэнэ. Уурхайн гадаад тээврийн сайжруулсан шороон зам ашигласнаар нэмж хөрсөн бүрхэвч талхлагдахгүй. Харин хүнд машин механизмын хөдөлгөөнөөр ойр орчмын хөрсний үржил шим алдагдана.	Нөлөөллийн хэлбэр: Сөрөг Газарзүйн цар хүрээ: Төслийн талбай Хугацаа: Урт хугацааны Эрчим: Бага	Бага	Болзошгүй	Бага
5	Хог хаягдал	Ахуйн болон аюултай хог хаягдлын цэгийн орчмын газрын гадарга, хөрсөн бүрхэвч бохирдох	Нөлөөллийн хэлбэр: Сөрөг Газарзүйн цар хүрээ: Төслийн талбай Хугацаа: Түр хугацааны Эрчим: Дунд	Дунд	Боломжтой	Дунд

Үнэлгээ: <6 – Нөлөөллийн түвшин бага анхаарал татахуйц биш

6-18 – Нөлөөллийн түвшин дунд, урьдчилан сэргийлж бууруулах боломжтой

>18 – Нөлөөллийн түвшин өндөр

Нөлөөллийн эрчим болон зэрэглэлийн хувьд 20% нь бага, 80% нь дунд байна. Төслийн зүгээс хөрсөн бүрхэвчинд үзүүлэх нөлөөлөл “дунд” гэсэн зэрэглэлд үнэлэгдэж байгаа нь хөрсөн бүрхэвчинд үзүүлэх нөлөөлөл стандартын түвшинд байх, нөлөөллийг хамгийн бага боломжтой түвшинд хүргэж бууруулах боломжтой байна.

4. Тухайн жилийн байгаль хамгаалах төлөвлөгөөний гол зорилт, хамрах хүрээ

Зорилго, зорилт: Улаанбулагийн алтны ордыг ашиглах төслийн 2022 оны Байгаль орчны менежментийн төлөвлөгөөг боловсруулахдаа төслийн байгаль орчны нөлөөллийн үнэлгээний тайлангаар тодорхойлогдсон төсөл хэрэгжүүлэгчийн хүлээх үүрэг амлалтаас гадна Монгол Улсын Байгаль орчны багц хууль, холбогдох дүрэм журам, стандартуудын шаардлагуудыг мөрдлөг болгон боловсруулсан бөгөөд энэ төлөвлөгөөнд тусгагдсан үүрэг даалгавруудыг биелүүлэхийг гол зорилго болгосон.

Хамрах хүрээ: Улаанбулагийн уурхайн MV-015285 ашиглалтын тусгай зөвшөөрөл бүхий талбайд явагдах үндсэн олборлолтын үйл ажиллагаанаас гадна ажилчдын түр кемп, оффисын

орчмыг цэцэрлэгжүүлэх зэрэг ажлууд явагдана. Уурхайн 2023 оны БОМТ-нд уурхайн үйл ажиллагааны байгаль орчныг хамгаалах төлөвлөгөө, орчны хяналт шинжилгээний хөтөлбөрийг нэгтгэсэн болно. Төлөвлөгөөнд төслийн үйл ажиллагааны онцлог, байршил зэргээс шалтгаалан байгаль орчны менежментийн төлөвлөгөөнд багтах нүүлгэн шилжүүлэх, нөхөн олговор олгох арга хэмжээ, түүх соёлын өвийг хамгаалах арга хэмжээний төлөвлөгөө зэрэг ажлууд хийгдэхгүй болно.

Ил уурхайн олборлолтын явцтай холбоотойгоор нөхөн сэргээх талбай хараахан гараагүй тул нөхөн сэргээлтийн ажил төлөвлөгдөөгүй болно.

Тэрбум мод үндэсний хөтөлбөрийн хүрээнд Бороогоулд ХХК нь бодит хувь нэмрээ оруулан 3,000,000 /гурван сая/ модыг 2031 он хүртэлх хугацаанд тарьж ургуулах, арчлан хамгаалах үүрэг хүлээгээд байна. Улаанбулагийн уурхайн талбайн дэргэд 41.7 га талбайд “Улаанбулаг” мод үржүүлгийн газар байгуулан агротехник, дэвшилтэт технологийн хөрөнгө оруулалт хийж Монгол орны уур амьсгал, газар зүйн ялгаатай нөхцөлд ургадаг шилмүүст мод, навчит мод, бут сөөгийг үр, ногоон мөчир, модлог мөчрөөр үржүүлж байна.

БОМТ-ний хэрэгжилтийн тайланг тухайн оны 10-р сарын 31-ний дотор Аймаг, нийслэлийн БОАЖГ-т хүргүүлдэг тул энэхүү хугацаанд хийж гүйцэтгэсэн ажлын хэрэгжилтийг тайлагнах болно. Бороогоулд ХХК-ийн 2023 онд Улаанбулагийн төсөлд хэрэгжүүлэх байгаль орчны менежментийн төлөвлөгөөний нийт зардалд 49,700,000 (дөчин есөн сая долоон зуун мянга) төгрөг төсөвлөгдсөн.

Хүснэгт 5. 2023 оны байгаль орчны менежментийн төлөвлөгөөний нийт зардал

#	Хэрэгжүүлэх арга хэмжээ	Зардал /мян.төг/
1	Нөлөөллийг бууруулах арга хэмжээ	6,182,000
2	Хөндлөнгийн хяналт шинжилгээ	1,500,000
3	Техникийн нөхөн сэргээлт	0
4	Биологийн нөхөн сэргээлт	
5	Дүйцүүлэн хамгаалах	20,000,000
6	Түүх, соёлын өвийг хамгаалах арга хэмжээний төлөвлөгөө	0
7	Эрсдэлийн менежментийн төлөвлөгөө	3,314,700
8	Хог, хаягдлын менежментийн төлөвлөгөө	5,100,000
9	Орчны хяналт шинжилгээний хөтөлбөр	13,603,300
10	Тухайн жилийн байгаль орчны менежментийн төлөвлөгөөний хэрэгжилтийг нөлөөлөлд өртөгч оршин суугчид, оролцогч талуудад тайлагнах	Гүйцэтгэгч буюу компани өөрөө хийнэ
11	Нүүлгэн шилжүүлэх, нөхөн олговор олгох арга хэмжээний төлөвлөгөө	Төсөл хэрэгжүүлж буй талбайд айл өрх, тэдний эд хөрөнгө байхгүй бөгөөд нүүлгэн шилжүүлэх үйл ажиллагаа явуулах шаардлагагүй болно.
Улаанбулагийн алтны үндсэн ордын төслийн 2023 оны байгаль орчны менежментийн төлөвлөгөөний нийт зардал, төг		49,700,000

5. Сөрөг нөлөөллийг бууруулах арга хэмжээний төлөвлөгөө

Төслийн үйл ажиллагаанаас үүсэх гол ба болзошгүй сөрөг нөлөөллийг бууруулах арга хэмжээ, түүнээс урьдчилан сэргийлэх, үр дагаврыг арилгах арга хэмжээ, тэдгээрийг хэрэгжүүлэх хугацаа, зарцуулах төсөв, баримтлах эрх зүйн баримт бичиг зэргийг тодорхойлон нэгтгэж Хүснэгт 6 –д тусгав.

Хүснэгт 6. Сөрөг нөлөөллийг бууруулах арга хэмжээний төлөвлөгөө

№	Гол болон болзошгүй сөрөг нөлөөллүүд	Сөрөг нөлөөллийг арилгах, бууруулах арга хэмжээ	Хамрах хүрээ	Хэмжих нэгж	Нийт зардал (мян.төг)	Хугацаа ба давтамж	Баримтлах хууль, журам, стандарт
Агаарын чанар							
1	Тоосжилт үүсч болох эх үүсвэрүүд: Уурхайн олборлолтын үеийн хөрс хуулалт, олборлолт, овоолго зэрэг газар шорооны ажил, болон хүнд машин механизмын хөдөлгөөн ;	Тогтмол хугацаанд агаарын хяналт шинжилгээ хийх	Уурхайн талбайд	Нэгж хэмжилт	ОХШ-ний зардлаас	7 хоногт 1 удаа	Агаарын тухай болон агаарын бохирдлын хууль /2012.05.17/ MNS 4585:2016 Агаарын чанар.Техникийн ерөнхий шаардлага MNS ISO 226:2003 дуучимээ-хэвийн норм-түвшний хэмжээ MNS 6063:2010 “Агаарын чанар, хот суурин газрн гадаад орчны агаарт байх бохирдуулах бодисын
2		Тоосжилтыг бууруулах – Хурдны хязгаарыг мөрдүүлэх, хурдны хязгаарын тэмдэг тэмдэглэгээ байрлуулах	Уурхайн талбайд болон хүдэр тээврийн замд	-	Үйл ажиллагааны зардлаас	Жилийн турш	
3		Замаас үүсэх тоосжилтыг бууруулах зорилгоор тоног төхөөрөмж ажиллаж буй зам талбайг тоосжилт ихтэй, хуурайшилттай үед тогтмол услах, замын засвар арчилгаа хийх.	Уурхайн зам, талбай	Нэгж усалгаа	4382.0	Хуурайшилттай үед хоногт 1 удаа	
4		Төслийн талбайн хэмжээнд олон салаа зам гаргахгүй, хөрсний тоос салхинд хийсэж, агаар орчинд тархахаас урьдчилан сэргийлэх;	Уурхайн талбайд		500.0	Тухайн бүрд	
5	Төслийн үйл ажиллагаанаас хүлэмжийн хий ялгарснаар агаар мандал дахь хүлэмжийн хийн агууламжийг нэмэгдүүлэх /Дизель генератор, техник хэрэгслийн хөдөлгүүр гэх мэт/	Уур амьсгалд нөлөөлөх сөрөг нөлөөллийг бууруулах чиглэлээр – Эрчим хүчийг хэмнэж үр ашигтай зарцуулах, эрчим хүчний хэмнэлттэй цахилгаан хэрэгсэл ашиглах /LED гэрэл ашиглах/	Уурхайн талбай, Оффис	-	Үйл ажиллагааны зардлаас	Жилийн турш	

№	Гол болон болзошгүй сөрөг нөлөөллүүд	Сөрөг нөлөөллийг арилгах, бууруулах арга хэмжээ	Хамрах хүрээ	Хэмжих нэгж	Нийт зардал (мян.төг)	Хугацаа ба давтамж	Баримтлах хууль, журам, стандарт
6	Уурхайн зам талбай, хүдэр тээврийн замаас тоосжилт үүсэх	Тогтмол хугацаанд тоосжилт хэмжих	Уурхайн талбай, хүдэр тээврийн зам	Нэгж хэмжилт	ОХШ-ний зардлаас	7 хоногт 1 удаа	хүлцэх хэм хэмжээ” "Тэсэлгээний ажлын аюулгүй ажиллагааны нэгдсэн дүрэм"
7	Тэсэлгээ, баяжуулах үйлдвэр, техникүүдээс дуу чимээ, чичиргээ доргио үүсдэг	Дуу шуугианы хэмжилт хийх - Тэсэлгээний үйл ажиллагааг явуулахдаа өдрийн цагаар гүйцэтгэнэ.	Уурхайн талбайд,	Нэгж хэмжилт	Өөрсдийн багажаар	Шаардлагатай үед	
Усны нөөц, чанар							
8	ШТМ хөрсөнд асгарснаар газрын доорх ус бохирдох, газар доорх устай холбогдон ургадаг ургамалжилтад сөргөөр нөлөөлж болзошгүй.	ШТМ хөрсөнд алдахаас сэргийлж шаардлагатай газруудад асгаралтын үед ашиглах шингээгч материал бүхий иж бүрдэл байршуулах	Уурхайн талбайд	Шир хэг	800.0	Төлөвлөлт, олборлолтын ажлын үе шатанд	Усны тухай хууль, Ус бохирдуулсаны төлбөрийн тухай хууль ЗГ-ын 2009 оны 351 дүгээр тогтоолын хавсралт-Ус ашигласны төлбөрийн хувь хэмжээ “4596:1998 MNS4943:2015 . Хүрээлэн байгаа орчин. Усны чанар, хаягдал ус. Ерөнхий
9	ургамалжилтад сөргөөр нөлөөлж болзошгүй.	Асгаралтаас урьдчилан сэргийлэх, хариу арга хэмжээ авах, мэдээлэх журмыг боловсруулж сургалтаар танилцуулж, мөрдөх	Гадаргын болон газрын доорхи усанд	Нэгж журам	-	Жилд нэг удаа	
10	ШТМ-ыг алдагдал, асгаралтын болон химийн бодисын агууламж бүхий үерийн урсцаар гадаргын ус бохирдох	Шаардлагатай газруудад үерийн ус зайлуулах суваг, шуудуу татах, засварлах	Уурхайн талбайд	км	Үйл ажиллагааны зардлаас	2023	
11	Бороо болон Зуун модны голын усны хими, физик шинж чанар өөрчлөгдөх, бохирдох, голын усны нөөц хомсдох	Усны чанарын хяналт шинжилгээг ОХШХ-ийн дагуу хийх	Төслийн талбайд	Ширхэг дээж	ОХШ-ний зардлаас	Жилд 1-2 удаа	

№	Гол болон болзошгүй сөрөг нөлөөллүүд	Сөрөг нөлөөллийг арилгах, бууруулах арга хэмжээ	Хамрах хүрээ	Хэмжих нэгж	Нийт зардал (мян.төг)	Хугацаа ба давтамж	Баримтлах хууль, журам, стандарт
12	Хаягдлын сангийн хамгаалалтын HDPE доторлогоо ямар нэгэн байдлаар гэмтэх, микро нүх сүв үүссэний улмаас хаягдал шингэн нэвчиж гүний ус бохирдуулах	Цианидын агууламжийг тогтмол хугацаанд хэмжиж байх, хаягдлын далангийн пьезометрийн цооногт тогтмол хугацаанд хэмжилт хийж байх	Хаягдлын далангийн санд	Ширхэг	Бороогийн уурхайн ОХШ-ний зардлаас	2023 онд	шаардлага”Усан орчны чанарын үзүүлэлт. MNS 3342:1982 Газрын доорх усыг бохирдлоос хамгаалах
13	Усны нөөц хомсдох,	Усны нөөц хомсдох нөлөөллийг бууруулах ажлыг гүйцэтгэх, холбогдох сургалтыг зохион байгуулах.	Уурхайн ажилтнуудад	-	500.0	2023 онд	
Хөрс, Ургамлан бүрхэвч							
14	Уурхайн ашиглалтын явцад хөрсний бүтэц найрлагад өөрчлөлт орох, хог хаягдлаас бохирдол үүсгэх, хүнд даацын машин механизмууд олон салаа зам гаргаж хөрс болон ургамлыг гэмтгэх. Шатахуун асгарах зэрэг болзошгүй осол аваараас үүдэн хөрс, ургамлан бүрхэвчийг бохирдуулах,	Төсөлд дурдсанаас өөр эрүүл газар хөндөхгүй байх Засаж сайжруулсан замаас өөр зам гаргахгүйн тулд тэмдэгжүүлэх, ухуулах самбар байршуулах ба бүрэн бүтэн байдлыг хангах. Шаардлагатай үед зогсоол, замын тэмдгийг засварлах, сэргээх	Төсөл хэрэгжих талбай болон түүний орчим	-	Үйл ажиллагааны зардалд тусгасан	Жилийн турш	MNS 5917:2008 "Уул уурхайн үйлдвэрлэлийн үйл ажиллагаагаар эвдэрсэн газрын нөхөн сэргээлт, MNS 5916:2008 "Газар шорооны ажлын үед шимт хөрс хуулалт, хадгалалт
15	шимт хөрс салхи, усны нөлөөгөөр	Хяналтгүйгээр газар хөндөхөөс сэргийлж аливаа газар хөндөх үйл ажиллагааг эхлүүлэхийн өмнө Газар хөндөх зөвшөөрөл авах, олгох	Уурхайн талбайн хэмжээнд	ГХЗ хүссэн олгосон талбайн хэмжээ		Жилийн турш	
16		Шинээр хөндөгдөх талбайн шимт хөрс хуулах, хадгалалтыг стандартын дагуу хийх. Шимт хөрсний хуулалт, хадгалалтын талаар мэдлэг олгох сургалтыг зохион байгуулах Шимт хөрс хуулах талбайн ургамлан бүрхэвчийн мэдээллийг цуглуулах	Уурхайн талбайн хэмжээнд	Талбайн тоо, хэмжээ		Жилийн турш	

№	Гол болон болзошгүй сөрөг нөлөөллүүд	Сөрөг нөлөөллийг арилгах, бууруулах арга хэмжээ	Хамрах хүрээ	Хэмжих нэгж	Нийт зардал (мян.төг)	Хугацаа ба давтамж	Баримтлах хууль, журам, стандарт
17	элэгдэхээс сэргийлэх	Шимт хөрсний овоолгын байршил, хэлбэр хэмжээ нь холбогдох стандартын шаардлагыг хангасан байна. Шимт хөрсний бүртгэл хөтлөх, хаягжуулах, овоолго бүрийн үржил шимийн үзүүлэлтийг тодорхойлно.	Уурхайн талбайн хэмжээнд	-		2023	Бороогоулд ХХК-ийн дотоод журмууд
18		Хог хаягдлыг тээвэрлэж зайлуулах Мэргэжлийн байгууллагатай гэрээ хийж ажиллах	Уурхайн талбайн хэмжээнд	Ачилтын тоо	Хог хаягдлын төлөвлөгөөнд тусгасан.	Тухай бүрд	
19		Энгийн хог хаягдал хаях 2 цэг болон аюултай хог хаягдлын түр цэгийн нөхцөл байдлыг сайжруулж, ариутгал цэвэрлэгээг сард нэг удаа хийж, хог хадгалах савны битүүмжлэл, тэмдэг тэмдэглэгээг сайжруулах.	Уурхайн талбайн хэмжээнд	Удаа	Үйл ажиллагааны зардлаас	Сард 1 удаа	
20		Жил бүр ургамлын хээрийн хэмжилт хийж ургамлын зүйлийг бүрдлийг тодорхойлж, биомассын хэмжилт хийх	Уурхайн талбайд			2 удаа	
21		Тэрбум мод хөтөлбөрийн хүрээнд тарьсан модны арчилгаа усалгааг хийж гүйцэтгэх	Уурхайн талбайд			Үйл ажиллагааны зардлаас	
Амьтны аймаг							
22	Уурхайн нөлөөллөөр биологийн олон янз байдал хомсдох Тээврийн зам дагуу болон уурхайн талбайн ойр байх мал амьтан бэртэх	Уурхайн эргэн тойронд үзэгдсэн амьтдын зураг, ул мөр зэргийг тэмдэглэх, мэдээллийн санд бүртгэх	Уурхайн талбайд	удаа	Үйл ажиллагааны зардлаас	Улирал бүр	Амьтны тухай хууль, БОННУ, MNS 6735:2018, Уулархаг нутгийн зам, замын байгууламжий
23		Мал, ан амьтан хамгаалах журмын талаар сургалтыг компанийн үндсэн болон гэрээт ажилчдад зохион байгуулах.	Уурхайн бүх ажилчид	Нэгж сургалт	-	Жилд 2 удаа	

№	Гол болон болзошгүй сөрөг нөлөөллүүд	Сөрөг нөлөөллийг арилгах, бууруулах арга хэмжээ	Хамрах хүрээ	Хэмжих нэгж	Нийт зардал (мян.төг)	Хугацаа ба давтамж	Баримтлах хууль, журам, стандарт
24		Хүдэр тээврийн замд анхааруулах болон мал, ан амьтны анхааруулах тэмдэг, тэмдэглэгээг байрлуулах Уурхайн тээврийн зам дагуу гарсан нүх гарсан байвал бөглөж, мал амьтан гарахад аюулгүй болгох.	Тээврийн замын хэмжээнд	Нэгж тэмдэг	Үйл ажиллагааны зардлаас	Шаардлагатай тохиолдолд	н нүүдлийн амьтдад зориулсан гарц MNS 4596: 2014 Авто замын тэмдэг, тэмдэглэл, гэрлэн дохио, хашилт, чиглүүлэх хэрэгслүүдийг хэрэглэх дүрэм
25	Шавж, мөлхөгчид, шувууд болон хөхтөн амьтдын хяналт мониторинг хийх	Улаанбулаг уурхайн ЦДАШ-д шаардлагатай газруудад шувуу үргээгч байрлуулах	ЦДАШ –ын хэмжээнд	Нэгж үргээгч	Үйл ажиллагааны зардлаас	Шаардлагатай тохиолдолд	
Нөлөөллийг бууруулах арга хэмжээний зардал					6,182.0		
Улаанбулагийн үндсэн ордын олборлох үйл ажиллагаанаас байгаль орчны бүрэлдэхүүн хэсгүүдэд үзүүлж болзошгүй сөрөг нөлөөллүүдийг бууруулах арга хэмжээний зардал. Үүнд нөхөн сэргээлт, хяналт шинжилгээний зардал тусгагдаагүй.							6,182.0

6. Нөхөн сэргээлтийн төлөвлөгөө

Улаанбулагийн үндсэн ордыг ашиглах төслийн олборлолтын үе шат, явцтай холбоотойгоор одоогоор нөхөн сэргээх талбай хараахан гараагүй тул 2023 онд техникийн болон биологийн нөхөн сэргээлтийн ажил хийгдэхгүй болно.

Нөхөн сэргээлтийн төлөвлөгөөний хүрээнд Улаанбулагийн уурхайн ажилчдын кемп, оффисын гадна орчинд болон дотоод тээврийн зам дагуу мод тарих, цэцэрлэгжүүлэлт хийх, ил уурхайн олборлолтын ажлын үед үржил шимт хөрс хуулалт, хадгалалтыг стандартын дагуу гүйцэтгэн ажиллана.

Мөн түүнчлэн Бороогоулд ХХК нь Монгол Улсын Ерөнхийлөгчийн санаачилсан “Тэрбум мод” үндэсний хөдөлгөөнд нэгдэж, дэлхийн уур амьсгалын өөрчлөлтийн нөлөөллийг бууруулах, ой, усны нөөцийг хамгаалж, нэмэгдүүлэх, экологийн тэнцвэрт байдлыг хангахад бодит хувь нэмрээ оруулан 3,000,000 /гурван сая/ модыг 2031 он хүртэл хугацаанд тарьж ургуулах зорилт тавин ажиллаж байна.

Улаанбулагийн уурхайн талбайн дэргэд 41.7 га талбайд “Улаанбулаг” мод үржүүлгийн газар байгуулан агротехник, дэвшилтэт технологийн хөрөнгө оруулалт хийж Монгол орны уур амьсгал, газар зүйн ялгаатай нөхцөлд ургадаг шилмүүст мод, навчит мод, бут сөөгийг үр, ногоон мөчир, модлог мөчрөөр үржүүлж ойжуулалт, ойн сангийн нөхөн сэргээлт, уул уурхайн нөхөн сэргээлт, цөлжилтийг сааруулах, элсний нүүдлээс хамгаалах инновац шингэсэн стандарт тарьц, суулгацыг бэлтгэх зорилтыг тавин ажиллаж байна. 2023 онд мод үржүүлгийн газрын үйл ажиллагааг хэвийн явуулж, шилмүүст болон навчит модыг үрээр болон мөчрөөр тарьж, бойжуулж, арчилгаа усалгааг хийнэ. Төслийн талбайд 10,000 ш мод бут тарьж ургуулахаар төлөвлөн ажиллаж байна.

7. Биологийн олон янз байдлын дүйцүүлэн хамгаалах арга хэмжээний төлөвлөгөө

Байгаль орчинд нөлөөлөх байдлын үнэлгээний тухай хуулийн 2012 оны 5 сарын 17-ны шинэчилсэн найруулгаар 3.1.11. “биологийн олон янз байдлыг дүйцүүлэн хамгаалах” гэж төслийн үйл ажиллагаанд өртөгдөн унаган төрх, хэв шинж, амьдрах орчноо алдсан биологийн олон янз байдлыг өөр газарт нөхөн хамгаалах арга хэмжээг хэлнэ гэж заасан байдаг. Уул уурхайн олборлолтын үйл ажиллагаагаар газар хөндөх, хөрс хуулах улмаар ургамал, амьтны амьдрах орчин хумигдах зэргээр байгаль орчинд гарцаагүй нөлөөлөл үзүүлж байдаг.

Төслийн үйл ажиллагаанаас үүсэх ул мөрийг хэрэгжилтийн үе шатанд бууруулах, уул уурхайн төсөл хэрэгжиж дууссаны дараа эвдэрсэн газрыг нөхөн сэргээх гэх мэт нөлөөлөл бууруулах арга хэмжээг шат дараалалтай хэрэгжүүлснээр ихэнх нөлөөллийг бууруулах боломжтой. Биологийн олон янз байдлын дүйцүүлэн хамгаалал бол аливаа төсөл, үйл ажиллагаанаас байгаль орчинд үзүүлж буй үлдэгдэл нөлөөлөл, эрсдэлийг харгалзуулан тэнцэтгэх (“дүйцүүлэн хамгаалах”) зорилгоор байгаль орчинд эерэгчээр нөлөөлөх үйл ажиллагаа юм. Дүйцүүлэн хамгаалах арга хэмжээ гэж дүйцүүлэн хамгаалахаар тогтоогдсон газар нутагт сонгон авсан биологийн олон янз байдлыг хамгаалах, сайжруулахад чиглэгдсэн хамгааллын менежментийн багц арга хэмжээ юм. Дүйцүүлэн хамгаалах арга хэмжээг хэрэгжүүлсний үр дүнд тухайн газрын биологийн олон янз байдал хэвийн нөхцөлөөс илүүтэй сайжирсан байх нь дүйцүүлэн хамгааллын эцсийн зорилго болно.

Улаанбулагийн алтны үндсэн ордын төслийн үйл ажиллагаатай холбоотой нийт 87.69 га талбай элэгдэл эвдрэлд өртөх бөгөөд уг талбайд ил уурхай, хөрсний овоолго, ядуу хүдрийн овоолго, хөрсний овоолго, хүдрийн овоолго, технологийн зам, шимт хөрсний овоолго багтана.

Бороогоулд ХХК-ийн MV-015285 тоот ашиглалтын тусгай зөвшөөрөл бүхий талбай нь Сэлэнгэ аймгийн Мандал болон Төв аймгийн Борнуур гэсэн 2 сумын нутаг дэвсгэрт байрлах

боловч ил уурхайн ухаш 22.09 га талбай нь Төв аймгийн Борнуур сумын нутагт байрлах учир үлдэгдэл нөлөөлөлд өртөж буй талбай гэж тооцож дүйцүүлэн хамгаалал хийх шаардлагатай болно.

Хүснэгт 7. Дүйцүүлэн хамгаалах арга хэмжээний төлөвлөгөө

Байгаль орчны бүрдэл хэсгүүд	Хийгдэх ажлын хэмжээ	Хугацаа ба давтамж	Холбогдох зардал (мян.төг)	Хариуцах эзэн	Холбогдох хууль, эрх зүйн бодлогын зохицуулалт
Биологийн олон янз байдлыг дүйцүүлэн хамгаалахад тохиромжтой газруудыг тодорхойлох	Биологийн олон янз байдлыг дүйцүүлэн хамгаалах хөтөлбөрийн хүрээнд ойжуулалт хийх газрыг сумын нутгийн захиргаатай хэлэлцэж сонгох	Уулзалт	Үйл ажиллагааны зардлаас	БО-ны хэлтэс, мэргэжлийн байгууллага	Байгаль орчинд нөлөөлөх байдлын үнэлгээний тухай хууль; Улаанбулаг төслийн БОННУ-ийн тайлан
Төлөвлөгөө хэрэгжүүлэх	Төв аймгийн БОАЖГ-аас санал болгосны дагуу Биологийн олон янз байдлын дүйцүүлэн хамгааллын хүрээнд хээрийн ойжуулалт хийх	10 га	20000.0	БО-ны хэлтэс, мэргэжлийн байгууллага	
	Нийт зардал		20000.0		

8. Нүүлгэн шилжүүлэх, нөхөн олговор олгох арга хэмжээний төлөвлөгөө

Төслийн үйл ажиллагаанд хөдөө аж ахуйн эдэлбэр газрыг ашигласнаар материаллаг болон эдийн засгийн шилжилт үүсдэг. Материаллаг шилжилт гэдэг нь айл өрх, тэдний өмч хөрөнгө (өвөлжөө, бууц, худаг), эзэмшлийг нүүлгэн шилжүүлэхийг хэлэх бөгөөд төслийн талбайгаас 500 м дотор амьдардаг айл өрхүүдийг нүүлгэх үйл ажиллагаа юм. Эдийн засгийн шилжилт гэдэгт айл өрхүүд, тэдний мал сүрэг хуучин бэлчрээсээ, худаг уснаасаа алслагдаж нүүхийг хэлнэ.

Төсөл хэрэгжүүлж буй талбайд айл өрх, тэдний эд хөрөнгө байхгүй бөгөөд нүүлгэн шилжүүлэх үйл ажиллагаа явуулах шаардлагагүй болно.

9. Түүх, соёлын өвийг хамгаалах арга хэмжээний төлөвлөгөө

Улаанбулагийн алтны үндсэн орд төслийн барилга байгууламжуудыг барьж байгуулах, тэдгээрийг ашиглахад Сэлэнгэ аймгийн Баянгол сумын нутаг дэвсгэрт буй улсын болон орон нутгийн тусгай хамгаалалттай газруудад шууд сөрөг нөлөөлөл байхгүй. Төслийн үйл явцад ямар нэг түүх соёлын дурсгалын шинжтэй зүйл илрүүлсэн тохиолдолд Соёлын өвийг хамгаалах тухай хуулийн 38.3-ын дагуу холбогдох байгууллага, албан тушаалтанд нэн даруй мэдэгдэх, боломжтой бол хамгаалах арга хэмжээ авах үүрэг хүлээн ажиллана.

Хүснэгт 8. Түүх, соёлын өвийг хамгаалах арга хэмжээний төлөвлөгөө

Нөлөөлөлд өртөх түүх, соёлын өв	Хамгаалах арга хэмжээ	Арга хэмжээний цар, хэмжээ	Хугацаа ба давтамж	Нийт зардал, мян.төг	Хэрэгжилтийг хариуцах эзэн	Баримтлах эрх зүйн баримт бичиг
Түүх соёлын дурсгал	Төслийн зүгээс түүх, соёлын өвд үзүүлэх нөлөөллийг бууруулахад уурхайн менежментийн дотоод журмыг боловсруулж, мөрдөж ажиллана, (Археологи болон палеонтологийн)	Түүх, соёлын үл хөдлөх болон хөдлөх дурсгалын талаар баримтлах дотоод журмыг Түүх, археологийн хүрээлэнтэй хамтран шаардлагатай бол дахин хянан сайжруулах журмын хэрэгжилтийг хангаж ажиллах	Жилд 1 удаа	Үйл ажиллагааны зардлаас	Байгаль орчны хэлтэс	Соёлын өвийг хамгаалах тухай хууль, 2014 Түүх, соёлын үл хөдлөх болон хөдлөх дурсгалын талаар баримтлах журам
	Үндсэн болон гэрээт ажилчдад Түүх, соёлын дурсгалын талаар танилцуулах	Үндсэн болон гэрээт ажилчдад Түүх, соёлын үл хөдлөх болон хөдлөх дурсгалын талаар баримтлах журмыг БО-ны сэргээх болон үндсэн сургалтаар дамжуулан танилцуулах	Жилд 1 удаа Шаардлагатай үед нь		Байгаль орчны хэлтэс	

10. Осол, эрсдэлийн менежментийн төлөвлөгөө

Эрсдэлийн менежментийн төлөвлөгөөг боловсруулахдаа болзошгүй аюул, эрсдэл үүсэж болзошгүй эх үүсвэр болон үүсэж болзошгүй эрсдэлүүдийг тодорхойлж урьдчилан сэргийлэх арга хэмжээнүүдийг тодорхойлов.

Хүснэгт 9. Эрсдэлийн менежментийн төлөвлөгөө

№	Болзошгүй аюул, осол, сөрөг нөлөөлөл	Урьдчилан сэргийлэх, хамгаалах арга хэмжээ	Арга хэмжээний цар, хэмжээ	Тоо хэмжээ	Нийт зардал (мян.төг)	Хэрэгжүүлэх хугацаа ба давтамж	Баримтлах хууль, журам, стандарт
1	Хатуу хог хаягдал, шатах тослох материалаар дамжин хөрсөн бүрхэвч бохирдох	Ахуйн хатуу хог хаягдлыг тусгай зориулалтын хогийн саванд, тогтоосон цэгт цуглуулах, бодис асгарсан, онцгой үед хэрэглэх багц, шингээгч материалыг зохих газруудад байрлуулах	Уурхайн талбайд	-	814.7	2023 онд	MNS5344:2011 ахуйн хог хаягдлыг тээвэрлэхэд тавих ерөнхий шаардлага, MNS4601:2011 Автотээврийн хөдлөх бүрэлдэхүүн. Техникийн үйлчилгээ, засварын тогтолцоо
2	Байгалийн гамшигт үзэгдлүүд, Газар хөдлөлт, усны үер зэрэг байгалийн гамшигт үзэгдлээс урьдчилан сэргийлэх	Цаг агаарын урьдчилсан мэдээ болон аюулт ба гамшигт үзэгдлээс урьдчилан сэргийлэх мэдээг үйл ажиллагаандаа ашиглаж хэвшүүлэх Үерийн хамгаалалтын далан болон ус өнгөрүүлэх суваг шуудууг засаж сайжруулах Газар хөдлөлийн гамшгаас урьдчилан сэргийлэх, бэлэн байдлыг хангах, эрсдэлийг бууруулах чиглэлээр сургалт зохион байгуулах Уурхайн талбайг хаврын шар ус, хур бороо элбэгтэй үед үерт автахаас сэргийлж чиглүүлэх далан, сувгийг тогтмол шалгаж, засаж сайжруулах	Төслийн талбайд			2023 онд	Хөдөлмөрийн аюулгүй байдал, Эрүүл ахуйн тухай хууль, 2008 БОННУ-ний тайлан
		Шаардлагатай үед					

№	Болзошгүй аюул, осол, сөрөг нөлөөлөл	Урьдчилан сэргийлэх, хамгаалах арга хэмжээ	Арга хэмжээний цар, хэмжээ	Тоо хэмжээ	Нийт зардал (мян.төг)	Хэрэгжүүлэх хугацаа ба давтамж	Баримтлах хууль, журам, стандарт
3	Галын аюул: Аянга цахилгаан, хэт халалт, гэнэтийн хүчтэй цахилгаан гүйдлийн нөлөөгөөр галын аюул гарах	Галын аюулаас урьдчилан сэргийлэх дүрэм журам боловсруулж, түүнийг мөрдөн ажиллах, Гал унтраах хэрэгслийг зохих газруудад байрлуулах. Галын аюулаас хамгаалах болон ил гал гаргахыг хориглосон бүс тогтоож, анхааруулга санамж, зурагт хуудас, тэмдэг тэмдэглэгээг хийж тавих	Уурхайн талбайн бүх байгууламжуудад	Шинээр суурилуулах шаардлагагүй, хугацаа дууссаныг нь цэнэглэнэ	Үйл ажиллагааны зардалд	2023 онд	Галын аюулгүй байдлын тухай хууль /шинэчилсэн найруулга/, 3 дугаар бүлэг Гамшгаас хамгаалах тухай хууль, 5 дугаар бүлэг
		Гал түймрийн үед авах арга хэмжээний талаар болон Зөөврийн галын унтраагуур ашиглах биечилсэн практик сургалтыг нийт ажилтнуудад зохион байгуулах.	Уурхайн талбайд	1 удаа	Үйл ажиллагааны зардалд	2023 онд	
4	Цахилгааны гэмтэл: Гэмтэл гарах тохиолдолд галын аюул үүсэх	Зөөврийн гэрэлтүүлгийн угсралт монтажийг шаардагдах стандартын дагуу хийх	Төслийн талбайд		Үйл ажиллагааны зардалд	2023 онд	“Гамшгаас хамгаалах тухай” хууль
5	Хүний эрүүл мэнд	Ажилчдыг хөдөлмөр хамгааллын хувцас хэрэгслээр хангах. ажиллагааны зааварчилгаа өгөх, сургалт зохион байгуулах Эмнэлгийн анхны тусламжийн хайрцгийг шаардлагатай газруудад байрлуулах. Анхны тусламжийн хайрцгийг тогтмол шалгах, шаардлагатай хэрэгслүүдийг нөхөж хийх. Уурхайн нийт ажилчдад ХАБЭА сургалт зохион байгуулж, уурхайн эрсдэлийн менежментийн дагуу ажиллахыг зааварчлах, дадлагажуулах	Оффис, үржүүлгийн талбай	2 хайрцаг	700.0	2023 онд	Хөдөлмөрийн аюулгүй байдал, эрүүл ахуйн тухай хууль, 3, 4 дүгээр бүлэг

№	Болзошгүй аюул, осол, сөрөг нөлөөлөл	Урьдчилан сэргийлэх, хамгаалах арга хэмжээ	Арга хэмжээний цар, хэмжээ	Тоо хэмжээ	Нийт зардал (мян.төг)	Хэрэгжүүлэх хугацаа ба давтамж	Баримтлах хууль, журам, стандарт
6	Хяналтаас гадуурх тэсрэх, дэлбэрэх аюул	Төслийн талбайд аюулгүй ажиллагааны бүх дүрэм журам болон тэсрэх бодистой холбоотой бусад бүх журмыг дагаж мөрдөх.	Цахилгаан үүсгүүрийн байр, шатахуун түгээх станц, тэсэлгээ хийх талбай	-	-	2023 онд	Тэсэлгээний ажлын аюулгүй ажиллагааны нэгдсэн дүрэм, Тэсэрч, дэлбэрэх бодис, тэсэлгээний эргэлтэд хяналт тавих тухай хууль /шинэчилсэн найруулга/, 3 дугаар бүлэг
7	Авто машины осол, автомашин, тээврийн хэрэгслийн болзошгүй осол, галын аюул зэрэг үүсэж болзошгүй эрсдэлүүд	Замын хөдөлгөөний аюулгүйн дүрэм мөрдөх. Автомашин, тээврийн осол гарахаас сэргийлж замын тэмдгүүдийг шинэчлэх, хурд сааруулагч байршуулах, машин техникийн үзлэгийг тогтмол гүйцэтгэх, жолооч нарыг сургах, дадлагажуулах ба тээврийн хэрэгсэлд аюулгүй ажиллагааны шаардлагатай багаж, хэрэгсэл байрлуулах. Аврах багийн гишүүдэд сэдэвчилсэн, шаардлагатай сургалт явуулах. Эмнэлгийн анхан шатны тусламж үйлчилгээний тоноглолуудыг зохих газарт бэлэн байлгах, цэнэглэх.	Уурхайн талбай, тээврийн зам	Тодорхойл ох боломжгүй	1800.0	2023 онд Шаардлагатай үед	Аюулгүй ажиллагааны журам, Замын хөдөлгөөний дүрэм Замын аюулгүй байдлын тухай хууль /шинэчилсэн найруулга/, 3 дугаар бүлэг
Нийт зардал					3314.7		

11. Хог, хаягдлын менежментийн төлөвлөгөө

Хүснэгт 10. Хог, хаягдлын менежментийн төлөвлөгөө

№	Хог хаягдлын ангилал	Сөрөг нөлөөллийг арилгах, бууруулах арга хэмжээ	Сөрөг нөлөөллийн хамрах хүрээ	Тоо хэмжээ	Нийт зардал, мян.төг	Хэрэгжүүлэх хугацаа	Холбогдох хууль, эрх зүйн бодлогын зохицуулалт
1	Ахуйн гаралтай энгийн хог хаягдал зайлуулах	Уурхайн үйл ажиллагаанаас гарч байгаа хог хаягдлыг бууруулах, дахин ашиглах, боловсруулах. Хог хаягдлыг зориулалтын хогийн сав, цэгт цуглуулж байгаад хог хаягдал цуглуулах, тээвэрлэх эрх бүхий байгууллагатай гэрээ байгуулан тээвэрлүүлнэ.	Уурхайн талбайд	Шаардлагатай тохиолдолд	3600.0	2023 онд шаардлагатай үед	Хог хаягдлын тухай хууль, 2017 Сэлэнгэ аймгийн Мандал сумын ИТХ-ын 51 дүгээр тогтоол Хог хаягдал устгах зардлын тариф, Хог хаягдлын гэрээ МУЗГ-ын 2018 оны 116-р тогтоолын Хавсралт 1-р хавсралтаар батлагдсан аюултай хог хаягдлыг түр хадгалах, цуглуулах, тээвэрлэх, дахин боловсруулах, устгах болон бүртгэх, тайлагнах журам, 2019.04.05-ны өдрийн Төв аймгийн Борнуур сумын ИТХ-ын дугаар 08 тогтоол, энгийн хог хаягдлын хураамжийн хэмжээ.
2	Аюултай хог хаягдал	Аюултай хаягдлыг “Аюултай хог хаягдал тээвэрлэх, цуглуулах, хадгалах, дахин боловсруулах, устгах” журмын хэрэгжилтийг хангаж ажиллана. Аюултай хог хаягдлыг дотоод журмын дагуу Бороогийн уурхайн ангилан цуглуулах талбайд түр хадгалах ба зөвшөөрөл бүхий байгууллагад шилжүүлж ажиллах.	Уурхайн талбайд	Шаардлагатай тохиолдолд			
3	Энгийн хаягдал	Үйл ажиллагаандаа хаягдлыг дахин ашиглах мөн хог хаягдлыг дахин ашиглах, боловсруулах эрх бүхий ААН-үүдтэй хамтран ажиллах, хаягдлыг бууруулах	Төслийн хүрээнд	хаягдлын хэмжээгээр	-	2023	
4	Үзлэг шалгалт, халдваргүйжүүлэлт	Хогийн сав болон ажилчдын амьдрах байр, гал тогоонд хортон шавжийн ариутгал халдваргүйжүүлэлт хийлгэх	Уурхайн талбайд	1	1500.0	2023	
Хог хаягдлын менежментийн төлөвлөгөөг хэрэгжүүлэх нийт зардал					5100.0		

12. Орчны хяналт шинжилгээний хөтөлбөр

Энэхүү ОХШХ-ийн зорилго нь тухайн төслийг хэрэгжүүлэх нутгийн байгаль орчин, нутгийн оршин суугчдад тухайн төслийн хэрэгжилтийн улмаас үзүүлэх нөлөөллийг хянах, тэдгээрийг бууруулах оновчтой арга хэмжээг сонгох, уг сонгосон арга хэмжээнүүд үр дүнгээ өгч буй эсэхэд үнэлэлт дүгнэлт өгч, цаашид авч хэрэгжүүлэх арга хэмжээний үндэслэлийг боловсруулах, орон нутгийн засаг захиргаа, хяналт тавих эрх бүхий байгууллагууд болон нутгийн оршин суугчдыг бодитой мэдээллээр хангахад оршино.

Төслийг хэрэгжүүлэх явцад байгаль орчинд нөлөөлөх байдлын нарийвчилсан үнэлгээний тайлан болон байгаль орчныг хамгаалах төлөвлөгөөнд тусгасан сөрөг нөлөөллийг бууруулах арга хэмжээ, төслийн үйл ажиллагаанаас үүдэн гарсан өөрчлөлтүүдийг тодорхойлох, хянах зорилгоор зайлшгүй хянаж байх үзүүлэлтүүд, тэдгээрийг тодорхойлох арга, хуваарь, баримтлах стандарт, аргачлал болон холбогдон гарах зардлуудыг урьдчилан тодорхойлж, ОХШХ-ийг боловсруулан доорх хүснэгтэд нэгтгэн үзүүлэв.

Монгол Улсын Байгаль орчныг хамгаалах тухай хууль, Байгаль орчинд нөлөөлөх байдлын үнэлгээний тухай хууль, Ашигт малтмалын тухай хууль зэрэг хуулиудын дагуу төсөл хэрэгжүүлэгч Бороогоулд ХХК нь орчны хяналт шинжилгээний ажлын зардлыг хариуцан гаргаж, аливаа ажиглалт, хээрийн хэмжилт, дээжлэлтийг батлагдсан аргазүй, стандартын дагуу гүйцэтгэж, төслийн талбайгаас авсан аливаа дээжүүдийг Монгол улсад итгэмжлэгдсэн лабораториудад хүргүүлж, гарсан үр дүнг тухайн жилийн тайланд тусган ажиллахаар төлөвлөсөн.

Хүснэгт 11. Орчны хяналт шинжилгээний хөтөлбөр

#	Хүрээлэн буй орчны хүчин зүйлс	Хяналт шинжилгээ хийх байршил	Цэгийн дугаар	Хэмжих параметр	Хяналт шинжилгээний арга, аргачлал	Хэмжилтийн давтамж	Зардал (мян.төг)	Баримтлах стандарт
1	Гадаргын болон гүний усны чанар:	Бороогийн уурхайн усан хангамжийн гүний 5 худгаас Бороо голын дээд хэсэг N48°38'01.14" E106°18'14.27" Борооголын дунд хэсэг N48°40'0.10" E106°17'58.27" Бороо голын доод хэсэг N48°41'08.59" E106°17'09.66" Зуун модны гол N48°42'02.39" E106°19'47.56" Улаанбулагийн гүний худаг, Усны нөөцийн сав,	MB 1-5 UR MR DR ZMR UB_BR WT ST	Химийн шинжилгээ Бактериологи	Лабораторийн шинжилгээ	Жилд 2 удаа мониторингийн цэгүүдээс дээжлэлт хийж лабораторийн шинжилгээнд өгнө. Жилд 2 удаа,	Усны ерөнхий химийн шинжилгээ 46.0 мян.төг Усны шинжилгээ 169.52 мян.төг Шинжилгээний үнэ 120.0 мян.төг 335.52 * 9 *2 =6039.36 309.6 (1 дээж 38,700*4*2) 77.4 (1 дээж 38,700*2) Хяналтын дээж (102,654*2дээж)	MNS 0900:2018 Ундны ус. Эрүүл ахуйн шаардлага, чанар, аюулгүй байдлын үнэлгээ; MNS 4586:1998 Усан орчны чанарын үзүүлэлт. Ерөнхий шаардлага; MNS 6148:2010 Газрын доорхи усыг бохирдуулагч бодисын зөвшөөрөгдөх дээд хэмжээ; MNS 4943:2015 Хүрээлэн буй орчинд нийлүүлэх хаягдал ус. Ерөнхий шаардлага.

#	Хүрээлэн буй орчны хүчин зүйлс	Хяналт шинжилгээ хийх байршил	Цэгийн дугаар	Хэмжих параметр	Хяналт шинжилгээний арга, аргачлал	Хэмжилтийн давтамж	Зардал (мян.төг)	Баримтлах стандарт
2	Хөрс:	N48°39'34.43" E106°18'51.66" Шимт хөрсний овоолго, эрүүл талбай	Soil#1	Хөрсний механик бүрэлдэхүүн, ялзмаг, химийн үзүүлэлтүүд, Хөрс бохирдуулагч бодис, элементүүдийн агууламж	Лабораторийн шинжилгээ	Жилд 1-2 удаа мониторингийн цэгүүдээс дээжлэлт хийж лабораторийн шинжилгээнд өгнө.	Хөрсний механик бүрэлдэхүүн, ялзмаг 20.0 мян.төг Хөрсний хүнд металлын шинжилгээний үнэ 165.727 мян.төг (165.727 * 3)+(20.000*5) * 2= 1 194.362	Хот, суурин газрын хөрсний ариун цэврийн үнэлгээний үзүүлэлтийн норм, хэмжээ. MNS 3297:1991 Шинжилгээний дээж авахад тавигдах ерөнхий шаардлагууд. MNS 3298:1991 Бэлчээрийн газрын хөрсний элэгдэл эвдрэл, ургамлын талхлагдлыг тогтоох ерөнхий шаардлага. MNS 5546:2005 Хөрсний чанар. Хөрс бохирдуулагч бодис, элементүүдийн зөвшөөрөгдөх дээд хэмжээ. MNS 5850:2019
	48°40'7.48" 106°19'22.89"E 48°41'24.09"N 106°18'45.86"E 48°40'1.45"N 106°18'26.53"E	Soil#2						
		Soil#3						
		Soil#4						
3	Агаарын чанар:	48°40'08.39" N 106°19'22.27" E 48°39'58.39" N 106°20'02.27" E 48°39'10.65" N 106°19'41.62" E 48°39'39.86" N 106°18'24.78" E 48°39'30.80" N 106°19'27.63" E 48°39'55.12" N 106°19'47.12" E	AQ#1 AQ#2 AQ#3 AQ#4 AQ#5 AQ#6	Хүчилтөрөгч, (O ₂); Нүүрстөрөгчийн исэл CO; Азотын исэл (NO ₂); Устөрөгчийн цианид (HCN); Хүхрийн давхар исэл (SO ₂ -) Тоос, PM _{2.5} , PM ₁₀ , TSP	Хээрийн хэмжилт	7 хоног бүр	Агаарын хийн хэмжилтийг өөрийн Drager X am 5000 багажаар хийнэ 250,0*4*4 =4000.0	Агаарын чанар. MNS 4585:2016 Агаарт байх бохирдуулах бодисын хүлцэх хэм хэмжээ 5885:2008 Хот суурин газрын агаарын чанарыг хянах журам MNS 17.2.3.16-88

#	Хүрээлэн буй орчны хүчин зүйлс	Хяналт шинжилгээ хийх байршил	Цэгийн дугаар	Хэмжих параметр	Хяналт шинжилгээний арга, аргачлал	Хэмжилтийн давтамж	Зардал (мян.төг)	Баримтлах стандарт
		Хүдэр тээврийн зам дагуу 14 цэгт 106°19'14.47"E 48°40'37.78"N 106°18'54.44"E 48°40'46.01"N 106°18'34.23"E 48°41'29.03"N 106°18'29.49"E 48°41'8.58"N 106°16'48.38"E 48°41'29.54"N 106°16'32.43"E 48°41'13.78"N 106°15'47.62"E 48°42'26.04"N 106°15'50.36"E 48°42'6.58"N 106°13'14.73"E 48°42'17.20"N 106°13'11.81"E 48°42'9.68"N 106°14'46.23"E 48°42'16.30" 106°14'26.93"E 48°42'5.17"N 106°11'57.91"E 48°42'19.21"N 106°11'50.63"E 48°42'12.34"N	DMP-1 DMP-2 DMP-3 DMP-4 DMP-5 DMP-6 DMP-7 DMP-8 DMP-9 DMP-10 DMP-11 DMP-12 DMP-13 DMP-14	PM2.5, PM10, TSP	Газар дээрх хэмжилт	7 хоног бүр	Агаарын тоосны хэмжилтийг өөрийн DUSTTRAK DRX 8533 зөөврийн багажаар хийнэ.	Агаарын чанар. MNS 4585:2016
4	Ажлын байрны эрүүл ахуйн үзүүлэлтүүд	Уулын техникууд ажиллаж буй зам талбайд Ил уурхай орчимд Оффисын орчимд		Дуу чимээ, гэрэлтүүлэг		Жилд 2 удаа	Өөрсдийн багажаар хийнэ	Ажлын байрны нөхцөл, эрүүл ахуй, хөдөлмөрийн нөхцөл болон аюулгүй ажиллагааны талаар баримталдаг Монгол улсын стандартууд
5	Ургамлан нөмрөг, амьтны аймаг	Дараах үзүүлэлтүүдийг нөлөөллөөс тусгаарлан авсан 10 x10 м талбай бүрд тогтмол хийх. -Ургамлын зүйлийн бүрдэл -Нэн ховор, ховор ургамлуудыг таньж тодорхойлон, тэмдэг тэмдэглэгээ хийх, -Ургамлын ургац -Бэлчээр, тэжээлийн ашигт ургамлын илрүүлэлт -Ургамлын бүрхэц	Төслийн талбайн хүрээ, орчны бүсэд		Хээрийн хэмжилт, судалгаа, 5-7 цэгт	Жилд 1 удаа (6-8 сарын хооронд)	Өөрсдийн байгаль орчны мэргэжилтнүүд гүйцэтгэнэ	Тухайн төслийн талбай болон орчных нь байгалийн унаган төрхөөрөө байгаа экосистемтэй харьцуулах аргаар тодорхойлох
6	Амьтны аймаг	Шавж, мөлхөгчид, шувууд болон хөхтөн амьтдын хяналт мониторинг хийх, Уурхайн эргэн тойронд үзэгдсэн амьтдын зураг, ул мөр зэргийг тэмдэглэж авч амьтдын мэдээллийн санд бүртгэх.		-	-	Жил бүрийн 7-8 сарын үед 1 удаа	Өөрсдийн байгаль орчны мэргэжилтнүүд гүйцэтгэнэ	Биологийн олон янз байдлын мониторинг судалгааны аргазүй. БОНХЯ, 2012
Нийт дүн							13,603,300	

13. Тухайн жилийн байгаль орчны менежментийн төлөвлөгөөг хэрэгжүүлэх удирдлага зохион байгуулалтын төлөвлөгөө

Бороогоулд ХХК нь анх 2006 оноос Байгаль орчны удирдлагын системийн (БОУС) ISO 14001 болон Хөдөлмөрийн аюулгүй байдал, эрүүл ахуйн ISO 18001 олон улсын стандартуудыг уул уурхайн салбар дахь компанийн дотоод үйл ажиллагаандаа нэвтрүүлэн хэрэгжүүлж, Монгол Улсын холбогдох хууль эрхзүйн орчинтой уялдуулан удирдлага болгон ажиллаж ирсэн. Эдгээр стандартуудын хүрээнд хүн, байгаль орчинд сөрөг нөлөөгүй, ээлтэй байдлаар уурхайн болон компанийн дотоод үйл ажиллагааг явуулах үүднээс БОУС-ийг боловсруулснаас хойш өнөөдрийг хүртэл тогтмол сайжруулж, үйл ажиллагаандаа мөрдөн ажиллаж ирсэн.

Дээрх олон улсын удирдлагын тогтолцооны стандартууд нь цаг хугацаа, хамрах хүрээ, зарим томъёоллын хувьд шинэчлэгдэн өөрчлөгдсөн тул тус компанийн хувьд Байгаль орчны удирдлагын тогтолцоо (ISO 14001:2015), Хөдөлмөрийн аюулгүй байдал, эрүүл ахуйн удирдлагын тогтолцооны (ISO 45001:2018) стандартуудын гэрчилгээг дахин авах, шинэчлэгдэн гарсан эдгээр стандартуудад нийцүүлэн үйл ажиллагаандаа шинэчлэл, сайжруулалт хийх, албан ёсны баталгаажуулалт авах, түүнчлэн шинээр Эрчим хүчний удирдлагын тогтолцооны (ISO 50001:2018) стандартын шаардлагыг хангаж үйл ажиллагаандаа амжилттай нэвтрүүлэн ажиллаж байна.

Байгаль орчны удирдлагын тогтолцоо, байгаль орчны бодлогын хүрээнд компанийн үндсэн болон гэрээт ажилчдад байгаль орчны сургалтуудыг тогтмол явуулсны үндсэн дээр байгаль орчныг хамгаалах, зүй зохистой ашиглах, ялангуяа хог хаягдал, асгаралт, бохирдлоос урьдчилан сэргийлэх, байгаль орчинтой зөв харьцах компанийн дотоод соёлыг бий болгон ажиллаж байна.

БО-ны удирдлага зохион байгуулалтын чиглэлээр дараах ажлуудыг хийхээр төлөвлөсөн. Үүнд:

- Компанийн байгаль орчны талаар баримтлах компанийн бодлогыг дахин хянах.
- Байгаль орчны удирдлагын тогтолцооны дотоод журмуудын ээлжит хяналтыг хийж, үйл ажиллагаандаа мөрдөн ажиллах.
- БО-ны ерөнхий сургалт болон БОУТ-ны үйл ажиллагааны стандарт журмуудын сургалтыг төслийн талбайд ажиллах үндсэн болон гэрээт компанийн ажилчдад зохион байгуулах.
- Хөндлөнгийн хяналт шинжилгээг Төв аймгийн УЦУОШ- ний лабораториор хийлгэх.
- Уурхайн ажилчдыг хөдөлмөр хамгааллын хувцас хэрэгслээр бүрэн хангах
- Ажиллагсдыг эрүүл мэндийн үзлэгт тогтмол оруулах. Ажилчдыг ажлын онцлогоос хамааруулан хувь хүний хамгаалалтын хэрэгслээр тогтмол хангах,
- Байгаль орчны хамгаалах тухай хуулийн 101 дүгээр зүйлд заасны дагуу Байгаль орчны аудитыг 2 жил тутамд хийлгэх

14. Тухайн жилийн байгаль орчныг хамгаалах төлөвлөгөөний биелэлтийг нөлөөллийн бүсийн оршин суугчдад тайлагнах төлөвлөгөө

Хүснэгт 12. Тухайн жилийн байгаль орчны менежментийн төлөвлөгөөний хэрэгжилтийг нөлөөлөлд өртөгч оршин суугчид, оролцогч талуудад тайлагнах хуваарь

№	Тайлагнах хэлбэр, Мэдээллийн агуулга	БОХТ-ний биелэлтийг тайлагнахад оролцогч талууд	Тайлагнах хэлбэр	Зохион байгуулах хугацааны тов	Тайлагнах зардал, төг	Хариуцан зохион байгуулах албан тушаалтан/ажилтан	Зохион байгуулах газар	Баримтлах эрх зүйн баримт бичиг
1	Төв аймгийн Борнуур сумын иргэдийн төлөөлөлд Төслийн үйл ажиллагаа, тухайн жилийн БОМТ-ний хэрэгжилтийг танилцуулах	Борнуур сум	Илтгэл/ танилцуулга	2023 онд 1 удаа	Үйл ажиллагааны зардлаас	Байгаль орчны хэлтэс, Орон нутагтай харилцах хэлтэс	Борнуур суманд эсвэл уурхайн талбайд	БОАЖ-ын сайдын 2019 оны А-618 дугаар тушаалын хавсралт Байгаль орчны менежментийн төлөвлөгөө боловсруулах, хянан батлах, тайлагнах журам
2	БОМТ-нд тусгагдсаны дагуу орчны хяналт шинжилгээний хөтөлбөр, дээжлэлт, шинжилгээ, хэмжилтийн ажилд иргэдийг оролцуулах, үр дүнг танилцуулах	Нөлөөллийн бүсийн иргэд	Хээрийн хэмжилт, судалгаа	2023 онд 1 удаа	Үйл ажиллагааны зардлаас	Байгаль орчны хэлтэс, Орон нутагтай харилцах хэлтэс	Уурхайн талбайд	