

Дархан-Уул аймгийн Шарын гол сумын нутагт орших  
“Шаазгайт, Жалга 1, 2 алтны шороон орд”-ыг ил аргаар ашиглах  
төслийн 202 оны байгаль орчны менежментийн төлөвлөгөөний биелэлтийн тайлан

## АГУУЛГА

<b>1</b>	<b>ТӨСЛИЙН ТОВЧ ТАНИЛЦУУЛГА .....</b>	<b>2</b>
<b>2</b>	<b>БАЙГАЛЬ ОРЧНЫ МЕНЕЖМЕНТИЙН ТӨЛӨВЛӨГӨӨНИЙ БИЕЛЭЛТ.....</b>	<b>5</b>
2.1	Сөрөг нөлөөллийг бууруулах арга хэмжээний төлөвлөгөөний биелэлт	5
2.1.1	Агаар мандалд үзүүлэх сөрөг нөлөөллийг багасгах төлөвлөгөө .....	5
2.1.2	Усан орчинд үзүүлэх сөрөг нөлөөллийг багасгах төлөвлөгөөний биелэлт.....	5
2.1.3	Хөрсөн бүрхэвч, гадаргын хэлбэр төрхөд үзүүлэх нөлөөллийг бууруулах арга хэмжээний биелэлт	9
2.2	Нөхөн сэргээлтийн төлөвлөгөөний биелэлт	11
	<i>Зураг 13. Биологийн нөхөн сэргээлт хийх үеийн фото</i>	13
2.3	Биологийн төрөл зүйлд үзүүлэх сөрөг нөлөөллөөс урьдчилан сэргийлэх, бууруулах, арилгах, нөхөн сэргээлт хийх чиглэлээр авч хэрэгжүүлэх арга хэмжээний төлөвлөгөө	13
2.4	Нүүлгэн шилжүүлэх, нөхөн олговор олгох арга хэмжээ	14
2.5	Түүх соёлын өвийг хамгаалах арга хэмжээ	14
2.6	Осол эрсдэлийн менежментийн төлөвлөгөөний биелэлт	14
2.7	Хог хаягдлын менежментийн төлөвлөгөө	20
2.8	Удирдлага зохион байгуулалтын төлөвлөгөө	22
2.9	Орчны хяналт шинжилгээний хөтөлбөрийн биелэлт	23
2.9.1	Хөрсөн бүрхэвчийн мониторинг .....	23
2.9.2	Усны чанарын мониторинг .....	24
2.9.3	Агаарын чанарын мониторинг .....	25
2.10	Нийгмийн хариуцлага, дүйцүүлэн хамгаалах ажлын хүрээнд хийгдсэн ажлууд	26
2.11	БОМТ, түүний хэрэгжилтийг оролцогч, сонирхогч талуудад тайлагнах, хэлэлцүүлэх хуваарь:	27

**Дархан-Уул аймгийн Шарын гол сумын нутагт орших  
“Шаазгайт, Жалга 1, 2 алтны шороон орд”-ыг ил аргаар ашиглах  
төслийн 202 оны байгаль орчны менежментийн төлөвлөгөөний биелэлтийн тайлан**

## **1 ТӨСЛИЙН ТОВЧ ТАНИЛЦУУЛГА**

<b>ТӨСЛИЙН НЭР</b>	Шаазгайт, Жалга 1,2 алтны шороон ордыг ил аргаар ашиглах төсөл
<b>ТӨСӨЛ ХЭРЭГЖҮҮЛЭГЧ:</b>	“Хатантүшиг трейд” ХХК
<b>ТУСГАЙ ЗӨВШӨӨРЛИЙН ДУГААР:</b>	MV-000396, S=56.49 га
<b>ТӨСӨЛ ХЭРЭГЖҮҮЛЭГЧИЙН УЛСЫН БҮРТГЭЛИЙН ДУГААР:</b>	9011020148
<b>ТӨСӨЛ ХЭРЭГЖҮҮЛЭГЧИЙН РЕГИСТРИЙН ДУГААР:</b>	2839385
<b>ТӨСӨЛ ХЭРЭГЖҮҮЛЭГЧИЙН ХАЯГ, УТАС:</b>	УБ хот, СХД, 20-р хороо, Сонсголон /18133/, 25 тоот Утас: 98001131, 99101131

### Төслийн байршил

“Хатантүшиг трейд” ХХК-ийн эзэмшиж буй MV-000396 тоот ашиглалтын тусгай зөвшөөрлийн талбай буюу Шаазгайт, Жалга 1,2 алтны шороон орд нь Дархан-Уул аймгийн Шарын гол сумын нутагт оршино.

Шаазгайт, Жалга 1,2 алтны шороон орд нь Улаанбаатар хотоос баруун хойш 210 км, Дархан-Уул аймгаас 70 км зайтай. Шарынгол сум нь Хэнтийн нурууны салбар уул Дархан-Уулын өвөрт далайн түвшнээс дээш 920 м өндөрт оршдог 56,49 га нутаг дэвсгэртэй. Шаазгайт, Жалга 1,2 алтны шороон орд нь нүүрсний уурхайн тосгоны төвөөс 7 км зайтай оршино.

Ашиглалтын тусгай зөвшөөрлийн талбай нь Дархан-Уул аймгийн Шарын гол сумын нутагт Монгол Улсын байр зүйн зургийн М-48-105 хавтгайд байрладаг.

### **Хүснэгт 1 Тусгай зөвшөөрөлтэй талбайн булангийн цэгүүдийн солбицолууд:**

№	УРТРАГ WGS84			ӨРГӨРӨГ WGS84			UTM	
	Град	Мин	Сек	Град	Мин	Сек	Y	X
1	106	27	29.44	49	16	31.43	606063.8483	5459094.068
2	106	27	31.6	49	16	20.23	606114.1638	5458749.062
3	106	27	33.33	49	16	20.37	606149.0357	5458754.06
4	106	27	35.44	49	16	8.04	606199.0221	5458374.143
5	106	27	48.45	49	16	4.8	606463.8494	5458279.177
6	106	27	45.85	49	16	0.79	606413.7068	5458154.335
7	106	28	0.34	49	15	57.04	606708.7619	5458044.211
8	106	27	58.76	49	15	54.16	606678.5582	5457954.66
9	106	27	48.72	49	15	57.51	606473.6635	5458054.173
10	106	27	44.71	49	15	55.14	606394.0452	5457979.422

**Дархан-Уул аймгийн Шарын гол сумын нутагт орших  
“Шаазгайт, Жалга 1, 2 алтны шороон орд”-ыг ил аргаар ашиглах  
төслийн 202 оны байгаль орчны менежментийн төлөвлөгөөний биелэлтийн тайлан**

11	106	27	41.51	49	15	56	606328.8653	5458004.727
12	106	27	34.27	49	15	45.56	606188.782	5457679.522
13	106	27	23.25	49	15	48.77	605964.1653	5457774.349
14	106	27	22.2	49	15	47.01	605943.9927	5457719.593
15	106	27	22.93	49	15	46.51	605959.0428	5457704.437
16	106	27	16.83	49	15	40.92	605839.0877	5457529.449
17	106	27	16.09	49	15	41.1	605824.0255	5457534.72
18	106	27	6.15	49	15	31.91	605628.5884	5457247.079
19	106	27	6.32	49	15	33.92	605630.8325	5457309.212
20	106	27	8.7	49	15	37.45	605676.8398	5457419.14
21	106	27	10.53	49	15	39.35	605712.6971	5457478.521
22	106	27	13.14	49	15	42.51	605763.5692	5457577.113
23	106	27	12.74	49	15	45.84	605753.5083	5457679.785
24	106	27	13.07	49	15	48.39	605758.6634	5457758.655
25	106	27	15.68	49	15	51.32	605809.6684	5457850.146
26	106	27	17.9	49	15	54.67	605852.5408	5457954.454
27	106	27	17.24	49	15	57.13	605837.7415	5458030.161
28	106	27	25.83	49	16	9.3	606004.0847	5458409.304
29	106	27	24.15	49	16	19.69	605963.9548	5458729.484
30	106	27	21.17	49	16	19.4	605903.9149	5458719.369
31	106	27	19.77	49	16	26.12	605871.6315	5458926.333
32	106	27	21.14	49	16	26.97	605898.8065	5458953.114
33	106	27	22.22	49	16	29.37	605919.1998	5459027.644
34	106	27	21.64	49	16	33.48	605905.0366	5459154.332
35	106	27	20.71	49	16	34.59	605885.5868	5459188.246
36	106	27	21.53	49	16	38.73	605899.6913	5459316.405
37	106	27	29.93	49	16	39.35	606069.0298	5459338.822
38	106	27	30.94	49	16	31.58	606094.0652	5459099.284



**Зураг 1 Тусгай зөвшөөрөлтэй талбайн байршлыг харуулсан тойм зураг**

“Хатантүшиг трейд” ХХК нь 369А дугаар бүхий ашиглалтын тусгай зөвшөөрөлтэй бөгөөд "Гол мөрний урсац, бүрэлдэх эх, усны сан бүхий газрын хамгаалалтын бүс, ойн сангийн газарт ашигт малтмал хайх, ашиглахыг хориглох тухай хууль"-ийн дагуу ашиглалтын талбайн зарим хэсэг хасагдан лицензийн талбайн булангийн цэгүүдэд өөрчилөлт оруулсан байдаг.

**Дархан-Уул аймгийн Шарын гол сумын нутагт орших  
“Шаазгайт, Жалга 1, 2 алтны шороон орд”-ыг ил аргаар ашиглах  
төслийн 202 оны байгаль орчны менежментийн төлөвлөгөөний биелэлтийн тайлан**



**Зураг 2 Тусгай зөвшөөрөлтэй талбайн сансрын зураг**



**Зураг 3 Ашиглалтын талбайн одоогийн байдал**



## 2 БАЙГАЛЬ ОРЧНЫ МЕНЕЖМЕНТИЙН ТӨЛӨВЛӨГӨӨНИЙ БИЕЛЭЛТ

### 2.1 СӨРӨГ НӨЛӨӨЛЛИЙГ БУУРУУЛАХ АРГА ХЭМЖЭЭНИЙ ТӨЛӨВЛӨГӨӨНИЙ БИЕЛЭЛТ

#### 2.1.1 Агаар мандалд үзүүлэх сөрөг нөлөөллийг багасгах төлөвлөгөө

1. Уурхайн дотоод тээврийн замыг хур бороогүй өдрүүдэд өдөрт нэг удаа усалгаа хийж байсан.



*Зураг 1. Агаарт тоос дэгдэхээс урьдчилан сэргийлэх, бууруулах зорилгоор зам талбайг чийгшүүлэн ажилласан*

2. Элс болон хөрс тээврийн замыг ашиглалтаас гарсан гаалиар хучиж сайжруулан ашигласан.




#### **Уурхайн тээврийн зам**

3. Уурхайн ашиглалтын үед тээвэрлэлт хийж буй авто машинуудын хурдыг 30-40км байхаар уурхайн дотоод дүрмэнд заалт оруулсан. Жолооч, операторуудад өглөө бүр ажил эхлэхийн өмнө зааварчилгаа өгч ажилласан.
4. Төсөлд хэрэглэгдэж буй тээврийн хэрэгсэл, хүнд машин механизмуудыг тодорхой тогтсон маршрутгүйгээр олон салаа зам гаргуулахгүй байх тал дээр анхаарч ажиллаж байсан ба тээврийн хэрэгсэлүүдийн жолооч операторуудад зааварчилгаа өгч ажилласан. Уурхайн орчимд байх замын тэмдэг тэмдэглэгээг засварлах болон солих шаардлага гараагүй болно.
5. Төлөвлөгөөт онд уурхайд 11 тээврийн хэрэгсэл нь ашигласан ба засвар үйлчилгээг тухай бүрт нь хийж ажилласан.
6. Тоосноос эрүүл мэндээ хамгаалах нэг бүрийн хамгаалах хэрэгсэл, хүнсний нэмэлт бүтээгдэхүүнээр ажилчдыг ханган ажиллаж байсан.

#### 2.1.2 Усан орчинд үзүүлэх сөрөг нөлөөллийг багасгах төлөвлөгөөний биелэлт


1. “Хараа-Ерөө голын сав газар”-ын даргын 2022 оны 05-р сарын 23-ны өдрийн А/17-р тушаалаар олгосон зөвшөөрлийн дагуу №10 тоот “Ус ашиглах гэрээ” байгуулан ажилаж байна.

# Дархан-Уул аймгийн Шарын гол сумын нутагт орших “Шаазгайт, Жалга 1, 2 алтны шороон орд”-ыг ил аргаар ашиглах төслийн 202 оны байгаль орчны менежментийн төлөвлөгөөний биелэлтийн тайлан



Зураг 2. Ус ашиглах зөвшөөрөл болон ус ашиглах гэрээ

## 2. Ус ашиглах дүгнэлтийг 2022 оны 05-р сарын 18-ний өдрийн “Усны газар”-аар гаргуулсан.



Зураг 3. Ус ашиглах дүгнэлт

## 3. Ус ашиглах дүгнэлт болон Ус ашиглуулах гэрээний дагуу 2022 онд ашигласан усны төлбөр болох 12.678.252,0 төг-ийг төлбөрийг бүрэн төлж барагдуулсан байна.



**Дархан-Уул аймгийн Шарын гол сумын нутагт орших  
“Шаазгайт, Жалга 1, 2 алтны шороон орд”-ыг ил аргаар ашиглах  
төслийн 202 оны байгаль орчны менежментийн төлөвлөгөөний биелэлтийн тайлан**

УН/YYYY		CAP/MM	ӨДӨР/DD
2022		05	25
Хүлээн авагчийн / Recipient's Information			
Банкны нэр, байрлал / Bank name & location:	Дансны № / Account No:	Нэр (Байгууллага эсвэл иргэн) / Name of organization or individual:	
Саяага тээвэр	100190000944	Да.Ус ашигласны төлбөр	
Дүн тоогоор / Amount:	Дүн үсгээр / Amount in words:		
*12,678,252.00*	*Арван хоёр сая зургаан зуун далан найман нянга хоёр зуун тавин хоёр төгрөг*		
Валютын код / Currency code:	Гүйлгэний утга, бусад тэмдэглэл / Transaction description & other notes:		Гүйлгэний төрөл / Transaction code:
MNT	3220502904486 2839385 99101131 ХАТАНТҮШИГ ТРЕЙД		Татвар төлөлт
Шилжүүлэгчийн / Sender's Information			
Валютын код / Currency code:	Дансны № / Account No:	Нэр (Байгууллага эсвэл иргэн) / Name of organization or individual:	
MNT	570045734	ХАТАНТҮШИГ ТРЕЙД	
Дүн тоогоор / Amount:	Дүн үсгээр / Amount in words:		
*12,678,252.00*	*Арван хоёр сая зургаан зуун далан найман нянга хоёр зуун тавин хоёр төгрөг*		
<b>ХАРИЛЦАГЧИЙН БӨГЛӨХ ХЭСЭГ / For Customer use only:</b>			
Шилжүүлэгчийн дансны № / Sender's account No:			
Хүлээн авалт банкны нэр, дансны №, дансны нэр / Recipient's bank, account No, account name:			
Мөнгөн дүн тоогоор, гүйлгэний утга / Amount and transaction description:			
Энэ баримтад бичигдсэн мэдээллийн үнэн зөвийг харьцангуй, аллага хуулийн харьцангуй хүлээхэд гарын үсгээр ба толгой жуулав By signing in this form, I confirm the accuracy of the information provided here and agree to accept any legal responsibility.			
Банкны тэмдэглэл / For Bank use only			
Шилжүүлэгчийн үнэмлэх / Fee amount:	Банкны ажилтан № / Bank staff No:	Журнал № / Journal No:	Огноо / Date:
<input type="checkbox"/> Бэлэн / In cash <input type="checkbox"/> Данснаас / From account	18172	15263984	2022/05/25
Гарын үсэг, тамга / Sender's signature, stamp:		Харилцагчийн / Customer ID:	
/1. / /2. /		ХААН БАНК 18172-02	

**Зураг 4. Усны төлбөр төлсөн баримт**

4. Төлөвлөгөөт онд хаягдал усны дүнэлт болон төлбөрийн хэмжээг “Усны газар”-аар гаргуулж ажилласан ба дүнэлтээр гарсан 1.312.605,0 төг-ийг бүрэн төлсөн.

**ХАЯГДАЛ УСНЫ ДҮНЭЛТ**

2022 оны 02 дугаар сарын 10 -ны өдөр

Дугаар-29

Улаанбаатар хот Утас:265528, 265578

Нэг. Ерөнхий мэдээлэл

1.1. Иргэн, аж ахуйн нэгж байгууллага, захирлын нэр утас, факс, урсгын бүртгэлийн болон регистрийн дугаар:

1.2. Төслийн нэр, байршил

1.3. Хаягдал усны талаарх мэдээлэл

1.4. Хаягдал усны хэмжээ

1.5. Хаягдал усны үнэмлэх

1.6. Хаягдал усны үнэмлэх

1.7. Хаягдал усны үнэмлэх

1.8. Хаягдал усны үнэмлэх

1.9. Хаягдал усны үнэмлэх

1.10. Хаягдал усны үнэмлэх

1.11. Хаягдал усны үнэмлэх

1.12. Хаягдал усны үнэмлэх

1.13. Хаягдал усны үнэмлэх

1.14. Хаягдал усны үнэмлэх

1.15. Хаягдал усны үнэмлэх

1.16. Хаягдал усны үнэмлэх

1.17. Хаягдал усны үнэмлэх

1.18. Хаягдал усны үнэмлэх

1.19. Хаягдал усны үнэмлэх

1.20. Хаягдал усны үнэмлэх

1.21. Хаягдал усны үнэмлэх

1.22. Хаягдал усны үнэмлэх

1.23. Хаягдал усны үнэмлэх

1.24. Хаягдал усны үнэмлэх

1.25. Хаягдал усны үнэмлэх

1.26. Хаягдал усны үнэмлэх

1.27. Хаягдал усны үнэмлэх

1.28. Хаягдал усны үнэмлэх

1.29. Хаягдал усны үнэмлэх

1.30. Хаягдал усны үнэмлэх

1.31. Хаягдал усны үнэмлэх

1.32. Хаягдал усны үнэмлэх

1.33. Хаягдал усны үнэмлэх

1.34. Хаягдал усны үнэмлэх

1.35. Хаягдал усны үнэмлэх

1.36. Хаягдал усны үнэмлэх

1.37. Хаягдал усны үнэмлэх

1.38. Хаягдал усны үнэмлэх

1.39. Хаягдал усны үнэмлэх

1.40. Хаягдал усны үнэмлэх

1.41. Хаягдал усны үнэмлэх

1.42. Хаягдал усны үнэмлэх

1.43. Хаягдал усны үнэмлэх

1.44. Хаягдал усны үнэмлэх

1.45. Хаягдал усны үнэмлэх

1.46. Хаягдал усны үнэмлэх

1.47. Хаягдал усны үнэмлэх

1.48. Хаягдал усны үнэмлэх

1.49. Хаягдал усны үнэмлэх

1.50. Хаягдал усны үнэмлэх

1.51. Хаягдал усны үнэмлэх

1.52. Хаягдал усны үнэмлэх

1.53. Хаягдал усны үнэмлэх

1.54. Хаягдал усны үнэмлэх

1.55. Хаягдал усны үнэмлэх

1.56. Хаягдал усны үнэмлэх

1.57. Хаягдал усны үнэмлэх

1.58. Хаягдал усны үнэмлэх

1.59. Хаягдал усны үнэмлэх

1.60. Хаягдал усны үнэмлэх

1.61. Хаягдал усны үнэмлэх

1.62. Хаягдал усны үнэмлэх

1.63. Хаягдал усны үнэмлэх

1.64. Хаягдал усны үнэмлэх

1.65. Хаягдал усны үнэмлэх

1.66. Хаягдал усны үнэмлэх

1.67. Хаягдал усны үнэмлэх

1.68. Хаягдал усны үнэмлэх

1.69. Хаягдал усны үнэмлэх

1.70. Хаягдал усны үнэмлэх

1.71. Хаягдал усны үнэмлэх

1.72. Хаягдал усны үнэмлэх

1.73. Хаягдал усны үнэмлэх

1.74. Хаягдал усны үнэмлэх

1.75. Хаягдал усны үнэмлэх

1.76. Хаягдал усны үнэмлэх

1.77. Хаягдал усны үнэмлэх

1.78. Хаягдал усны үнэмлэх

1.79. Хаягдал усны үнэмлэх

1.80. Хаягдал усны үнэмлэх

1.81. Хаягдал усны үнэмлэх

1.82. Хаягдал усны үнэмлэх

1.83. Хаягдал усны үнэмлэх

1.84. Хаягдал усны үнэмлэх

1.85. Хаягдал усны үнэмлэх

1.86. Хаягдал усны үнэмлэх

1.87. Хаягдал усны үнэмлэх

1.88. Хаягдал усны үнэмлэх

1.89. Хаягдал усны үнэмлэх

1.90. Хаягдал усны үнэмлэх

1.91. Хаягдал усны үнэмлэх

1.92. Хаягдал усны үнэмлэх

1.93. Хаягдал усны үнэмлэх

1.94. Хаягдал усны үнэмлэх

1.95. Хаягдал усны үнэмлэх

1.96. Хаягдал усны үнэмлэх

1.97. Хаягдал усны үнэмлэх

1.98. Хаягдал усны үнэмлэх

1.99. Хаягдал усны үнэмлэх

2.00. Хаягдал усны үнэмлэх

2.01. Хаягдал усны үнэмлэх

2.02. Хаягдал усны үнэмлэх

2.03. Хаягдал усны үнэмлэх

2.04. Хаягдал усны үнэмлэх

2.05. Хаягдал усны үнэмлэх

2.06. Хаягдал усны үнэмлэх

2.07. Хаягдал усны үнэмлэх

2.08. Хаягдал усны үнэмлэх

2.09. Хаягдал усны үнэмлэх

2.10. Хаягдал усны үнэмлэх

2.11. Хаягдал усны үнэмлэх

2.12. Хаягдал усны үнэмлэх

2.13. Хаягдал усны үнэмлэх

2.14. Хаягдал усны үнэмлэх

2.15. Хаягдал усны үнэмлэх

2.16. Хаягдал усны үнэмлэх

2.17. Хаягдал усны үнэмлэх

2.18. Хаягдал усны үнэмлэх

2.19. Хаягдал усны үнэмлэх

2.20. Хаягдал усны үнэмлэх

2.21. Хаягдал усны үнэмлэх

2.22. Хаягдал усны үнэмлэх

2.23. Хаягдал усны үнэмлэх

2.24. Хаягдал усны үнэмлэх

2.25. Хаягдал усны үнэмлэх

2.26. Хаягдал усны үнэмлэх

2.27. Хаягдал усны үнэмлэх

2.28. Хаягдал усны үнэмлэх

2.29. Хаягдал усны үнэмлэх

2.30. Хаягдал усны үнэмлэх

2.31. Хаягдал усны үнэмлэх

2.32. Хаягдал усны үнэмлэх

2.33. Хаягдал усны үнэмлэх

2.34. Хаягдал усны үнэмлэх

2.35. Хаягдал усны үнэмлэх

2.36. Хаягдал усны үнэмлэх

2.37. Хаягдал усны үнэмлэх

2.38. Хаягдал усны үнэмлэх

2.39. Хаягдал усны үнэмлэх

2.40. Хаягдал усны үнэмлэх

2.41. Хаягдал усны үнэмлэх

2.42. Хаягдал усны үнэмлэх

2.43. Хаягдал усны үнэмлэх

2.44. Хаягдал усны үнэмлэх

2.45. Хаягдал усны үнэмлэх

2.46. Хаягдал усны үнэмлэх

2.47. Хаягдал усны үнэмлэх

2.48. Хаягдал усны үнэмлэх

2.49. Хаягдал усны үнэмлэх

2.50. Хаягдал усны үнэмлэх

2.51. Хаягдал усны үнэмлэх

2.52. Хаягдал усны үнэмлэх

2.53. Хаягдал усны үнэмлэх

2.54. Хаягдал усны үнэмлэх

2.55. Хаягдал усны үнэмлэх

2.56. Хаягдал усны үнэмлэх

2.57. Хаягдал усны үнэмлэх

2.58. Хаягдал усны үнэмлэх

2.59. Хаягдал усны үнэмлэх

2.60. Хаягдал усны үнэмлэх

2.61. Хаягдал усны үнэмлэх

2.62. Хаягдал усны үнэмлэх

2.63. Хаягдал усны үнэмлэх

2.64. Хаягдал усны үнэмлэх

2.65. Хаягдал усны үнэмлэх

2.66. Хаягдал усны үнэмлэх

2.67. Хаягдал усны үнэмлэх

2.68. Хаягдал усны үнэмлэх

2.69. Хаягдал усны үнэмлэх

2.70. Хаягдал усны үнэмлэх

2.71. Хаягдал усны үнэмлэх

2.72. Хаягдал усны үнэмлэх

2.73. Хаягдал усны үнэмлэх

2.74. Хаягдал усны үнэмлэх

2.75. Хаягдал усны үнэмлэх

2.76. Хаягдал усны үнэмлэх

2.77. Хаягдал усны үнэмлэх

2.78. Хаягдал усны үнэмлэх

2.79. Хаягдал усны үнэмлэх

2.80. Хаягдал усны үнэмлэх

2.81. Хаягдал усны үнэмлэх

2.82. Хаягдал усны үнэмлэх

2.83. Хаягдал усны үнэмлэх

2.84. Хаягдал усны үнэмлэх

2.85. Хаягдал усны үнэмлэх

2.86. Хаягдал усны үнэмлэх

2.87. Хаягдал усны үнэмлэх

2.88. Хаягдал усны үнэмлэх

2.89. Хаягдал усны үнэмлэх

2.90. Хаягдал усны үнэмлэх

2.91. Хаягдал усны үнэмлэх

2.92. Хаягдал усны үнэмлэх

2.93. Хаягдал усны үнэмлэх

2.94. Хаягдал усны үнэмлэх

2.95. Хаягдал усны үнэмлэх

2.96. Хаягдал усны үнэмлэх

2.97. Хаягдал усны үнэмлэх

2.98. Хаягдал усны үнэмлэх

2.99. Хаягдал усны үнэмлэх

3.00. Хаягдал усны үнэмлэх

3.01. Хаягдал усны үнэмлэх

3.02. Хаягдал усны үнэмлэх

3.03. Хаягдал усны үнэмлэх

3.04. Хаягдал усны үнэмлэх

3.05. Хаягдал усны үнэмлэх

3.06. Хаягдал усны үнэмлэх

3.07. Хаягдал усны үнэмлэх

3.08. Хаягдал усны үнэмлэх

3.09. Хаягдал усны үнэмлэх

3.10. Хаягдал усны үнэмлэх

3.11. Хаягдал усны үнэмлэх

3.12. Хаягдал усны үнэмлэх

3.13. Хаягдал усны үнэмлэх

3.14. Хаягдал усны үнэмлэх

3.15. Хаягдал усны үнэмлэх

3.16. Хаягдал усны үнэмлэх

3.17. Хаягдал усны үнэмлэх

3.18. Хаягдал усны үнэмлэх

3.19. Хаягдал усны үнэмлэх

3.20. Хаягдал усны үнэмлэх

3.21. Хаягдал усны үнэмлэх

3.22. Хаягдал усны үнэмлэх

3.23. Хаягдал усны үнэмлэх

3.24. Хаягдал усны үнэмлэх

3.25. Хаягдал усны үнэмлэх

3.26. Хаягдал усны үнэмлэх

3.27. Хаягдал усны үнэмлэх

3.28. Хаягдал усны үнэмлэх

3.29. Хаягдал усны үнэмлэх

3.30. Хаягдал усны үнэмлэх

3.31. Хаягдал усны үнэмлэх

3.32. Хаягдал усны үнэмлэх

3.33. Хаягдал усны үнэмлэх

3.34. Хаягдал усны үнэмлэх

3.35. Хаягдал усны үнэмлэх

3.36. Хаягдал усны үнэмлэх

3.37. Хаягдал усны үнэмлэх

3.38. Хаягдал усны үнэмлэх

3.39. Хаягдал усны үнэмлэх

3.40. Хаягдал усны үнэмлэх

3.41. Хаягдал усны үнэмлэх

3.42. Хаягдал усны үнэмлэх

3.43. Хаягдал усны үнэмлэх

3.44. Хаягдал усны үнэмлэх

3.45. Хаягдал усны үнэмлэх

3.46. Хаягдал усны үнэмлэх

3.47. Хаягдал усны үнэмлэх

3.48. Хаягдал усны үнэмлэх

3.49. Хаягдал усны үнэмлэх

3.50. Хаягдал усны үнэмлэх

3.51. Хаягдал усны үнэмлэх

3.52. Хаягдал усны үнэмлэх

3.53. Хаягдал усны үнэмлэх

3.54. Хаягдал усны үнэмлэх

3.55. Хаягдал усны үнэмлэх

3.56. Хаягдал усны үнэмлэх

3.57. Хаягдал усны үнэмлэх

3.58. Хаягдал усны үнэмлэх

3.59. Хаягдал усны үнэмлэх

3.60. Хаягдал усны үнэмлэх

3.61. Хаягдал усны үнэмлэх

3.62. Хаягдал усны үнэмлэх

3.63. Хаягдал усны үнэмлэх

3.64. Хаягдал усны үнэмлэх

3.65. Хаягдал усны үнэмлэх

3.66. Хаягдал усны үнэмлэх

3.67. Хаягдал усны үнэмлэх

3.68. Хаягдал усны үнэмлэх

3.69. Хаягдал усны үнэмлэх

3.70. Хаягдал усны үнэмлэх

3.71. Хаягдал усны үнэмлэх

3.72. Хаягдал усны үнэмлэх

3.73. Хаягдал усны үнэмлэх

3.74. Хаягдал усны үнэмлэх

3.75. Хаягдал усны үнэмлэх

3.76. Хаягдал усны үнэмлэх

3.77. Хаягдал усны үнэмлэх

3.78. Хаягдал усны үнэмлэх

3.79. Хаягдал усны үнэмлэх

3.80. Хаягдал усны үнэмлэх

3.81. Хаягдал усны үнэмлэх

3.82. Хаягдал усны үнэмлэх

3.83. Хаягдал усны үнэмлэх

3.84. Хаягдал усны үнэмлэх

3.85. Хаягдал усны үнэмлэх

3.86. Хаягдал усны үнэмлэх

3.87. Хаягдал усны үнэмлэх

3.88. Хаягдал усны үнэмлэх

3.89. Хаягдал усны үнэмлэх

3.90. Хаягдал усны үнэмлэх

3.91. Хаягдал усны үнэмлэх

3.92. Хаягдал усны үнэмлэх

3.93. Хаягдал усны үнэмлэх

3.94. Хаягдал усны үнэмлэх

3.95. Хаягдал усны үнэмлэх

3.96. Хаягдал усны үнэмлэх

3.97. Хаягдал усны үнэмлэх

3.98. Хаягдал усны үнэмлэх

3.99. Хаягдал усны үнэмлэх

4.00. Хаягдал усны үнэмлэх

4.01. Хаягдал усны үнэмлэх

4.02. Хаягдал усны үнэмлэх

4.03. Хаягдал усны үнэмлэх

4.04. Хаягдал усны үнэмлэх

4.05. Хаягдал усны үнэмлэх

4.06. Хаягдал усны үнэмлэх

4.07. Хаягдал усны үнэмлэх

4.08. Хаягдал усны үнэмлэх

4.09. Хаягдал усны үнэмлэх

4.10. Хаягдал усны үнэмлэх

4.11. Хаягдал усны үнэмлэх

4.12. Хаягдал усны үнэмлэх

4.13. Хаягдал усны үнэмлэх

4.14. Хаягдал усны үнэмлэх

4.15. Хаягдал усны үнэмлэх

4.16. Хаягдал усны үнэмлэх

4.17. Хаягдал усны үнэмлэх

4.18. Хаягдал усны үнэмлэх

4.19. Хаягдал усны үнэмлэх

4.20. Хаягдал усны үнэмлэх

4.21. Хаягдал усны үнэмлэх

4.22. Хаягдал усны үнэмлэх

4.23. Хаягдал усны үнэмлэх

4.24. Хаягдал усны үнэмлэх

4.25. Хаягдал усны үнэмлэх

4.26. Хаягдал усны үнэмлэх

4.27. Хаягдал усны үнэмлэх

4.28. Хаягдал усны үнэмлэх

4.29. Хаягдал усны үнэмлэх

4.30. Хаягдал усны үнэмлэх

4.31. Хаягдал усны үнэмлэх

4.32. Хаягдал усны үнэмлэх

4.33. Хаягдал усны үнэмлэх

4.34. Хаягдал усны үнэмлэх

4.35. Хаягдал усны үнэмлэх

4.36. Хаягдал усны үнэмлэх

4.37. Хаягдал усны үнэмлэх

4.38. Хаягдал усны үнэмлэх

4.39. Хаягдал усны үнэмлэх

4.40. Хаягдал усны үнэмлэх

4.41. Хаягдал усны үнэмлэх

4.42. Хаягдал усны үнэмлэх

4.43. Хаягдал усны үнэмлэх

4.44. Хаягдал усны үнэмлэх

4.45. Хаягдал усны үнэмлэх

4.46. Хаягдал усны үнэмлэх

4.47. Хаягдал усны үнэмлэх

4.48. Хаягдал усны үнэмлэх

4.49. Хаягдал усны үнэмлэх

4.50. Хаягдал усны үнэмлэх

4.51. Хаягдал усны үнэмлэх

4.52. Хаягдал усны үнэмлэх

4.53. Хаягдал усны үнэмлэх

4.54. Хаягдал усны үнэмлэх

4.55. Хаягдал усны үнэмлэх

4.56. Хаягдал усны үнэмлэх

4.57. Хаягдал усны үнэмлэх

4.58. Хаягдал усны үнэмлэх

4.59. Хаягдал усны үнэмлэх

4.60. Хаягдал усны үнэмлэх

4.61. Хаягдал усны үнэмлэх

4.62. Хаягдал усны үнэмлэх

4.63. Хаягдал усны үнэмлэх

4.64. Хаягдал усны үнэмлэх

4.65. Хаягдал усны үнэмлэх

4.66. Хаягдал усны үнэмлэх

4.67. Хаягдал усны үнэмлэх

4.68. Хаягдал усны үнэмлэх

4.69. Хаягдал усны үнэмлэх

4.70. Хаягдал усны үнэмлэх

4.71. Хаягдал усны үнэмлэх

4.72. Хаягдал усны үнэмлэх

4.73. Хаягдал усны үнэмлэх

4.74. Хаягдал усны үнэмлэх

4.75. Хаягдал усны үнэмлэх

4.76. Хаягдал усны үнэмлэх

4.77. Хаягдал усны үнэмлэх

4.78. Хаягдал усны үнэмлэх

4.79. Хаягдал усны үнэмлэх

4.80. Хаягдал усны үнэмлэх

4.81. Хаягдал усны үнэмлэх

4.82. Хаягдал усны үнэмлэх

4.83. Хаягдал усны үнэмлэх

4.84. Хаягдал усны үнэмлэх

4.85. Хаягдал усны үнэмлэх

4.86. Хаягдал усны үнэмлэх

4.87. Хаягдал усны үнэмлэх

4.88. Хаягдал усны үнэмлэх

4.89. Хаягдал усны үнэмлэх

4.90. Хаягдал усны үнэмлэх

4.91. Хаягдал усны үнэмлэх

4.92. Хаягдал усны үнэмлэх

4.93. Хаягдал усны үнэмлэх

4.94. Хаягдал усны үнэмлэх

4.95. Хаягдал усны үнэмлэх

4.96. Хаягдал усны үнэмлэх

4.97. Хаягдал усны үнэмлэх

4.98. Хаягдал усны үнэмлэх

4.99. Хаягдал усны үнэмлэх

5.00. Хаягдал усны үнэмлэх

**Ус бохирдуулсны төлбөрийн тооцоо:**

№	Хамрагдах хугацаа	Ус бохирдуулсны төлбөр, төгрөгөөр	Нөхөн төлбөр, төгрөгөөр	Нийт төлбөр, төгрөгөөр
1	2021 оны анх ахуй	14,850		14,850
2	2021 оны технологий	97,905	810,000	1,327,455
	Нийт төлбөр, төгрөгөөр	112,455	810,000	1,327,455

3.2. Нийт ус бохирдуулсны төлбөр: 1,327,455.00 төгрөгөөс Хаан Банкны 5720545734 тоот дансны шилжүүлгээр 2021.07 сард 693,630.00 төлсөн төгрөгийг хасаж тооцход 633,825 дугаар зүйл гучин гурав мянга найман зуун хорин тавь төгрөг нэгдөр байна.

Дөрөв. Тавигдах шаардлага, цэвэрлэх арга зэмжээний талаарх зөвлөлийн

4.1. Усны тухай хуулийн 17 дугаар зүйлийн 17.1.13 дахь заалтад заасны дагуу Хараа-Ерөө голын сав газрын захиргаа, сав газрын захиргаатай байгуулсан "Ус бохирдуулсны төлбөрийн гэрээ"-г дүгнүүлж, сунгуулах

4.2. Усны тухай хуулийн 24 дүгээр зүйлийн 24.2 дахь заалтад заасны дагуу Хараа-Ерөө голын сав газрын захиргаа, газрын захиргаагаар "Хаягдал ус хаях зайлуулах зөвшөөрлийн бичиг"-ийг сунгуулах

4.3. Хаягдал усны дүнэлтийг дараа оны эхний улиралд багтаан гаргуулах бөгөөд улирал бүр хоёрдоо доошгүй хаягдал усны сорьц авч, итгэмжлэгдсэн лабораторид шинжилгүүлж, сүүлчийн сарын 15-ны дотор оруулах

4.4. "Хүрэлэн байгаа орчин" Усны чанар, Хаягдал ус, Ерөнхий шаардлага MNS 4943.2015\* стандартаар дасан бол Усны тухай хуулийн 25 дугаар зүйлийн 25.2, БОАЖ-ын Сайдын 2019 оны А/635 дугаар тушаалаар баталсан "Ус бохирдуулсны нөхөн төлбөрийг шатлан өсгөх хэлбэрээр ногдуулах журам"-ын дагуу нөхөн төлбөр "ногдуулахыг" анхаарах

4.5. БОАЖ-ын Саид, Сангийн Сайдын 2021 оны А-056226 тоот хамтарсан тушаалаар баталсан "Хаягдал усны эзлэхүүн, бохирдуулах бодисын агуулгажигч үндэстэн хаягдал усан дахь бохирдуулах бодисын хэмжээг тооцоолох аргачлал"-ын хүснэгт №2-ын 14-т заасан хаягдал усанд тодорхойлох үзүүлэлтүүдийг бүрэн шинжилгүүлж, бүрэн шинжилгээгүй тохиолдолд бохирдуулах бодисыг жишээ шинжилгээгээр авч тооцогдуйг анхаарах

4.6 Ус бохирдуулсны төлбөрийг дараа улирлын эхний сарын 20-ны өдрийн дотор харьяагаар татварын албанд төлөх ба хугацаанд нь төлөөгүй бол Зөрчлийн тухай хуулиар харууцлага хүлээн нэхдэг үүсгэлтэй дугаар

4.7. Усны тухай хуулийн 7 дугаар зүйлийн 7.5-д заасны дагуу усны мэдээллийг сан бүрдүүлэхэд шаардлагатай ус бохирдуулсны төлбөрийн гэрээг дүгнэсэн акт, хаягдал усны шинжилгээний дүнчилгээ, төлбөр төлсөн баримтыг Усны газрын өффис@water.gov.mn цахим хаягаар 2022 оны 12 дугаар сарын 10-ны өдрийн дотор иргүүлж үү.

УСНЫ ХЯНГАЛТ ШИНЖИЛГЭЭНИЙ ХЭЛТСИЙН МЭРГЭЖИЛТЭН

М. БИЛҮҮГН

**Зураг 5. Хаягдал усны дүнэлт**

**Дархан-Уул аймгийн Шарын гол сумын нутагт орших  
“Шаазгайт, Жалга 1, 2 алтны шороон орд”-ыг ил аргаар ашиглах  
төслийн 202 оны байгаль орчны менежментийн төлөвлөгөөний биелэлтийн тайлан**

ХАТАНТУШИГ ТРЕЙД ХХК-ИЙН 2021 ОНЫ ХАЯГДАЛ УСНЫ ТӨЛБӨРИЙН ТООЦОО

№	Бохирдуулах бодисын төрөл (i)	п - шинжилгээний давтамж, п≥2 (аргачлалын дагуу)	MNS 4943:2015 стандартын ЗДХ	Сi - хаягдал усны холимог дээжин дэх i бохирдуулах бодисын дундаж агууламж, (mg/l)	ЗДХ-ээс хэтэрсэн агууламж	Нөхөн төлбөр тооцох шатлан өсгөх хэлбэр	V <sub>p</sub> - ус бохирдуулахаас тухайн улиралд зайлуулж буй хаягдал усны эзэлхүүн, (м <sup>3</sup> )	M <sub>i</sub> - Хаягдал усны холимог сорьц дахь бохирдуулах бодисын хэмжээ (кг)	Ус бохирдуулсны төлбөрийн хэмжээ		Ус бохирдуулсны төлбөр, төгрөгөөр	Ус бохирдуулсны нөхөн төлбөр, төгрөгөөр	Нийт төлбөрийн хэмжээ, төгрөгөөр
									хэмжих нэгж	тариф			
<b>Унд ахуй</b>													
1	Жинлэгдэх бодис	0	50.00	1500.000	0.000	0.000	198.00	297.00	төгр/кг	50	14,850.00	-	14,850.00
<b>Технологи</b>													
1	Жинлэгдэх бодис	1	30.00	120.000	4.000	3.000	67,500.00	8100.00	төгр/кг	50	405,000.00	810,000.00	1215,000.00
2	Органик бодис /БХХ/	1	20.00	4.000	0.200	0.000	67,500.00	270.00	төгр/кг	50	13,500.00	-	13,500.00
3	Органик бодис /ПИЧ/	1	20.00	20.000	1.000	0.000	67,500.00	1350.00	төгр/кг	50	67,500.00	-	67,500.00
4	Органик бодис /нийт азот/	1	15.00	4.920	0.328	0.000	67,500.00	332.10	төгр/кг	50	16,605.00	-	16,605.00
											97,605.00	810,000.00	1312,605.00
<b>Ус бохирдуулсны нийт төлбөр</b>													1327,455.00

**Зураг 6. Хаягдал усны төлбөр төлсөн баримт**

5. Элс угаан баяжуулалтанд ашиглаж буй цэвэр болон бохирын нуур, далан зэргийг сэтрэхээс урьдчилан сэргийлж үзлэг шалгалтыг тогтмол явуулж ажилласан ба ямар нэгэн зөрчил дутагдал илрээгүй болно.



**Зураг 7. Цэвэр, бохир усны нуур**

6. Уурхайн унд ахуйн хэрэглээнд ашиглагдах усыг Шарын гол сумын төвөөс зөөврөөр авч ашигладаг ба зөөврийн ус хадгалах савыг 7 хоногт нэг удаа угааж цэвэрлэх аруутгал халдваргүйжүүлэт хийж байсан. ОХШХөтөлбөрийн дагуу Унд ахуйн усанд химийн шинжилгээ хийлгэсэн ба бохирдолгүй цэвэр гарсан.





*Зураг 8. Унд ахуйн хэрэглээний ус хадгалах зөөврийн сав*

### **2.1.3 Хөрсөн бүрхэвч, гадаргын хэлбэр төрхөд үзүүлэх нөлөөллийг бууруулах арга хэмжээний биелэлт**

1. Төлөвлөгөөт онд хуулсан шимт хөрсийг нөхөн сэргээлтэнд шууд ашигласан. Иймд шимт хөрсний овоолго үүсгэж удаан хадгалах нөхцөл үүсээгүй байна.
2. Уурхайнд ашиглагдаж буй тээврийн хэрэгсэлд эвдрэл гэмтэл гарсан тохиолдолд завсар үйлчилгээг засварын газарт хийж ажиласан.

**Дархан-Уул аймгийн Шарын гол сумын нутагт орших  
“Шаазгайт, Жалга 1, 2 алтны шороон орд”-ыг ил аргаар ашиглах  
төслийн 202 оны байгаль орчны менежментийн төлөвлөгөөний биелэлтийн тайлан**



**Зураг 9. Сэлбэг материалын агуулах**

3. Төлөвлөөг онд бид газар ашигласны төлбөр болох 4 5453 904 төг-ний татварыг бүрэн төлсөн байна.

ХААН БАНК		МӨНГӨН ШИЛЖҮҮЛЭГ / TRANSFER SLIP	
		ОН/ҮҮҮҮ	САР/ММ
		2022	10
		ӨДӨР/DD	
		25	
<b>Хүлээн авагчийн/ Recipient's Information</b>			
Банкны нэр, байрлал/ Bank name & Location:	Дансны №/ Account №:	Нэр (байгууллага эсвэл иргэн)/ Name of organization or individual:	
Сэлбэг тооцооны төв	100190400943	Да.На Газрын төлбөр	
Дүн тоогоор/ Amount:	Дүн үсгээр/ Amount in words:		
*4,543,904.00*	*Дөрвөн сая таван зуун дөчин гурван мянга есөн зуун дөрвөн төгрөг*		
Валютын код / Currency code:	Гүйлгээний утга, бусад тэмдэглэл/ Transaction description & other notes:		Гүйлгээний төрөл/ Transaction code:
MNT	1221003950012 2839385 99101131 ХАТАНТҮШИГ ТРЕЙД		Татвар төлөлт
<b>Шилжүүлэгчийн/ Sender's Information</b>			
Валютын код/ Currency code:	Дансны №/ Account №:	Нэр (байгууллага эсвэл иргэн)/ Name of organization or individual:	
Дүн тоогоор/ Amount:	Дүн үсгээр/ Amount in words:		
	ХАТАНТҮШИГ ТРЕЙД		
<b>ХАРИЛЦАГЧИЙН БӨГЛӨХ ХЭСЭГ/ For Customer use only:</b>			
Шилжүүлэгчийн дансны №/ Sender's account №:		Гарын үсэг, тамга / Sender's signature, stamp:	
3820345734		УЛААНБААТАР ХОТ	
Хүлээн авагч банкны нэр, дансны №, дансны нэр/ Recipient's bank, account №, account name:		1. _____ /	
1001003950012		2. _____ /	
Мөнгөн дүн тоогоор, гүйлгээний утга/ Amount and transaction description:			
4543904.00 /		99101131	
Энэ баримтад бичигдсэн мэдээллийн үнэн зөвийг хариуцаж, аливаа хуулийн хариуцлагыг хүлээж гарын үсгээр баталгаажуулав. By signing in this form, I confirm the accuracy of the information provided here and agree to accept any legal responsibility.			
<b>Банкны тэмдэглэл/ For Bank use only</b>			
Шилжүүлгийн хураамж/ Fee amount:	Банкны ажилтан №/ Bank staff №:	Журнал №/ Journal №:	Огноо/ Date:
<input type="checkbox"/> Балнаар/ In cash	18172	6207865	2022/10/25
<input type="checkbox"/> Данснаас/ From account			
		ХААН БАНК 18172-02	
		ХАТАНТҮШИГ ТРЕЙД ХХК 1222698 ул. 2839385 79882011662	

**Зураг 10. Газрын төлбөр төлсөн баримт**




## 2.2 Нөхөн сэргээлтийн төлөвлөгөөний биелэлт

1. Манай байгууллага нь 2022 онд нийт 7.7 га талбайд техникийн нөхөн дүүргэлт хийн тэгшлэлт хийхээр төлөвлөсөн. Үүнээс 5.1 га талбайд техникийн нөхөн сэргээлийн ажлыг хийж гүйцэтгээд байна.

Уурхайн хоосон орон зайг нөхөн дүүргэх тэгшилэх үйл явц



Тэгшилсэн талбайг шимт хөрсөөр хучих үйл явц



**Зураг 11.** Техникийн нөхөн сэргээлтийн зураг



**Дархан-Уул аймгийн Шарын гол сумын нутагт орших  
“Шаазгайт, Жалга 1, 2 алтны шороон орд”-ыг ил аргаар ашиглах  
төслийн 202 оны байгаль орчны менежментийн төлөвлөгөөний биелэлтийн тайлан**

1. Тайланд онд бид биологийн нөхөн сэргээлтийн ажлыг 9.5 га талбайд хийхээр төлөвлсөн. Үүнээс 5.1 га талбайд биологийн нөхөн сэргээлтийн ажлыг хийж гүйцэтгэн хүлээлгэн өгөөд байна. Биологийн нөхөн сэргээлтэнд Царгас, Ерхөг согоовор гэсэн олон наст ургамалын үр ашигласан.



**Зураг 12. Биологийн нөхөн сэргээлтэнд ашигласан олон настын үр**

Шимт хөрсөөр хучсан талбайд олон настын үр цааж буй байдал



**Дархан-Уул аймгийн Шарын гол сумын нутагт орших  
“Шаазгайт, Жалга 1, 2 алтны шороон орд”-ыг ил аргаар ашиглах  
төслийн 202 оны байгаль орчны менежментийн төлөвлөгөөний биелэлтийн тайлан**



*Зураг 13. Биологийн нөхөн сэргээлт хийх үеийн фото*

**2.3 Биологийн төрөл зүйлд үзүүлэх сөрөг нөлөөллөөс урьдчилан сэргийлэх, бууруулах, арилгах, нөхөн сэргээлт хийх чиглэлээр авч хэрэгжүүлэх арга хэмжээний төлөвлөгөө**

1. Тайланд онд орон нутгийн удирдлагууд биологийн олон янз байдлыг дүйцүүлэн хамгаалах ажлын хүрээнд нөхөн сэргээлт хийх эвдрэлд өртсөн талбайг заалгах талаар удаа дараа хүсэлт тавьсан боловч газар зааж өгөөгүй болно.
2. “Тэр бум мод” үнэдэсний хөтөлбөрийн хүрээнд, Шаазгайтын голын урсацыг сайжруулах, эргийн экосистемийг нэмэгдүүлэх зорилгоор Шарын гол сумын сумын VI-р сургуулийн багш, сурагч нартай хамтран голын эргийн дагуу 3000 ш бургас тариалсан.



Дархан-Уул аймгийн Шарын гол сумын нутагт орших  
“Шаазгайт, Жалга 1, 2 алтны шороон орд”-ыг ил аргаар ашиглах  
төслийн 202 оны байгаль орчны менежментийн төлөвлөгөөний биелэлтийн тайлан



Зураг 14. Голын эргийн дагуу мод тариалсан фото

**2.4 НҮҮЛГЭН ШИЛЖҮҮЛЭХ, НӨХӨН ОЛГОВОР ОЛГОХ АРГА ХЭМЖЭЭ**

Нүүлгэн шилжүүлэх нөхөн олговор олгох айл өрх байхгүй тул уг төлөвлөгөөнд тусгагдаагүй болно.

**2.5 ТҮҮХ СОЁЛЫН ӨВИЙГ ХАМГААЛАХ АРГА ХЭМЖЭЭ**

Ашиглалтын явцад ямар нэгэн түүх соёлын дурсгалт зүйлс олдоогүй болно.

**2.6 ОСОЛ ЭРСДЭЛИЙН МЕНЕЖМЕНТИЙН ТӨЛӨВЛӨГӨӨНИЙ БИЕЛЭЛТ**

1. Хөдөлмөр хамгаалал аюулгүй ажиллагаа, байгалийн аюул гамшгийн үед авах арга хэмжээний талаар сургалтыг дотоодын нөөц бололцоогоо ашиглан нийт ажилчдын дунд зохион байгуулж ажилласан. Мөн Галын аюулаас урьдчилан



Дархан-Уул аймгийн Шарын гол сумын нутагт орших  
“Шаазгайт, Жалга 1, 2 алтны шороон орд”-ыг ил аргаар ашиглах  
төслийн 202 оны байгаль орчны менежментийн төлөвлөгөөний биелэлтийн тайлан

сэргийлэх дүрэм, журмыг мөрдөн ажиллах сургалт зохион байгуулж ажилласан болно.



*Зураг 15. Гал унтраах ангитай хамтран зохион байгуулсан сургалт*

2. Хаягдал тос тосолгооний материалыг ашиглалтын талбайд түр хадгалаж ажилласан.



*Зураг 16. Ашиглагдсан тос тогсолгооны материал түр хадгалах цэг*

3. Төсөл ашиглах ШТС нь стандартийн шаардлага бүрэн хангаж байгаа ба автомашин цэнэглэх хэгийг хатуу хучилтай бологон тохижуулж ашиглаж байна.



*Зураг 17. Ашиглаж буй ШТС болон автомашин цэнэглэх талбай*

4. Шатахууны агуулахын бүрэн бүтэн байдалд хяналт тавьх ажлыг ХАБЭА-ын инженер болон уурхайн дарга хариуцан ажиллаж байсан болно.



Дархан-Уул аймгийн Шарын гол сумын нутагт орших  
“Шаазгайт, Жалга 1, 2 алтны шороон орд”-ыг ил аргаар ашиглах  
төслийн 202 оны байгаль орчны менежментийн төлөвлөгөөний биелэлтийн тайлан

5. Гал унтраах хэрэгслийг зохих газруудад байрлуулах, байнгын бэлэн байлгах, аюулын гарцын байрлалыг заасан самбар, галын аюул гарах болзошгүй газруудад зурагт хуудас, тэмдэг тэмдэглэгээг байршуулах гал унтраах хэрэгсэлийн бүрэн бүтэн байдал болон хүчинтэй хугацаа зэрэгт байнгын хяналт тавин ажилласан болно.

Уурхайн кемпийн галын сараа



Гал тогоонд байрлуулсан галын хор



ШТС ийн галын аюулгүй байдлын самбар



ШТС-ийн галын сараа





Дархан-Уул аймгийн Шарын гол сумын нутагт орших  
“Шаазгайт, Жалга 1, 2 алтны шороон орд”-ыг ил аргаар ашиглах  
төслийн 202 оны байгаль орчны менежментийн төлөвлөгөөний биелэлтийн тайлан



Зураг 18. Уурхайн талбайд байх ахааруулах хуудас галын сараа

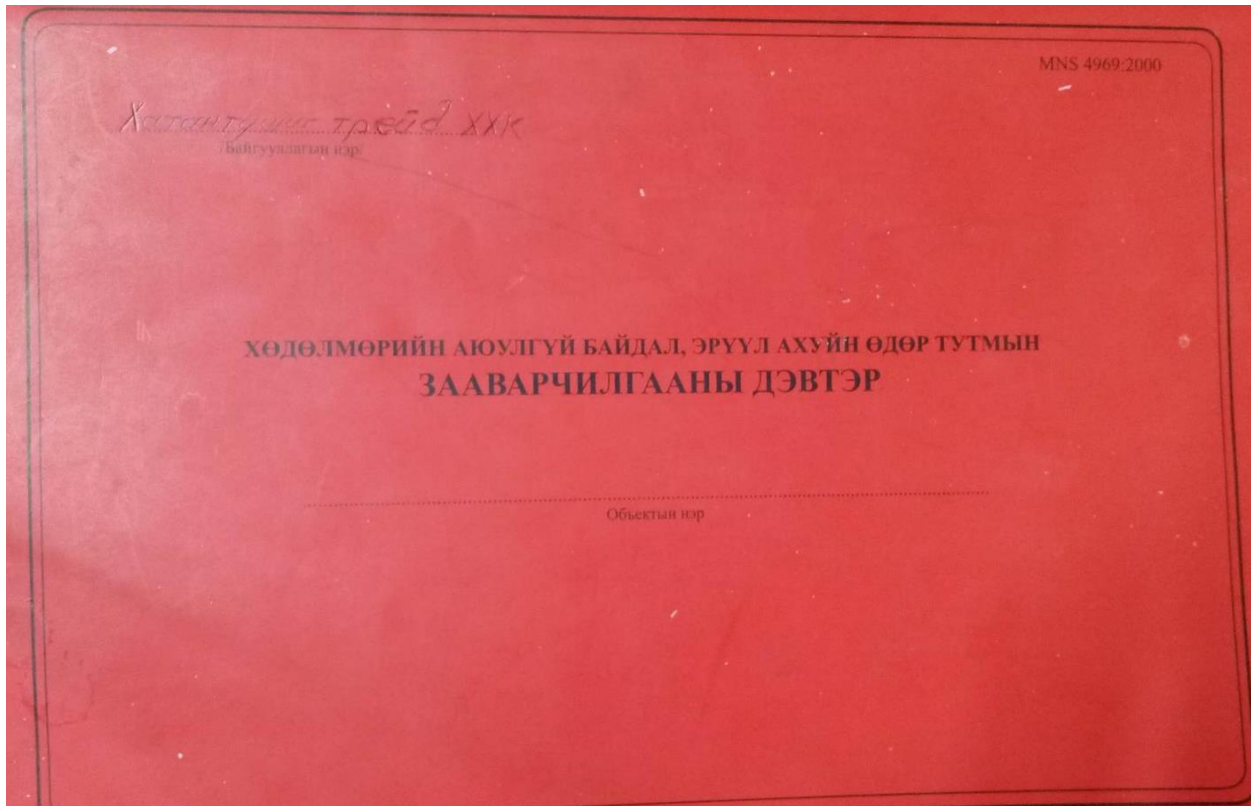
6. Шарын гол сумын “Эрүүл мэндийн төв”-тэй хамтран ажиллах гэрээний дагуу уурхайн ажилчидад ковидын дараах эмчилгээг, асаргаа сувилгааг тухай бүрт нь хийж ажилласан.
7. Нийт ажилчидбг хөдөлмөр хамгааллын хувцас, хэрэгслээр бүрэн хангаж ажилласан



Зураг 19. Хөдөлмөр хамгааллын хувцас хэрэгсэл өмсөн байдал

Хөдөлмөр хамгаалал аюулгүй ажиллагааны дүрэм журмыг сахиулж, өглөө үүр ажил эхлэхийн өмнө зааварчилгаа өгч байсан.

**Дархан-Уул аймгийн Шарын гол сумын нутагт орших  
“Шаазгайт, Жалга 1, 2 алтны шороон орд”-ыг ил аргаар ашиглах  
төслийн 202 оны байгаль орчны менежментийн төлөвлөгөөний биелэлтийн тайлан**



Монгол Улсын иргэн Тө Ундсан хуульд зааснаар амьд явах эрхтэй ч, сэр бүл, эцэг эх, үр хүүхэддээ амьд явах үүрэгтэй гэдгээ байнга санаж яваарай!

**2022.07.22**

MNS 4969:20

№	Овог нэр	Мэргэжил, тэрэг	Он, сар, өдөр	Хийгдэх ажил	Хөдөлмөрийн аюулгүй байдал, эрүүл ахуйн зааварчилгааны ерөнхий утга, код	Зааварчилгаа авсан хүний гарын үсэг	Зааварчилгаа өгсөх хүний албан тушаал овог нэр, гарын үсэг
1	Х.Эрхэнэбот	э-олр	VII/22	Баянмал хөрс очих	Өдөртэтмын хөдөлмөр хамгааллын заавар	1	
2	Г.Гурдасзор	-			зааварчилгааг мөрдөж	2	
3	Ерболот	-			анхилах.	3	
4	Э.Ариунбот	х-олр		Бэнкер зам тэвдэг	Хөдөлмөр хамгааллын хэрэгсэл хэрэгсэлгүйг дүрэн гүйцэт өмсөх	4	
5	Б.Болдохуу	-			Анхнд гаргах өмнө	5	
6	Г.Тувшинтэлэг	-			техник үйл дүрэн бүтэн байдалын үзэн шал-	6	
7	Л.Сандягдорж	молдоо	VII/22	Баянмал хөрс тээвэр	гэсэны дараа амьдрал	7	
8	Т.Тувшинбаяр	-		лтх	ялгуулах.	8	
9	Э.Эрхэнэболот	-			Экс-операторт хийх	9	
10	Б.Балжинням	тэслэх		Тэсн дүү-	ачилт гүйцэт хийхээс	10	
11	Б.Батдал	-		долоо	өмнө өөрийн догсох	11	
12	М.Ахиаовчир	-		тэсн дүү-	тавцанг тэгшилж	12	
13	Х.Хяат	-	VII/22	тэсн дүү-	ажуулгүй болгосны	13	
14	Э.Баян ариунчиг	-		тэсн дүү-	дараа амхилах	14	
15	Б.Өгэдэй	-			Кови операторт хийх	15	
16	Л.Мөнхсүрэн	-		заавар	болон зам S-д амхилах	16	
17	Х.Нэрсэл	-		гагнээр	дас ойр орчинд хяналт	17	
18	И.Эрэн	-		хийх	амхилах	18	
19		-			Молдоод хөдөлгөөнд	19	
20	К.Нэрбек	-	VII/22	Бэнкер	ороходо, тэвэрлэлт	20	
21	Ц.Мөнхбат	-		зам S	хүлхдэг хэрэгсэл хийх	21	
22	Б.Төрсанда	молдоо		Тэсн дүү?	явах.	22	
23	Б.Анхбаяр	-		амхилах.	Тэсн дүү эргэлдэх	23	
24		-			Тэсн дүү болон техник	24	
25		-			төхөөрсөмн	25	
26		-			хөдөлгөөнд хал амьдрал	26	
27		-			хөдөлгөөнд хал амьдрал	27	
28		-				28	
29		-				29	
30		-				30	

**Зураг 20. Хөдөлмөр хамгаалал аюулгүй байдлын дэвтэр**



## 2.7 Хог хаягдлын менежментийн төлөвлөгөө

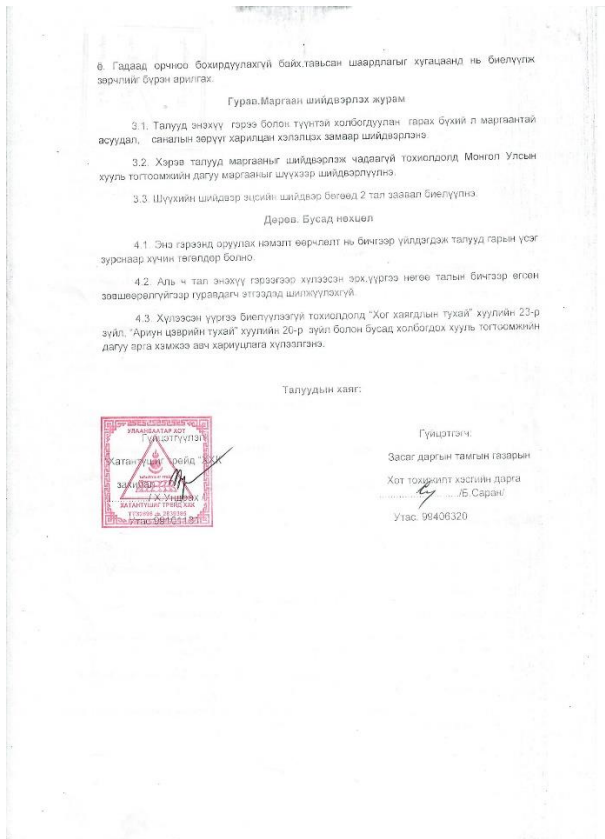
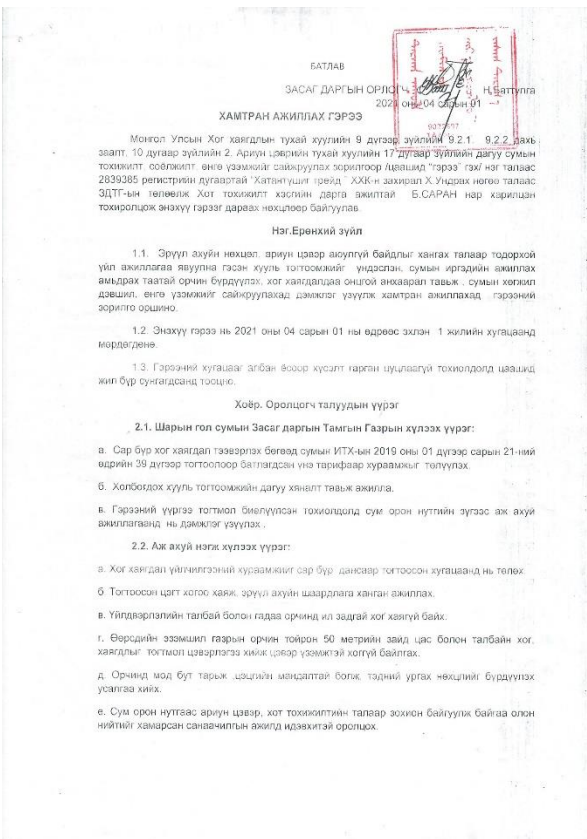
1. Тайлант онд бид хог хаягдлыг ангилан ялгах хооронд нь холихгүй байх талаар уурхайн нийт ажилчидад заавар зөвөлгөө өгж ажиллаж байсан.



ii. Төслийн талбайд байршуулсан ангилан ялгаж хуримтлуулах хогийн сав


2. Ахуйн гаралтай хог хаягдлыг өмнөх онд бий болгосон хогийн цэгт төвлөрүүлэн хуримтлуулж ажиллаж байсан.
3. Мөн Шарынгол СЗД-тай 2021 оны 04-р сарын 01-ний өдөр Хог хаягдлын “Хамтран ажиллах гэрээ” байгуулсан ба өөрсдийн техник тоног төхөөрөмж, ажилчдын хүчээр сумын төвийн нэгдсэн хогийн цэгийг түрж цэвэрлэх ажлыг хийж гүйцэтгэсэн. Жич энэхүү сумын хогийн цэгийг түрж цэвэрлэх ажлыг жил бүр зохион байгуулж ажилладаг. Тухайн хог хаягдлын гэрээг сунгаж ажилласан.

**Дархан-Уул аймгийн Шарын гол сумын нутагт орших  
“Шаазгайт, Жалга 1, 2 алтны шороон орд”-ыг ил аргаар ашиглах  
төслийн 202 оны байгаль орчны менежментийн төлөвлөгөөний биелэлтийн тайлан**



**Зураг 21. Шарын гол СЗД-тай байгуулсан Хог хаягдлын “Хамтран ажиллах гэрээ”**

3. Ахуйн хогийн цэг болон бохир муу усны нүх, ажилчдын бие засах газрыг тогтмол ариутган халдваргүйжүүлж, ариун цэврийн цаас болон бусад үнэр дарагч, үнэртүүлэгч байршуулан ажилласан болно.
4. Ашиглалтын талбайн ойр орчимд хийс тархсан хог хаягдлыг уламжлын дагуу их цэвэрлэгээ хийсэж ажилласан.





**Дархан-Уул аймгийн Шарын гол сумын нутагт орших  
“Шаазгайт, Жалга 1, 2 алтны шороон орд”-ыг ил аргаар ашиглах  
төслийн 202 оны байгаль орчны менежментийн төлөвлөгөөний биелэлтийн тайлан**

**Зураг 22. Нийтийн их цэвэрлэгээний зураг**

5. Мөн ашиглагдсан дугуй, автомашины сэлбэг, төмрийн хаягдал, ашиглагдсан аккумулятор зэргийг тусгайлан тогтоосон цэгт түр хуримтлуулан Шарынгол сумын төвд байх хоёрдогч түүхий эд авах цэгт тушаахаар төлөвлөн ажилласан хэдий ч хөл хориотой холбогдуулан уурхай дээр хуримтлуулан ажилласан болно.



Хаягдал төмөр хадгалах цэг



Хаягдал тос тоголдооны цэг



Хаягдал дугуй хадгалах цэг



Хаягдал хадгалах цэг

**Зураг 23. Хог хаягдал түр хадгалах цэгүүд**

6. Ашиглалтын талбайд ил задгай тос тосолгооны материал асгарах, хаягдах сөрөг нөлөөлөл гараагүй.

Дээрх ажлуудыг уурхайн дотоод хяналтын ажилтан Ц.Наранцэцэг удирдан зохион байгуулж ажилласан болно.

### **2.8 Удирдлага зохион байгуулалтын төлөвлөгөө**

Дэлхий нийтээр үүсээд буйд халдаврт өвчин болон түүнтэй холбоотой хөл хорио, дэглэм, журмыг баримтлан ажилласан тул зарим талаараа олон нийттэй уулзах зэрэг ажлуудыг хэрэгжүүлэх боломжгүй байлаа. Гэсэн хэдий ч удирдлага зохион байгуулалтын ажлын хүрээнд дараах үйл ажиллагаа явуулсан болно. Үүнд:

**Дархан-Уул аймгийн Шарын гол сумын нутагт орших  
“Шаазгайт, Жалга 1, 2 алтны шороон орд”-ыг ил аргаар ашиглах  
төслийн 202 оны байгаль орчны менежментийн төлөвлөгөөний биелэлтийн тайлан**

1. Сум, орон нутагтай хамтран ажиллаж байсан бөгөөд орон нутгийн удирдлагуудаас ирүүлсэн хүсэлт, шаардлагатай ажлууд болон тэдгээрийн санхүүжилтийг хийж гүйцэтгэн, дүгнүүлж ажилласан ба “Нийгмийн хариуцлагын гэрээ”-г 100%-иар дүгнүүлсэн.
2. Тус уурхайд ажиллаж байгаа ажилчдыг дотоод нөөц бололцоогоо ашиглан сургалт явуулж, чадавхийг нь дээшүүлэн ажилласан.
3. Байгаль орчныг хамгаалах төлөвлөгөө, хяналт шинжилгээний хөтөлбөрөөр гүйцэтгэх ажлуудыг төлөвлөсний дагуу биелүүлж, зохих хугацаанд нь тайлагнан ажиллаж байна.

## 2.9 Орчны хяналт шинжилгээний хөтөлбөрийн биелэлт

### 2.9.1 Хөрсөн бүрхэвчийн мониторинг

ОХШХөтөлбөрийн дагуу 2022 оны 06-р сарын 06-ний өдөр АМТЗ-ийн талбайг төлөөлүүлэн 3 цэгээс дээж авч хөрсний ерөнхий хими, механик бүрэлдэхүүн болон хүнд металлын шинжилгээг Дархан-Уул аймгийн УЦУОШ-ний төвийн БО-ны шинжилгээний лабораторит задлан шинжилгээ хийлгэсэн болно. Лабораторийн задлан шинжилгээний дүнг тайланд хавсаргав.

Хүснэгт 1. Хөрсний хими шинж чанар

№	Шинжилгээний аргын стандарт	Хөрсний химийн шинжилгээний үзүүлэлт	Хэмжих нэгж	MNS 3297:2019 ЗДХ	Ажилчдын кемп орчмын хөрс /30601e/	Хаягдал ус орчмын хөрс /30602a/	Баяжуулах орчим /30603e/
1	MNS3310:91	<b>Хөрсний ялзмаг</b>	%		<b>1.05</b>	<b>0.50</b>	<b>1.60</b>
2		Нитрат, NO <sub>3</sub>	мг/кг	<b>130</b>	<b>11.1</b>	<b>25.7</b>	<b>5.04</b>
3		Сульфат, SO <sub>4</sub>	мг/кг	<b>160</b>	<b>32.5</b>	<b>43.8</b>	<b>60.1</b>
4		Аммоний, NH <sub>4</sub>	мг/кг		<b>10.3</b>	<b>12.7</b>	<b>6.2</b>
5		РН			<b>5.83</b>	<b>6.67</b>	<b>7.82</b>
6		ЕС	µS/cm		<b>530.0</b>	<b>582.0</b>	<b>158.0</b>
7	ОХУ, БО-ны НББ16.1.41-04	<b>Хөрсний химийн шинжилгээний үзүүлэлт</b>	<b>Хэмжих нэгж</b>	<b>MNS5850:2018 ЗДХ</b>	<b>ШТС-ийн дэргэдээс /30503e/</b>		
		<b>Хөрсөн дэх нефтийн бүтээгдэхүүн</b>	г/кг	<b>2.0</b>	<b>0.90</b>		

#### Дүгнэлт:

Хот суурин газрын хөрсний эрүүл ахуйн аюулгүй үзүүлэлт, бохирдлыг үнэлэх MNS 3297:2019 стандарт дахь хөрсний эрүүл ахуйн шаардалага химийн үзүүлэлтээр бохирдолгүй байна.



**Дархан-Уул аймгийн Шарын гол сумын нутагт орших  
“Шаазгайт, Жалга 1, 2 алтны шороон орд”-ыг ил аргаар ашиглах  
төслийн 202 оны байгаль орчны менежментийн төлөвлөгөөний биелэлтийн тайлан**

Хөрсөнд агуулагдах бохирдуулах бодисын зөвшөөрөгдөх дээд хэмжээ MNS 5850:2018 стандарт дахь хөрсөн дэх органик бохирдуулах бодис газрын тосны бүтээгдэхүүний агууламж зөвшөөрөгдөх дээд хэмжээнээс даваагүй байна.

**2.9.2 Усны чанарын мониторинг**

Манай байгууллага нь 2022 онд АМТЗ бүхий талбайд байх Шарын гол, технологийн ус /тунгаагуур нуур/ болон унд ахуйн хэрэглээний ус, хаягдал уснаас дээж авч, Дархан-Уул аймгийн УЦУОШТ-ийн БО-ны шинжилгээний итгэмжлэгдсэн лабораторит шинжлүүлсэн болно.



**Зураг 4. ОХШХөтөлбөрийн дагуу мониторинг цэгүүдээс хэмжилт хийж буй фото**

**Хүснэгт 2 Усны шинжилгээний дүн /2022-06-06/**

№	Шинжилгээний үзүүлэлт, хэмжих нэгж	Шинжилгээний аргын стандарт	х.н	MNS 4586:98 ЗДХ	Технолгийн ус	mns 0900:2018 здх	ундны ус (худаг)	хаягдал ус
					20601a		20502д	20603a
1	Биологийн хэрэгцээт хүчилтөрөгч, БХХ5	MNS ISO 5815:2015	мг/л	20				
2	Жинлэгдэх бодис	MNS ISO 11923:2001	мг/л	30	46.8		1.3	42.0
3	NH <sub>4</sub> /аммони/	MNS 7150-1:2006	мгN/л	15	0.5		илр	0.92
4	NO <sub>2</sub> /нитрит/	MNS 4431:2005	мгN/л	<1.0	0.02		илр	0.033
5	NO <sub>3</sub> /нитрат/	MNS ISO 7890-3:2001	мгN/л	<50.0	0.08		0.98	0.008
6	Рэрд /ортофосфат/	MN ISO 6878:2001	мгP/л		0.01		0.021	
7	pH-Усан орчин	MNS ISO 1052:2001		3.5-8.5	7.03	6,5-8,5		7.6
8	ЕС-Цахилгаан дамжуулах чанар, μS/cm	MNS ISO 7888:1999	μS/cm	<1.0	498.0		468.0	
9	Cr-VI /6 валентат хром/	MNS ISO 11083:2001	мг/л	0.01	0.004		илр	илр
10	Перманганатын исэлдэх чанар	MNS ISO 8467:1999	мг/л	20	2.1		илр	30.2
11	Кальци, /Ca <sup>2+</sup> / мг/л	MNS ISO 1097:1970	мг/л, мг-экв/л	<100	41.1	100	59.03	

**Дархан-Уул аймгийн Шарын гол сумын нутагт орших  
“Шаазгайт, Жалга 1, 2 алтны шороон орд”-ыг ил аргаар ашиглах  
төслийн 202 оны байгаль орчны менежментийн төлөвлөгөөний биелэлтийн тайлан**

12	Магни, /Mg <sup>2+</sup> / мг/л	MNS 1097:1970	мг/л, мг- экв/л	<30	16.7	30	18.5
13	Натри+Кали, /Na <sup>+</sup> , K <sup>+</sup> /	Тооцооны арга	мг/л	<200	42.8	200	17.5
14	Гидрокарбонат, /HCO <sub>3</sub> <sup>-</sup> / мг/л	MNS ISO 9963-1:2005	мг/л, мг- экв/л	-	231.9		275.8
15	Сульфат, /SO <sub>4</sub> <sup>2-</sup> / мг/л	MNS 6271:2011	мг/л, мг- экв/л	<100.0	53.3	500	30.0
16	Нийт эрдэсжилт	MNS 1097:1970	мг/л		393.6		402.5
17	Ерөнхий хатуулаг	MNS ISO 6059:2005	мг- экв/л	<7	3.42	7	4.48
18	Фтор, /F/	MNS 6272:2011	мг/л	0.7-1.5	1.04	0,7-1,5	0.35
19	Төмөр, /Fe/	MNS ISO 4430-2005	мг/л	<0.3	0.16	0,30	0.02
20	Карбонат, /CO <sup>-</sup> /	MNS ISO 9963-1:2005	мг/л	-			
21	Хлорид, /Cl <sup>-</sup> /	MNS ISO 9297:2005	мг/л	<300.0	7.8	350	1.4
22	хуурай үлдэгдэл	MNS 4423:1997	мг/л	<1000.0			

Дээрх шинжилгээний дүнгүүдийг Усан орчны чанарын үзүүлэлт. Ерөнхий шаардлага MNS 4586:1998, Хүрээлэн буй орчин. Эрүүл мэндийг хамгаалах. Аюулгүй байдал. Ундны ус. Эрүүл ахуйн шаардлага, чанар, аюулгүй байдлын үнэлгээ MNS 0900:2018 стандартуудтай харицуулахад хэтэрсэн зүйл гараагүй байна.

### 2.9.3 Агаарын чанарын мониторинг

#### Хүснэгт 11 Агаарын дээжний лабораторийн задлан шинжилгээний дүн

№	Шинжилгээний аргачлал	Агаарын шинжилгээний үзүүлэлт	Хэмжих нэгж	MNS 4585:2016 1 удаагийн сорьцын ХА	Хэмжилт хийсэн цэг	
					/20 минут/ 3 давтамжтай	
					10601а	10602а
1	MNS17.2.5.12:1988	Хүхэрлэг хий (SO <sub>2</sub> )	мкг/м <sup>3</sup>	450	5	13
2	MNS17.2.5.11:1988	Азотын давхар исэл (NO <sub>2</sub> )	мкг/м <sup>3</sup>	200	21	26
3	Багажит анализер (DUST TRK8533)	Нийт тоосонцор	мкг/м <sup>3</sup>	500	106	466

Сорицын код: 10501з – уурхайн кемпийн орчин

10502з – Баяжуулах хэсгийн орчин

Дүгнэлт: Тухайн сорьц авах, хэмжилт хийх хугацааны цаг агаарын нөхцлийн хувьд Агаарын чийгшил 42%, агаарын температур 19 градус дулаан, өмнийн баруун өмнөөс 1 м/с хурдтай салхилж байсан. Мөн агаар дахь хүхэрлэг хий, азотын давхар исэл, нийт тоосонцрын агууламж агаарын чанарын MNS4585:2016 стандартын 1 удаагийн сорьцын дундаж ХА-аас давсан бохирдолгүй байна.





**Дархан-Уул аймгийн Шарын гол сумын нутагт орших  
“Шаазгайт, Жалга 1, 2 алтны шороон орд”-ыг ил аргаар ашиглах  
төслийн 202 оны байгаль орчны менежментийн төлөвлөгөөний биелэлтийн тайлан**

**2.11 БОМТ, ТҮҮНИЙ ХЭРЭГЖИЛТИЙГ ОРОЛЦОГЧ, СОНИРХОГЧ ТАЛУУДАД ТАЙЛАГНАХ,  
ХЭЛЭЛЦҮҮЛЭХ ХУВААРЬ:**

**Хүснэгт 3 Олон нийтэд тайлагнах хуваарь**

БОМТ хэрэгжилтийг тайлагнах, хэлэлцүүлэх байгууллагууд	Тайлагнах, хэлэлцүүлэх хэлбэр	Төлөвлөгөөний биелэлт	Зохион байгуулах газар
Бүх шатны Засаг дарга, байгаль орчны хяналтын улсын байцаагч нар	БО-ны байцаагч нарт газар дээр нь тайлагнан, нөхөн сэргээлт хийгдсэн байдлыг тайлагнан, дүгнүүлэн акт үйлдүүлж ажилласан болно.	Зохих хугацаанд нь тайлагнан, хэлэлцүүлэхээр ажиллаж байгаа болно.	Төсөл хэрэгжиж буй талбай дээр
Дархан-Уул аймгийн БОГ-т	БОМТайлан хүргүүлэн хянуулах шатанд явж байна.		Төслийн талбай, уурхай
БОАЖЯ-ны ХБОБНУГ-т	Тайлан, төлөвлөгөөг цаасан хэлбэрээр болон Файл хэлбэрээр хүргүүлэн батлуулахыг зорин ажиллаж байна.		УБ хот