

**ТӨВ АЙМГИЙН ЗААМАР СУМ, АР НАЙМГАНЫ ДООД
ХЭСЭГ НЭРТЭЙ АЛТНЫ ШОРООН ОРД 2022 ОНД
ХЭРЭГЖҮҮЛСЭН БАЙГАЛЬ ОРЧНЫ МЕНЕЖМЕНТИЙН
ТӨЛӨВЛӨГӨӨНИЙ БИЕЛЭЛТИЙН ТАЙЛАН**

/ АШИГТ МАЛТМАЛЫН ТУСГАЙ ЗӨВШӨӨРЛИЙН ДУГААР: MV-015479 /

/ АЖ АХУЙ НЭГЖИЙН РЕГИСТРИЙН ДУГААР: 5292638 /

Хянасан:

БОАЖЯ-ны ХБОБНУГ-ын шинжээч /

Төв аймгийн Байгаль орчин, аялал жуучлалын

газрын мэргэжилтэн..... / С.Эрдэнэцогт /

Биелэлтийг тайлагнасан:

“Редвулкан” ХХК-ийн гүйцэтгэх захиарал..... / Л.Мөнхсайхан /

“Редвулкан” ХХК-ийн байгаль орчны мэргэжилтэн..... / Э.Намсрай /



2022 он

ГАРЧИГ

1.ТӨСЛИЙН ТАНИЛЦУУЛГА	4
1.1 ТУХАЙН ОНЫ УУЛЫН АЖЛЫН ГҮЙЦЭТГЭЛИЙН ТОВЧ ТАНИЛЦУУЛГА	5
2.СӨРӨГ НӨЛӨӨЛЛИЙГ БУУРУУЛАХ АРГА ХЭМЖЭЭНИЙ ТӨЛӨВЛӨГӨӨНИЙ БИЕЛЭЛТ	5
2.1 Агаар орчин.....	5
2.2Усны нөөц, чанар	7
2.3 Хөрсөн бүрхэвч	8
2.4 Ургамал, амьтны аймаг	10
3. НӨХӨН СЭРГЭЭЛТИЙН АЖЛЫН ТӨЛӨВЛӨГӨӨНИЙ БИЕЛЭЛТ	11
4.БИОЛОГИЙН ОЛОН ЯНЗ БАЙДЛЫГ ДҮЙЦҮҮЛЭН ХАМГААЛАХ АРГА ХЭМЖЭЭНИЙ ТӨЛӨВЛӨГӨӨНИЙ БИЕЛЭЛТ	12
5.НҮҮЛГЭН ШИЛЖҮҮЛЭХ, НӨХӨН ОЛГОВОР ОЛГОХ АРГА ХЭМЖЭЭНИЙ ТӨЛӨВЛӨГӨӨ.....	12
6.ТҮҮХ СОЁЛЫН ӨВИЙГ ХАМГААЛАХ АРГА ХЭМЖЭЭНИЙ ТӨЛӨВЛӨГӨӨ ...	12
7.ОСОЛ, ЭРСДЭЛИЙН МЕНЕЖМЕНТИЙН ТӨЛӨВЛӨГӨӨ	12
8.ХОГ, ХАЯГДЛЫН МЕНЕЖМЕНТИЙН ТӨЛӨВЛӨГӨӨ	15
10. ОРЧНЫ ХЯНАЛТ ШИНЖИЛГЭЭНИЙ ХӨТӨЛБӨРИЙН БИЕЛЭЛТ	17
11. ТУХАЙН ЖИЛИЙН БАЙГАЛЬ ОРЧНЫ МЕНЕЖМЕНТИЙН ТӨЛӨВЛӨГӨӨГ ХЭРЭГЖҮҮЛЭХ УДИРДЛАГА ЗОХИОН БАЙГУУЛАЛТЫН ТӨЛӨВЛӨГӨӨ	19
12. ТУХАЙН ЖИЛИЙН БАЙГАЛЬ ОРЧНЫГ ХАМГААЛАХ ТӨЛӨВЛӨГӨӨНИЙ БИЕЛЭЛТИЙГ НӨЛӨӨЛЛИЙН БҮСИЙН ОРШИН СУУГЧДАД ТАЙЛАГНАХ ТӨЛӨВЛӨГӨӨ.....	20

ЗУРГЫН ЖАГСААЛТ

Зураг.1 Замын тоос дарах усалгаа.....	4
Зураг.2 Засварын бүртгэл.....	5
Зураг.3 Хурдны хязгаар заасан тэмдэг.....	5
Зураг.4 Засварын талбайн хөрс.....	6
Зураг.5 Үерийн уснаас хамгаалах шуудуу.....	8
Зураг.6 Унд ахуйн худгийн хашаажуулалт хийв.....	8
Зураг.7 Асгаралт үүссэн тохиолдолд авах арга хэмжээ.....	9
Зураг.8 Шимт хөрсний овоолго.....	9
Зураг.9 Салаа зам үүссэнийг хаав.....	10
Зураг.10 Байгаль хамгаалах сургалтад оров.....	10
Зураг.11 Техникийн нөхөн сэргээлтийн ажлын явц.....	11
Зураг. 12 Мод тарилт хийв.....	11
Зураг.13 Гал унтраах үзүүлэх сургалт.....	13
Зураг.14 Уурхайн шатахуун хадгалах газар.....	13
Зураг.15 Уул уурхайн аврах 09 дүгээр аврах ангийн сургалт.....	14
Зураг.16 Засварын талбай.....	14
Зураг.17 Ангилан ялгалтын хогийн сав.....	15
Зураг.18 Хатуу хог хаягдал түр хадгалах цэг.....	15
Зураг.19 Хог хаягдал тээвэрлэж буй зураглал.....	16
Зураг.20 Баяжуулах үйлдвэрийн хаягдлаар дэвсэлт хийж ажилав.....	16
Зураг.21 Засварын талбайн тослох материалын агуулахад байрлаж буй зураглал.....	16
Зураг.22 Засварын талбайн хаягдал тос нийлүүлэлт хийгдэж буй зураглал.....	17
Зураг.23 Уурхайн тоосонцорын хэмжилт хийгдэж буй зураглал.....	17
Зураг.24 Дуу чимээний хэмжилт хийгдэж буй ажлын явц.....	18
Зураг.25 Баяжуулахын нуураас, болон унд ахуйн худ усны дээж авч буй зураглал.....	18
Зураг.26 Засварын талбай, итс, шимт хөрсний овоолгоос хөрсний дээж авав.....	18
Зураг.27 Байгаль орчны сургалтыг нийт ажилчдад танилцуулж буй зураглал.....	19

ХАВСРАЛТЫН ЖАГСААЛТ

Хавсралт.1 Улсын бүртгэлийн гэрчилгээ

Хавсралт.2 Ашигт малтмал ашиглалтын тусгай зөвшөөрөл

Хавсралт.3 Лавлагаа

Хавсралт.4 Усны гэрээ, дүгнэлт

Хавсралт.5 Газар эзэмшүүлэх гэрээ

Хавсралт.6 Нөхөн сэргээлтийн 50% барьцаа байршуулсан баримт

Хавсралт.7 Ус ашигласан төлбөр төлсөн баримт

Хавсралт.8 Орчны хяналт шинжилгээний хөтөлбөр

Хавсралт.9 Палеонтологи, археологи, ажлын тайлан дүгнэлт

Хавсралт.10 Хог хаягдлын гэрээ

Хавсралт.11 Газрын төлөв байдал, чанарын улсын хянан баталгааны ажил

Хавсралт.12 2022 оын Аюулын үед хэрэгжүүлэх төлөвлөгөө

1. ТӨСЛИЙН ТАНИЛЦУУЛГА

Байгаль орчин, аялал жуулчлалын сайдын 2019 оны 10 дугаар сарын 29-ний өдрийн А/618 тоот тушаалаар байгаль орчны менежментийн төлөвлөгөө боловсруулах, хянах батлах, тайлагнах журмын дагуу боловсруулаа. Төв аймгийн Заамар сумын нутаг орших Ар наймганы доод хэсэг нэртэй алтны шороон ордыг 2022 онд олборлох явцад эвдрэлд өртсөн 3 га талбайд техникийн нөхөн сэргээлтийн ажлыг ордын уул техникийн нөхцөлтэй уялдуулан хийж гүйцэтгэв.

Уг алтны шороон ордыг ашиглах төслийн байгаль орчинд нөлөөлөх байдлын нарийвчилсан үнэлгээний тайлангийн тодотголыг “Төгрөг баянхангай” ХХК 2021 онд хийж батлуулсан. Ашиглалтын MV-015479 тоот тусгай зөвшөөрөл бүхий талбай нь Төв аймгийн Заамар сумын “Ар наймганы доод хэсэг” нэртэй газарт оршино.

Төслийн нэр: “Ар наймганы доод хэсэг” нэртэй алтны шороон орд
Төслийн ангилал: “Байгаль орчны үнэлгээний тухай” Монгол Улсын хуулийн хавсралтын дагуу “Уул уурхайн төсөл” ангилалд хамаарна.
Төслийн дугаар: MV-015479
Талбайн хэмжээ: 168.7 га
Төсөл хэрэгжүүлэгч: “Редвулкан” ХХК
Төсөл хэрэгжүүлэгчийн хаяг: Улаанбаатар хот, Улаанбаатар хот, Баянзүрх дүүрэг, 25-р хороо, нарны зам, 143, 5 тоот

Төслийн байршил: Төсөл хэрэгжүүлэх талбай нь Төв аймгийн Заамар сумын нутагт байрлах “Ар наймганы доод хэсэг” нэртэй газарт оршино. Төслийн талбай Заамар сумаас 30 км, “Шижир алт” ХХК, “Алтан дорнод Монгол” ХХК-ий уурхайн суурин бүхий Өгөөмөр багийн төв, Хайлаастын тосгоноос 13 км, Улаанбаатар хотоос 249 км-т байрлана.

Төв аймгийн Заамар сумын нутаг дахь Ар наймганы доод хэсэг нэртэй газарт орших MV-01579 тоот ашигт малтмалын хайгуулын тусгай зөвшөөрлийн талбайг Монгол Улсад бүртгэлтэй “Аварга тосон хэнтий” ХХК-д АМГТХЭГ-ын даргын 2010 оны 02-р сарын 12-ны өдрийн шийдвэрээр олгосон юм. 2012 онд “Редвулкан” ХХК-д шилжүүлсэн байна.

1.1 ТУХАЙН ОНЫ УУЛЫН АЖЛЫН ГҮЙЦЭТГЭЛИЙН ТОВЧ ТАНИЛЦУУЛГА

Уурхайн бэлтгэл ажил 2022 оны 02-р сарын 15-с эхлэх бөгөөд бэлтгэл ажлын хүрээнд тоног төхөөрөмжүүдийг ажлын талбайруу татах, техник тоног төхөөрөмжийн бэлэн байдлыг хангах зэрэг ажил хийгдэнэ. 2022 оны 03-р сарын эхэн үеэс ордын бэлтгэл ажлыг эхлүүлж 4-6-р сарын хооронд 2 сар 20 хоногийн хугацаанд хөрс хуулалт болон элс олборлолтын ажлыг явуулсан бөгөөд энэ хугацаанд MV-015479 тоот ашиглалтын лиценз дэх дээд давхаргын 4-В, доод давхаргын 1-С, 2-В, 3-В блокийг бүхэлд нь олборлохоор төлөвлөсөнөөс дээд давхаргын 4-В, доод давхаргын 4-В,5-В блокийг авсан. Уг блокоос 1 088.489 мян.м3 уулын ажил хийгдэж, 56.353 мян.м3 элс олборлолтын ажил гүйцэтгэсэн.

2022 төлөвлөгөөгөөр ашиглалтын үйл ажиллагаагаар 14.4 га талбайг эвдрэлд оруулах байсанаас 3.66 га талбайд ашиглалтын үйл ажиллагаа явуулсан. Үйл ажиллагаа явуулахад эвдрэлд орсон 3.66 га талбайн 7,32 мян.м3 үржил шимт хөрсийг хуулж, хадгалсан. Шимт хөрсний овоолго болон техникийн нөхөн сэргээлт хийхдээ холбогдох хууль, журам, стандартыг баримтлан хийсэн болно.

2.СӨРӨГ НӨЛӨӨЛЛИЙГ БУУРУУЛАХ АРГА ХЭМЖЭЭНИЙ ТӨЛӨВЛӨГӨӨНИЙ БИЕЛЭЛТ

2.1 Агаар орчин

2.1.1 Уурхайн технологийн замыг усалж чийглэх

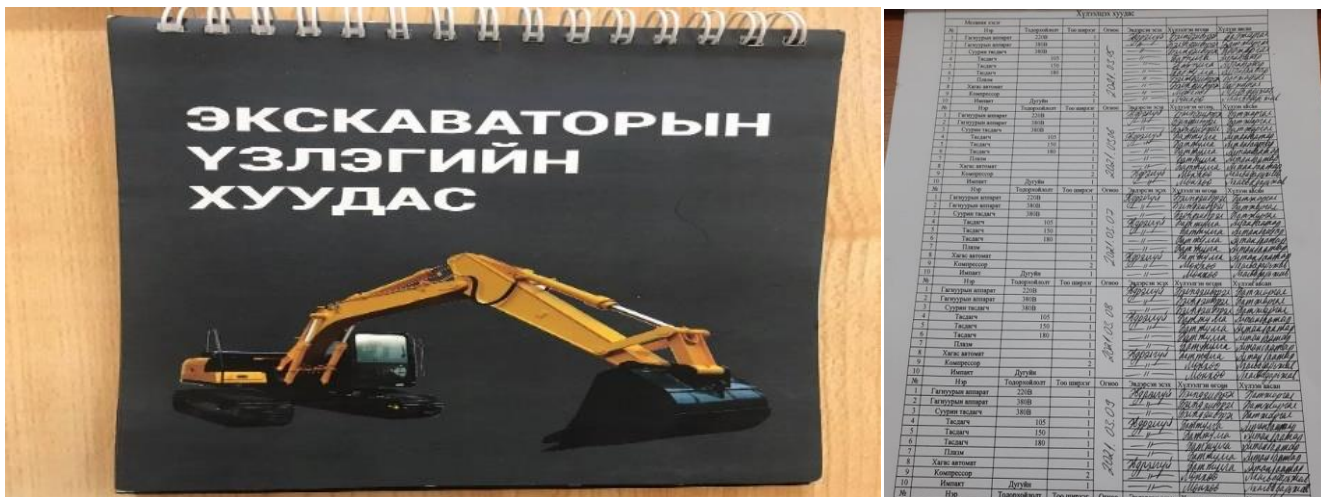
Уурхайн авто замуудыг болон ажлын талбайг дулааны улиралд болон тоос ихээр босох үед тогтмол усалгаа хийж чийгшүүлэн тоосжилтыг бууруулан ажилласан бөгөөд 10 м/с-ээс дээш салхитай нөхцөлд уурхайн ажлыг түр зогсоон ажиллаж байв.



Зураг.1 Замын тоос дарах усалгаа

2.1.2 Хүнд даацын машин механизмын засвар үйлчилгээг тогтмол явуулах

Хүнд механизмын хөдөлгүүрийн тохиргоо, үйлчилгээг сар болгон хийж хөдөлгүүрээс гарах утааны хэмжээ, бохирдлыг стандартуудын шаардлага хангах хэмжээнд байлгах тал дээр анхааран мото цагийн болон бусад тохиргоо үйлчилгээг сар бүр хийн ажиллаж байв.



Зураг.2 Засварын бүртгэл

2.1.3 Уурхайн талбайд ажиллах авто тээврийн хэрэгслийн хурдыг боломжит хэмжээгээр хязгаарлах арга хэмжээ авах

Уурхайн зам дээрх тээврийн хэрэгслийн явах хурдыг хязгаарлах нь тоосжилтыг хянах үр дүнтэй аргуудын нэг юм. Хурдыг 40 км/цаг-с 16 км/цаг болгож бууруулахад замаас үүсэх 10 микроноос бага ширхэгтэй тоосонцрын хэмжээ 58%-иар, 40 км/цаг-с 24 км/цаг болгоход 42%-иар тус тус буурах боломжтойг судалгаагаар тогтоосон байдаг. Тээврийн болон уурхайн замд хурдны хязгаар заасан тэмдэг тэмдэглэгээ байршуулж, уурхайн автозамын хөдөлгөөний дүрэм журмыг мөрдөн, автотээврийн хэрэгслийн хурдыг тогтмол хянаж ажилласан.



Зураг.3 Хурдны хязгаар заасан тэмдэг

2.1.4 Агаарын тоосны (TSP, PM₁₀, PM_{2.5}) шинжилгээг хийлгэх

Орчны хяналт шинжилгээний хүрээнд агаарын тоосны хэмжилт хийгдсэн.

Хавсралт.9 Орчны хяналт шинжилгээний хөтөлбөр

						<i>Хүснэгт.1</i>
№ Сорьц авсан цэг	Сорьц авсан өдөр	Хүхэрлэг хий мг/м ³	Азотын давхар исэл мг/м ³	Нийт тоосонцорын агууламж /TSP/ мг/м ³	Дуу чимээ /ДБА/	
1	Карьер	V/09	0.020	0.019	0.096	40
2	Карьер	V/09	0.013	0.015	0.085	35
3	Карьер	V/09	0.119	0.010	0.082	40
Агаарын чанарын стандарт MNS 4585:2016			0.450	0.200	0.500	60

2.2 Усны нөөц,чанар

2.2.1 Хөрсний орчинд шатах тослох материал алдагдахаас сэргийлэх

Машин засварын газар болон авто зогсоолуудыг хатуу хучилттай болгох ажлын тал дээр мэргэжлийн байгууллагаас зөвлөгөө авч ажилласан бөгөөд 1-2 жил ажиллах шороон ордын хувьд хатуу хучилт нь эргээд байгаль орчинг бохирдуулах эх үүсвэр болдог. Баяжуулалтын хаягдал болох гаалиар 20 см-ийн зузаантай дэвсэлт хийн дагтаршуулж хөрсний бохирдлоос урьдчилан сэргийлэн ажилласан.



Зураг.4 Засварын талбайн хөрс

2.2.2 Ус ашиглалтын гэрээний дагуу төлбөрийг цаг тухай бүр төсвийн дансанд оруулах

Хавсралт.7 Усны гэрээ дүгнэлт төлбөр төлсөн баримт

2.2.3 Төсөл хэрэгжих талбайд хаврын шар усны үерийн болон гадаргын усны урсаас хамгаалах зорилгоор шуудуу байгуулах, эвдэрсэн тохиолдолд засварлах

Уурхайн ухаш болон, үерийн ус орж болзошгүй хэсгүүдэд шуудуу татаж ажилласан.



Зураг.5 Үерийн уснаас хамгаалах шуудуу

2.2.3 Худгийн эргэн тойрон хамгаалалтын бүс тогтоох, сэргээн засварлах

Унд ахуйн худгийн бүст эрүүл ахуйн 50м-ийн бүс тогтоож хашаажуулав.



Зураг.6 Унд ахуйн худгийн хашаажуулалт хийв.

2.3 Хөрсөн бүрхэвч

2.3.1 Шатах тослох материал алдагдах үед авах яаралтай арга хэмжээг урьдчилан тодорхойлж урьдчилан сэргийлэх арга хэмжээ авах

Засварын талбайд асгаралт болсон тохиолдолд spill kit байрлуулан асгаралтын арга хэмжээг авч ажилласан. Мөн асгаралтын журам гаргаж ажилчдад танилцуулсан.



Зураг.7 Асгаралт үүссэн тохиолдолд авах арга хэмжээ

2.3.2 Тусгай зөвшөөрлийн дагуу ашигт малтмал болон газар ашиглах гэрээний дагуу газрын төлбөрийг цаг тухай бүр төсвийн дансанд оруулах

Хавсралт.5 Газрын гэрээ,гэрчилгээ төлбөр төлсөн баримт

2.3.3 Үржил шимт хөрсний овоолгыг стандартын дагуу хэлбэржүүлж засах

Орчны хяналт шинжилгээний хүрээнд шимт хөрсний овоолгоос хөрсний дээж шинжилгээнд хүргүүлсэн бөгөөд стандартын дагуу шимт хөрсний овоолгыг байршуулсан болно.



Зураг.8 Шимт хөрсний овоолго

Хүснэгт.2 шимт хөрс биологи хийсэн талбай

Дээжний дугаар	pH H ₂ O (1:5)	CaCO ₃ %	Ялзмаг %	EC2.5 dS/m	Хөдөлгөөнт	
					P2O ₅	K ₂ O
	7.30	0.00	3.696	0.138	2.74	26.1

Дээжний дугаар

Ширхэгийн хэмжээ, (% мм-ээр)

46.9	39.5	13.6
Элс (2-0.05 мм)	Тоос (0,05-0,002 мм)	Шавар (<0.002 мм)

Шимт хөрс нь сул шүлтлэг урвалын орчинтой, карбонатгүй, ялзмагийн агууламжаар дунд зэрэг, цахилгаан дамжуулах чанар бага буюу давсжилтгүй, хөдөлгөөнт фосфор болон калийн хангамжаар дунд зэрэг, механик бүрэлдэхүүн хөнгөн шавранцар.

2.3.4 Төслийн төлөвлөгдсөн талбайгаас гадна машин техник явуулахгүй байх

Уурхайн аюулгүй ажиллагаа, автозамын дүрэмд заасны дагуу төслийн төлөвлөгдсөн талбайгаас гадна машин техник явуулахгүй байхыг тусгаж өгсөн ба хэрэгжилтийг ханган ажилласан. Салаа зам үүссэнийг хааж, анхааруулга сануулга өгж ажиллав.



Зураг.9 Салаа зам үүссэнийг хаав.

2.4 Ургамал, амьтны аймаг

2.4.1 Үйл ажиллагаа явагдахаас өөр газруудад машин, техникүүдийг замбараагүй явуулахгүй байх, замын нэгдсэн сүлжээг гаргах. Ан амьтан агнахгүй байх, байгаль хамгаалах талаар сургалт явуулах

Уурхайн аюулгүй ажиллагаа, замын хөдөлгөөний дүрэмд маршрутын бус замаар хөдөлгөөнд оролцохын хязгаарлаж өгсөн ба ажилчдад хууль бус ан агнуур хийхгүй байх байгаль хамгаалах талаар сургалт явуулж ажиллаа. Мөн ан агнуур хориотой тэмдэг байршуулсан.



Зураг.10 Байгаль хамгаалах сургалтад оров.

3. НӨХӨН СЭРГЭЭЛТИЙН АЖЛЫН ТӨЛӨВЛӨГӨӨНИЙ БИЕЛЭЛТ

3.1 Техникийн нөхөн сэргээлт

2022 онд нийт 3 га талбайд техникийн нөхөн сэргээлтийн ажлыг хийж гүйцэтгэсэн. 2022 төлөвлөгөөгөөр ашиглалтын үйл ажиллагаагаар 14.4 га талбайг эвдрэлд оруулах байсанаас 3.66 га талбайд ашиглалтын үйл ажиллагаа явуулсан. Үйл ажиллагаа явуулахад эвдрэлд орсон 3.66 га талбайн 7.32 мян.м³ үржил шимт хөрсийг хуулж, хадгалсан. Шимт хөрсний овоолго болон техникийн нөхөн сэргээлт хийхдээ холбогдох хууль, журам, стандартыг баримтлан хийсэн болно.



Зураг.11 Техникийн нөхөн сэргээлтийн ажлын явц

3.2 Биологийн нөхөн сэргээлт

Биологийн нөхөн сэргээлтэд 5 сард 1111 ширхэг мод тарьсан ба үүнээс 600 ширхэг улиас 511 ширхэг хайлаас мод тарьсан болно.



Зураг. 12 Мод тарилт хийв

4. БИОЛОГИЙН ОЛОН ЯНЗ БАЙДЛЫГ ДҮЙЦҮҮЛЭН ХАМГААЛАХ АРГА ХЭМЖЭЭНИЙ ТӨЛӨВЛӨГӨӨНИЙ БИЕЛЭЛТ

Байгаль орчинд нөлөөлөх байдлын үнэлгээний тухай хуулийг 3.1.11 -д “Биологийн олон янз байдлыг дүйцүүлэн хамгаалах” гэж төслийн үйл ажиллагаанд өртөгдөн унаган төрх, хэв шинж, амьдрах орчноо алдсан биологийн олон янз байдлыг өөр газарт нөхөн хамгаалах арга хэмжээг ойлгоно гэж заасан байдаг. Ашигт малтмалын ашиглалтын нөлөөлөлд өртөж буй биологийн олон янз байдлыг тухайн газартай экологийн хувьд төстэй нөхцөлд, өөр газарт дүйцүүлэн хамгаалах ажлыг тодорхойлж, хэрэгжүүлэх арга хэмжээний төлөвлөгөөг хэрэгжүүлэх шаардлагатай.

Тус ажлын хүрээнд лицензийн талбайн ойролцоо эврэлд орсон 2 га талбайд техникийн нөхөн сэргээлтийн ажил хийж гүйцэтгэсэн.

5. НҮҮЛГЭН ШИЛЖҮҮЛЭХ, НӨХӨН ОЛГОВОР ОЛГОХ АРГА ХЭМЖЭЭНИЙ ТӨЛӨВЛӨГӨӨ

Төслийн үйл ажиллагааны онцлогоос хамаараад нүүлгэн шилжүүлэн, нөхөн олговор олгохарга хэмжээний ажил хийгдэхгүй болно.

6. ТҮҮХ СОЁЛЫН ӨВИЙГ ХАМГААЛАХ АРГА ХЭМЖЭЭНИЙ ТӨЛӨВЛӨГӨӨ

Палеонтологи хайгуул, судалгааны ажлын дүгнэлт. Тус ордын ашигт малтмалын хайгуулын тусгай зөвшөөрлийн талбайн хэмжээнд палеонтологийн судалгааг ШУА-ийн палеонтологи, геологийн хүрээлэнгийн баг хамт олноор гүйцэтгүүлсэн. Тус ажлыг явуулахдаа Монгол улсын Соёлын өвийг хамгаалах тухай хуулийн 5 дугаар бүлгийн 27 дугаар зүйлийн 8 дугаарт заасны дагуу ажилласан байна. Судалгааны талбайн хэмжээнд эртний амьтан ургамлын үлдвэр илрээгүй байна.

Цаашид тусгай зөвшөөрлийн талбайн хэмжээнд ашиглалт явуулах үе шатанд палеонтологийн сонирхолтой үнэт ховор олдвор илэрсэн тохиолдолд олборлолтын ажлыг түр зогсоож холбогдох байгууллагуудад хандан авран хамгаалах малтлага хийлгэх хэрэгтэй гэж үзсэн байна. Тус судалгаа шинжилгээний ажлын дэлгэрэнгүйг хавсралт материалаар хавсаргав.

Түүх-Археологийн авран хамгаалах судалгааны ажлын дүгнэлт. Тус ордын ашигт малтмалын хайгуулын тусгай зөвшөөрлийн талбайн хэмжээнд Монгол улсын Соёлын өвийг хамгаалах тухай хуулийн 5 дугаар бүлгийн 27.8, 27.9, болон Соёлын өвийн судалгаа хийх журмын 2 дугаар бүлгийн 2.1.2 болон 3.1 зэрэг заалтуудыг баримтлан тусгай зөвшөөрлийн талбайн хэмжээнд тархсан эртний булш болон эртний түүх соёлын хөшөө дурсгалуудыг тогтоолгох зорилгоор ШУА-ийн Түүх, Археологийн хүрээлэнгийн Археологи, Угсаатан зүйн авран хамгаалах салбарын мэргэжилтэнгүүдээр археологийн судалгааг гүйцэтгүүлсэн. Тус ажлын үр дүнд археологийн олдвор илрээгүй.

Монгол улсын Соёлын өвийг хамгаалах тухай хуулийн 6 дугаар бүлгийн 17.10, 17.12, болон “Монгол улсын нутаг дэвсгэр дээр археологи, палеонтологийн хайгуул, малтлагаа судалгаа хийх журам”-ын 2.4, 2.5 дугаар заалтуудыг үндэслэн түүх-археологийн дурсгалын хадгалалт хамгаалалтанд анхааран, хөрс хуулалт, хүдэр олборлолтын үйл ажиллагаа явуулах тохиолдолд хэрвээ дурсгал илэрвэл малтан судалж, талбайг чөлөөлүүлэх шаардлагатай хэмээн үзсэн байна. (Хавсралт.10 Палеонтологи, археологи, ажлын тайлан дүгнэлт)

7. ОСОЛ, ЭРСДЭЛИЙН МЕНЕЖМЕНТИЙН ТӨЛӨВЛӨГӨӨ

Байгалийн болзошгүй гамшиг, аюулт үзэгдлээс үүдэн төслийн үйл ажиллагаанд сөргөөр нөлөөлөх, дам нөлөөллөөр хүрээлэн буй орчныг бохирдуулах.

7.1.1 Болзошгүй аюулын үед хэрэгжүүлэх төлөвлөгөө боловсруулж, нийт ажилтанд танилцуулж, ажилтан бүрийн ажил үүргийн хуваарийг гаргаж, зааварчлагаа өгөх.

Болзошгүй аюулын үед хэрэгжүүлэх төлөвлөгөөг боловсруулсан. Батлагдсан төлөвлөгөөний нүүрийг *Хавсралт.10* т тусгав. Мөн нийт ажилчдад аюулын үед хэрэгжүүлэх төлөвлөгөөг танилцуулсан.

7.1.2 Хөдөлмөр хамгаалал аюулгүй ажиллагаа, гал түймрээс урьдчилан сэргийлэх сургалт сурталчилгаа, болзошгүй аюулын үед авах арга хэмжээг төслийн нийт ажилтан албан хаагчдад тогтмол хугацаанд танилцуулах

Хөдөлмөр хамгаалал аюулгүй ажиллагаа, гал түймрээс урьдчилан сэргийлэх сургалт сурталчилгааг тогтмол явуулж ажилласан ба гал унтраах үзүүлэх сургалт зохион байгуулсан.



Зураг.13 Гал унтраах үзүүлэх сургалт

7.1.3 Хөрсний бохирдол үүсгэх эрсдэлтэй материалын агуулахыг гадаргын урсаас хамгаалах ба тэдгээрээр бохирдол зөөгдөхөөс хамгаалсан далан шуудуу байгуулах

Уурхайн нефтийн бүтээгдэхүүн агуулах болон хаягдал тос хадгалах хэсгүүдэд далан байгуулсан болно.



Зураг.14 Уурхайн шатахуун хадгалах газар

7.1.4 Уурхайлалтын үед гарж болзошгүй нуралт, гулсалт гэх мэт аваар ослын талаар ажиллагсадад ойлгуулж, түүнээс сэргийлэх

“Ред вулкан” ххк 2022оны 4-р сарын 28 ны өдөр Онцгой байдлын ерөнхий газрын дэргэдэх уул уурхайн аврах 09 дүгээр аврах ангитай хамтран Уурхай, уулын үйлдвэрт ажиллагсадын хөдөлмөрийн аюулгүй байдал, эрүүл ахуй, гамшиг, ослоос урьдчилан сэргийлэх арга хэмжээний мэдлэг олгох сургалт зохион байгуулж сургалтын хүрээнд ОБЕГ-ын дэргэдэх Уул уурхайн аврах

09 дүгээр ангийн танилцуулга, Аюулгүй ажиллагааны зааварчилгааны төрөл, тэдгээрийн ангилал, агуулга, Ил уурхайн үйлдвэрлэлийн технологийн үндэс, Ил уурхайн ажлын байрны нөхцөл, Тоосны тухай, өвчлөлөөс урьдчилан сэргийлэх, Ил уурхайн үндсэн процессүүдийн аюулгүй ажиллагаа (Өрөмдлөг тэсэлгээ, ухаж ачих, тээвэрлэлт, овоолго) Уурхай, уулын үйлдвэрлэлийн эрүүл ахуйтай холбоотой эрх зүйн орчин, Гамшгаас хамгаалах үйл ажиллагаа, Эрүүл мэндийн анхны тусламж, Уулын нуралт гулсалтын тухай, Аюулын дүн шинжилгээ хийх – Ил уурхай. Сэдвүүдээр ОБЕГ-ын дэргэдэх уул уурхайн аврах 09 дүгээр аврах ангийн захирагчийн орлогч, штабын дарга, хошууч Б.Алтан-Очир, ахмад Ц.Цэнгэлмаа, хошууч Д.Санжаасүрэн нарын бүрлэхүүнтэйгээр хамтран зохион байгуулсан сургалтад оролцсон.



Зураг.15 Уул уурхайн аврах 09 дүгээр аврах ангийн сургалт

7.1.5 Машин техникийн засвар үйлчилгээг тогтмол хийх, шатах тослох материал хадгалах, машин техникийг цэнэглэх ажлыг зориулалтын талбайд явуулах

Засвар үйлчилгээг тусгайлан бэлдсэн талбайд хийж ажилласан бөгөөд асгаралт үүсэх болзошгүй тохиолдол бүрд анхааран ажилласан.



Зураг.16 Засварын талбай

8.ХОГ, ХАЯГДЛЫН МЕНЕЖМЕНТИЙН ТӨЛӨВЛӨГӨӨ

8.1 Ахуйн хог хаягдал

8.1.1 Уурхайн талбай болон тосгонд стандартын шаардлага хангасан, ангилан ялгах тэмдэглэгээ бүхий хогийн сав байршуулах

Хуванцар, шил лааз, цаас зэрэг дахивар хог хаягдлуудыг ангилан ялгалтын саванд цуглуулсан.



Зураг.17 Ангилан ялгалтын хогийн сав

8.1.2 Хог хаягдлын түр хадгалах цэгийг тохижуулах, хашаажуулах.

Ахуйн хатуу хог хаягдлын цэг байгуулж, хашаажуулан тохижуулж ажилласан.



Зураг.18 Хатуу хог хаягдал түр хадгалах цэг

8.1.3 Заамар сумын ЗДТГ-тай Хог хаягдлын гэрээ хийх.

Хавсралт.11 Хог хаягдлын гэрээ

8.1.4 Орон нутагтай байгуулсан хог хаягдал тээвэрлэх гэрээний дагуу ангилан ялгасан хог хаягдлыг холихгүйгээр хаях.

Уурхайн хог хаягдлыг 2 хоног тутамд сумын нэгдсэн хог хаягдлын цэг рүү тээвэрлэсэн.



Зураг.19 Хог хаягдал тээвэрлэж буй зураглал.

8.2 Үйлдвэрийн хог хаягдал

8.2.1 Баяжуулах үйлдвэрээс том жижиг ширхэгтэй чулуулаг гарах ба олборлолтын явцад дотоод нөхөн дүүргэлтэд ашиглана.

Баяжуулах үйлдвэрээс том жижиг ширхэгтэй чулуулагыг дотоод нөхөн дүүргэлт болон зам талбай янзлах засварын талбайн суурь хийхэд ашигласан.



Зураг.20 Баяжуулах үйлдвэрийн хаягдлаар дэвсэлт хийж ажиллаа.

8.3 Аюултай хог хаягдал

8.3.1 Ашиглагдсан тос, тослогооны материал, аккумуляторыг тусгай цэг гарган хуримтлуулах



Зураг.21 Засварын талбайн тослох материалын агуулахад байрлаж буй зураглал

8.3.2 Ашигласан тос тослогооны материалыг дахин боловсруулах үйлдвэрт нийлүүлэх
Ажилласан тос тослогооны материалыг “Монпити ойл” ххк хүлээлгэн өгсөн.



Зураг.22 Засварын талбайн хаягдал тос нийлүүлэлт хийгдэж буй зураглал

10. ОРЧНЫ ХЯНАЛТ ШИНЖИЛГЭЭНИЙ ХӨТӨЛБӨРИЙН БИЕЛЭЛТ

10.1 Агаарын чанар

Хүхэрлэг хий (SO₂), Азотын давхар исэл (NO₂), Нийт тоосонцор.

Уурхайн агаарын чанар, тоосонцорын судалгааг хийсэн. Судалгааг мэргэжлийн байгууллагаар хийлгүүлсэн бөгөөд тооцооллыг хавсралтаар оруулав.



Зураг.23 Уурхайн тоосонцорын хэмжилт хийгдэж буй зураглал

№ Сорьц авсан цэг	Сорьц авсан өдөр	Хүхэрлэг хий мг/м ³	Азотын давхар исэл мг/м ³	Нийт тоосонцорын агууламж /TSP/ мг/м ³	Дуу чимээ /ДБА/
1 Карьер	V/09	0.020	0.019	0.096	40
2 Карьер	V/09	0.013	0.015	0.085	35
3 Карьер	V/09	0.119	0.010	0.082	40
Агаарын чанарын стандарт MNS 4585:2016		0.450	0.200	0.500	60

3 цэгт хүхэрлэг хий, азотын давхар исэл, нийт тоосонцорын агууламж, дуу чимээг хэмжиж үзэхэд стандарт үзүүлэлтээс давсан үзүүлэлт байхгүй байна.

10.1.1 Дуу шуугианы хэмжилт хийх.

Дуу чимээний хэмжилтийг 3 цэгт хийсэн. Уурхайн карьерт, дотоод овоолго, засварын талбайд дуу чимээний хэмжилтийг боловсруулсан. Хэмжилтийн тооцоог хавсралтад оруулав.



Зураг.24 Дуу чимээний хэмжилт хийгдэж буй ажлын явц

10.2 Уурхайн унд-ахуйн усны зориулалттай гүний худаг, Үйлдвэрийн ус цуглуулах эргэлтийн усан сан


Уурхайн унд-ахуйн ус болон худаг, баяжуулахын цэвэр нуур, бохир нууруудаас усны дээж шинжилгээг хийсэн. Шинжилгээний хариуг хавсралтаар оруулав.



Зураг.25 Баяжуулахын нуураас, болон унд ахуйн худ усны дээж авч буй зураглал

10.3 Хөрсөн бүрхэвч

Ялзмагийн агууламж, рН, давсжилт, чийгшил, $\text{NO}_3\text{-N}$, P_2O_5 , K_2O , рН, нийт азот, нийт фосфор.



Зураг.26 Засварын талбай, итс, шимт хөрсний овоолгоос хөрсний дээж авав.

11. ТУХАЙН ЖИЛИЙН БАЙГАЛЬ ОРЧНЫ МЕНЕЖМЕНТИЙН ТӨЛӨВЛӨГӨӨГ ХЭРЭГЖҮҮЛЭХ УДИРДЛАГА ЗОХИОН БАЙГУУЛАЛТЫН ТӨЛӨВЛӨГӨӨ

11.1 Байгаль орчны асуудлыг удирдлагын түвшний ажилтанд хариуцуулж, хяналт тавин ажиллах

Манай компани нь орон тооны байгаль орчны мэргэжилтэн ажиллуулж байгаа нь нөхөн сэргээлт, байгаль орчин хамгаалах ажлууд үр дүнтэй болох ба бид цаашид монгол улсад мөрдөж байгаа стандартуудыг үйл ажиллагаандаа нэвтрүүлэх зорилго тавин ажиллаж байна.

11.2 Байгаль орчны аудитыг мэргэжлийн байгууллагаар хийлгэх;

Гарсан дүгнэлт зөвлөмжийг хэрэгжүүлэхэд анхаарч ажиллах;/2 жил тутамд/

Ашиглалтын эхний жилдээ ажиллаж байгаа тул хуваарьт аудитын хугацаа болоогүй болно

11.3 Ажилтнуудад байгаль орчны сургалтуудыг ажлын байранд нь зохион байгуулах

Байгаль орчны мэргэжлийн байгууллага “Газар чандмань” ххк-аар 2022.05-р сарын сургалтаар Монгол орны ургамлын аймгийн тухай ерөнхий мэдлэг олгох, уурхайн ойролцоо түгээмэл тархсан хөл газрын ургамлуудыг таних, тэдгээртэй тэмцэх арга замуудыг зөвлөх сэдвээр нийт ажилчдад сургалт орсон.



Зураг.27 Байгаль орчны сургалтыг нийт ажилчдад танилцуулж буй зураглал.

11.4 Газрын төлөв байдал, чанарын улсын хянан баталгааны ажлыг хийлгэх/5 жил тутамд/

Хавсралт.12 Газрын төлөв байдал, чанарын улсын хянан баталгааны ажил

12. ТУХАЙН ЖИЛИЙН БАЙГАЛЬ ОРЧНЫГ ХАМГААЛАХ ТӨЛӨВЛӨГӨӨНИЙ БИЕЛЭЛТИЙГ НӨЛӨӨЛЛИЙН БҮСИЙН ОРШИН СУУГЧДАД ТАЙЛАГНАХ ТӨЛӨВЛӨГӨӨ

12.1 Заамар сумын Хайлааст багийн иргэд

Уурхайн нөлөөллийн бүсэд орших малчдад нөхөн сэргээлт болон “Тэрбум мод” ажлын хүрээнд тарьсан модны суулгац амьдралын хувь зэргийг танилцуулсан.

12.2 Төв аймгийн Байгаль орчны газар

Тухайн жилд байгаль орчны талаар хийгдсэн ажил нөхөн сэргээсэн ажлын акт болон холбогдох материалыг хүргүүлэв.

12.3 Төрийн захиргааны төв байгууллага

Холбогдох ажлын акт гарсны дараа БОАЖЯ-ны ХБОНУГ-т ажлаа тайлагнах болно.

12.4 Тухайн жилийн зардлын хүснэгт

Д/д	Байгаль орчны менежментийн төлөвлөгөө	Үнийн дүн / мян.төг /
1	Сөрөг нөлөөллийг бууруулах арга хэмжээний төлөвлөгөө	0.63
2	Нөхөн сэргээлтийн төлөвлөгөө	-
3	Биологийн олон янз байдлыг дүйцүүлэн хамгаалах арга хэмжээний төлөвлөгөө	6.089
4	Нүүлгэн шилжүүлэх, нөхөн олговор олгох арга хэмжээний төлөвлөгөө	-
5	Түүх соёлын өвийг хамгаалах төлөвлөгөө	-
6	Осол, эрсдэлийн менежментийн төлөвлөгөө	1.0
7	Хог, хаягдлын менежментийн арга хэмжээний зардал	0.5
8	Орчны хяналт шинжилгээний хөтөлбөр (ОХШХ)	2.4
9	Тухайн жилийн байгаль орчны менежментийн төлөвлөгөөг хэрэгжүүлэх удирдлага зохион байгуулалтын төлөвлөгөө	-
10	Тухайн жилийн байгаль орчныг хамгаалах төлөвлөгөөний биелэлтийг нөлөөллийн бүсийн оршин суугчдад тайлагнах төлөвлөгөө	-
Байгаль орчны менежментийн төлөвлөгөөнд нийт зардал		10.61



МОНГОЛ УЛС
ХУУЛИЙН ЭТГЭЭДИЙН
УЛСЫН БҮРТГЭЛИЙН ГЭРЧИЛГЭЭ
000206258

2009.03.24

/ Бүртгэсэн он, сар, өдөр /

9011187051

/ Хувийн хэргийн дугаар /

5292638

/ Регистрийн дугаар /

Рэдвулкан

Хязгаарлагдмал хариуцлагатай
компани

/ Хуулийн этгээдийн нэр, хариуцлагын хэлбэр /

Дүрэм

/ Үүсэн байгуулах баримт бичиг /

Тогтоол

01

2009.03.23

/ шийдвэрийн нэр /

/ дугаар /

/ он, сар, өдөр /

4610

Гадаад худалдаа

4659

Уул уурхайн тоног төхөөрөмжийн худалдаа

7730

Уул уурхайн тоног төхөөрөмжийн түрээс

0990

Ашигт малтмалын ашиглалт

0899

Ашигт малтмалын ашиглалт/2010.02.12-2037.02.09/
/2010.02.12-2037.02.09/

/ Код /

/ Үйл ажиллагааны чиглэл /

Хугацаагүй

1

1,000.00

/ хугацаа /

/ гишүүдийн тоо /

/ хөрөнгийн хэмжээ, мянган төгрөгөөр /

Улаанбаатар, Баянзүрх, 25-р хороо, нарны зам, 143, 5 тоот, Утас1: 99112483, Утас2: , Факс:

/ хуулийн этгээдийн албан ёсны хаяг /



Улсын бүртгэлийн эрөнхий газар
Хуулийн этгээдийн улсын бүртгэлийн
газар

/ Бүртгэсэн байгууллагын нэр /

Гэрчилгээ дахин олгосон 2020 он 06 сар 17 өдөр

Хуулийн этгээдийн үүсгэн байгуулах баримт бичигт оруулсан нэмэлт өөрчлөлтийн бүртгэл

Д/д	Нэмэлт өөрчлөлтийн агуулга	Бүртгэсэн	
		Огноо	Ажилтан тэмдэг
1	Гочоо овогтой Одмандах-г Гүйцэтгэх захирал -р сонгосон(томилсон)-ыг бүртгэв.	2020.06.17	Э.Эрдэнэбилэг
2	Дахин гэрчилгээ олгов.	2020.06.17	Э.Эрдэнэбилэг
3	Улаанбаатар, Сүхбаатар, 7-р хороо, 11 хороолол, эрхүүгийн, 10, 128 тоот Утас1: 99110737, Утас2: , Факс: хаягийг шинээр бүртгэв.	2020.06.23	Ж.Нямдорж
4	Хувьцаа эзэмшигч 1 нэмэгдэж 1 хасагдсж хувьцаа эзэмшигчийн тоо нийт 1 болж өөрчлөгдсөнийг бүртгэв.	2020.06.23	Ж.Нямдорж
5	Эрдэнэсүрэн овогтой Оргил-г Гүйцэтгэх захирал -р сонгосон(томилсон)-ыг бүртгэв.	2020.06.23	Ж.Нямдорж
6	Эцсийн өмчлөгч 1 иргэн бүртгэв.	2020.06.23	Ж.Нямдорж
8	Хувьцаа эзэмшигч 3 нэмэгдэж 1 хасагдаж хувьцаа эзэмшигчийн тоо нийт 3 болж өөрчлөгдсөнийг бүртгэв.	2021.05.25	С.Мөнхсанчир
9	Лхвгвасүрэн овогтой Мөнхсайхан-г Гүйцэтгэх захирал -р сонгосон(томилсон)-ыг бүртгэв.	2021.05.25	С.Мөнхсанчир
10	Эцсийн өмчлөгч 1 иргэн бүртгэв.	2021.05.25	С.Мөнхсанчир
11	Улаанбаатар, Хан-Уул, 15-р хороо, их монгол улс, хансвилл, 103, 802 тоот Утас1: 99071229, Утас2: 99041519, Факс: хаягийг шинээр бүртгэв.	2021.05.25	С.Мөнхсанчир

Энэхүү гэрчилгээг хуурамчар үйлдсэн этгээдэд Монгол Улсын хуулийн дагуу харгууллааг хүлээлгэнэ. Улсын бүртгэлийн гэрчилгээг засваргүй бол хүчингүй.



* 0 0 0 2 0 6 2 5 8 *



АШИГТ МАЛТМАЛЫН ГАЗАР

АШИГТ МАЛТМАЛ АШИГЛАЛТЫН ТУСГАЙ
ЗӨВШӨӨРӨЛ

Дугаар 15479А

Ашигт малтмалын тухай Монгол улсын хуулийн 26 дугаар зүйлийг үндэслэн

Төв аймаг /хот/-ийн
Засаг сум /дүүрэг/-ын
Ар тий. иргэний дээд хэсэг нэртэй газарт орших
168 гектар талбай бүхий уурхайн талбайд хуульд
заасан нөхцөл, шаардлагын дагуу ашигт малтмал ашиглахыг
зөвшөөрч улсын бүртгэлийн 1811001096 тоот гэрчилгээтэй
„Аварга тосон хэлтий” 9696Ж -д
энэхүү тусгай зөвшөөрлийг 2037-02-09 дуустал жилийн
хугацаагаар олгов.

Тусгай зөвшөөрөл хавсралтгүй бол хүчингүй.

ДАРГА

Д. БАТХУЯГ

2010 оны 02 сарын 12 өдөр

Улаанбаатар хот

15479A

АШИГТ МАЛТМАЛ АШИГЛАХ ТООТ
ТУСГАЙ ЗӨВШӨӨРЛИЙН 1 ДҮГЭЭР ХАВСРАЛТ

(тусгай зөвшөөрөл үнэ бол хүчин үнэ)

Тусгай зөвшөөрлөөр талбайн хэмжээ болон тусгай зөвшөөрлийн үзэмшилд орсон өөрчлөлт


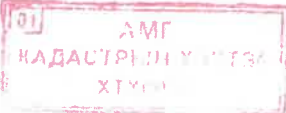

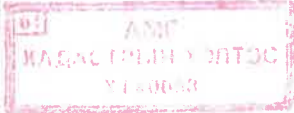
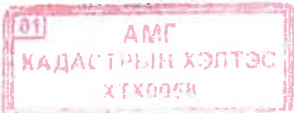



д/д	Тусгай зөвшөөрөлд орох өөрчлөлтийн үндэслэл	Өргөдлийн бүртгэлийн дугаар	Хасагдах талбайн хэмжээ (га-аар)	Үлдсэн талбайн хэмжээ (га-аар)
1.	<p>10613A тоот гэрчилгээг үрэгдүүлсэн тул ГУУКХ-ийн даргын 2010 оны 201 тоот шийдвэрээр 1811001096 тоот улсын бүртгэлийн гэрчилгээтэй "Аварга тосон хэнтий,, ХХК-д нөхөн олгов Анх олгосон огноог 2005-10-07-оор тооцно. Анх олгосон</p>	1550/A		<p>168 2010-02-12 168 2005-10-07 168 2006-10-06 168 2007-10-15 168 2008-10-13 168 2009-09-29</p>
2.	Тусгай зөвшөөрлийн хоёр дахь жилийн төлбөрөө төлөв			
3.	Тусгай зөвшөөрлийн гурав дахь жилийн төлбөрөө төлөв			
4.	Лицензийн дөрөв дахь жилийн төлбөрөө төлөв			
5.	Тусгай зөвшөөрлийн тав дахь жилийн төлбөрийг төлөв			



ТУСГАЙ ЗӨВШӨӨРЛИЙН ГЭРЧИЛГЭЭНИЙ 1 ДҮГЭЭР ХАВСРАЛТ

MV-015479

Тусгай зөвшөөрлийн гэрчилгээгүй бол хүчингүй.

Дэс дугаар	Тусгай зөвшөөрөлд орох өөрчлөлтийн үндэслэл	Огноо, гарын үсэг, тэмдэг
012-SPR	<ul style="list-style-type: none">Бүртгэв: Тусгай зөвшөөрлийн талбайг хэсэгчлэн буцаан өгөхКадастрын хэлтсийн даргын 2013.06.04-ний 241 тоот шийдвэр	2013-06-04 
013-FE	<ul style="list-style-type: none">Бүртгэв: Тусгай зөвшөөрлийн 9 дахь/дэх жилийн төлбөрийг төлөв. Хугацаа 2013.10.07 – 2014.10.07 хүртэл	2013-10-09  
014-FE	<ul style="list-style-type: none">Бүртгэв: Тусгай зөвшөөрлийн 10 дахь/дэх жилийн төлбөрийг төлөв. Хугацаа 2014.10.07 – 2015.10.07 хүртэл	2014-10-06 
015-FE	<ul style="list-style-type: none">Бүртгэв: Тусгай зөвшөөрлийн 11 дахь/дэх жилийн төлбөрийг төлөв. Хугацаа 2015.10.07 – 2016.10.07 хүртэл	2015-10-08 
016-FE	<ul style="list-style-type: none">Бүртгэв: Тусгай зөвшөөрлийн 12 дахь/дэх жилийн төлбөрийг төлөв. Хугацаа 2016.10.07 – 2017.10.07 хүртэл	2016-10-07 
017-FE	<ul style="list-style-type: none">Бүртгэв: Тусгай зөвшөөрлийн 13 дахь/дэх жилийн төлбөрийг төлөв. Хугацаа 2017.10.07 – 2018.10.07 хүртэл	2017-10-10 
018-FE	<ul style="list-style-type: none">Бүртгэв: Тусгай зөвшөөрлийн 14 дахь/дэх жилийн төлбөрийг төлөв. Хугацаа 2018.10.07 – 2019.10.07 хүртэл	2018-10-08 

15479A
 АШИГТ МАЛТМАЛ АШИГЛАХ ТООТ
 ТУСГАЙ ЗӨВШӨӨРЛИЙН 2 ДУГААР ХАВСРАЛТ
 (тусгай зөвшөөрөлгүй бол хүчингүй)

Тусгай зөвшөөрлөөр олгогдсон талбайн булангийн цэгүүдийн солбицлын оорчлолтууд

d/d	Солбицлууд оорчлогдох үндэслэл	Хүчин төгөлдөр солбицлууд													
		No	град	мин	сек	град	мин	сек	No	град	мин	сек	град	мин	сек
1.	Талбайн солбицлууд														
		1	104	30	56.8	48	13	12.67	4	104	31	35.45	48	13	11.9
		2	104	31	13.65	48	13	12.67	5	104	31	35.45	48	12	4
		3	104	31	17.63	48	13	11.91	6	104	30	56.8	48	12	4
		2005-10-07													
2.	Тусгай зөвшөөрлийн хоёр дахь жилийн төлбөрөө төлөв	А.Очгэрэл Тусгай зөвшөөрлөөр олгогдсон талбайн булангийн цэгүүдийн солбицлууд хэвээр 2006-10-06													
3.	Тусгай зөвшөөрлийн гурав дахь жилийн төлбөрөө төлөв	Тусгай зөвшөөрлөөр олгогдсон талбайн булангийн цэгүүдийн солбицлууд хэвээр 2007-10-15													
4.	Тусгай зөвшөөрлийн дөрөв дахь жилийн төлбөрийг төлөв	Тусгай зөвшөөрлөөр олгогдсон талбайн булангийн цэгүүдийн солбицлууд хэвээр 2008-10-13													
5.	Тусгай зөвшөөрлийн тав дахь жилийн төлбөрийг төлөв	Тусгай зөвшөөрлөөр олгогдсон талбайн булангийн цэгүүдийн солбицлууд хэвээр 2009-09-29													



ОЙ, УС, ТУСГАЙ ХАМГААЛАЛТАЙ ГАЗРЫН КАДАСТРЫН ЛАВЛАГААНЫ МЭДЭЭЛЛИЙН САН

Кадастрын лавлагаа

Лавлагааны мэдээлэл

Таны лавлагаа авах хүсэлт мэдээллийн санд бүртгэгдлээ. Хүсэлтийг хянан Ашиг малтмал, газрын тосны газарт цахим байдлаар хүргэгдэнэ.

Тусгай зөвшөөрлийн дугаар	MV-015479
Талбайн нэр	Ар наймганы доод хэсэг
Тусгай зөвшөөрлийн талбайн хэмжээ, га	163.72
Тусгай зөвшөөрөл эзэмшигчийн нэр	Рэдвулкан
Аймаг, сум, сав газрын нэр	Төв аймаг Заамар сум, Туул голын сав газар
Хуулиар хориглосон бүстэй давхцалтай эсэх	давхцалгүй
Давхацсан талаарх мэдээлэл	



ТАНИХ ТЭМДЭГ

Ашигт малтмалын тусгай зөвшөөрөл

- Ашиглалтын
- Хайгуулын

Засаг захиргааны хил

- Улсын хил
- Аймгийн хил
- Сумын хил
- Аймгийн төв
- Сумын төв

Тусгай хамгаалалттай газар нутаг

- Дархан цаазат газар
- Байгалийн цогцолборт газар
- Байгалийн нөөц газар
- Дурсгалт газар

Хамгаалалтын бүсүүд

- Гол мөрний урсац бүрэлдэх эх
- Ойн сан бүхий газар

Усны сан бүхий газрын хамгаалалтын бүс

- Онцгой хамгаалалтын бүс
- Энгийн хамгаалалтын бүс

Ус хангамжийн эх үүсвэр

- Эрүүл ахуйн хориглолтын бүс
- Эрүүл ахуйн хязгаарлалтын бүс
- Тэжээгдлийн муж

Орон нутгийн усны хамгаалалтын бүс

- Орон нутгийн усны хамгаалалтын бүс

Масштаб 1:18853.0

0 330 660 990 1320 m





МОНГОЛ УЛСЫН ЗАСГИЙН ГАЗРЫН ХЭРЭГЖҮҮЛЭГЧ АГЕНТЛАГ

УСНЫ ГАЗАР

Чингүнжавын гудамж, 2 дугаар хороо,
Баянгол дүүрэг, Улаанбаатар хот, 16050
Утас/Факс: (976-51) 26 55 78,
Цахим шуудан: office@water.gov.mn,
Цахим хуудас: www.water.mn

2022.04.06 № 05/340
танай 2022.03.17-ны № 22/06 -Т


“РЭДВУЛКАН” ХХК-Д

Танай байгууллагын 2022 оны 22/06 дугаартай албан бичгээр ирүүлсэн хүсэлт, холбогдох бичиг баримтыг судалж үзээд Төв аймгийн Заамар сумын нутагт байрлах “Ар наймганы эх” алтны шороон ордыг ил аргаар ашиглах төслийн ус ашиглуулах дүгнэлтийг гарган хавсралтаар хүргүүлж байна.

Хувийг Туул голын сав газрын захиргаа, Төв аймгийн Байгаль орчин, аялал жуулчлалын газарт.

Хавсралт 3 хуудастай.

УС АШИГЛАЛТЫН
ХЭЛТСИЙН ДАРГА



Х.ШҮРЭНЦЭЦЭГ

•• 163220671

УС АШИГЛУУЛАХ ДҮГНЭЛТ

2022 оны 04 дүгээр сарын 06 -ны өдөр

Дугаар- 43

Улаанбаатар хот

1. Аж ахуйн нэгж байгууллага, захирлын нэр, хаяг, утас, факс, улсын бүртгэлийн болон регистрийн дугаар

"Рэдвулкан" ХХК, гүйцэтгэх захирал Л.Мөнхсайхан. Улаанбаатар хот, Хан-Уул дүүрэг, 15-р хороо, Их Монгол улсын гудамж, Ханвилл, 103-р байр, 802 тоот. Утас: 99071229, 99041519, улсын бүртгэлийн дугаар: 9011187051, регистрийн дугаар: 5292638.

2. Төслийн нэр, байршил

"Ар наймганы доод хэсэг" алтны шороон орд нь Улаанбаатар хотоос баруун хойш 200 км, Төв аймгийн Заамар сумын төвөөс баруун хойш 25 км зайд байрлана. Туул голын сав газарт хамаарагдана.

3. Төсөл хэрэгжүүлэгч

"Рэдвулкан" ХХК

4. Тусгай зөвшөөрлийн дугаар болон талбайн координат /X,Y/

Тусгай зөвшөөрлийн дугаар: MV-015479A, талбайн хэмжээ: 163.72 га

№	Уртраг	Өргөрөг	№	Уртраг	Өргөрөг
1	104° 31' 14.65"	48° 13' 14.48"	6	104° 31' 18.77"	48° 12' 10.46"
2	104° 31' 18.63"	48° 13' 13.73"	7	104° 31' 03.79"	48° 12' 10.46"
3	104° 31' 36.45"	48° 13' 13.73"	8	104° 31' 03.79"	48° 12' 05.82"
4	104° 31' 36.44"	48° 12' 05.82"	9	104° 30' 57.79"	48° 12' 05.82"
5	104° 31' 18.77"	48° 12' 05.82"	10	104° 30' 57.79"	48° 13' 14.48"

5. Үйлдвэрлэл, үйлчилгээний нэр төрөл зориулалт

Алтны шороон ордоос ил аргаар элс олборлож, угаан баяжуулах.

6. Үйлдвэрийн техник, технологи /ажиллах горим, хүчин чадал/

Уурхайн олборлолт, баяжуулах хэсэгт ажиллуулах машин техник:

- Komatsu PC-1250 маркийн эксковатор 1 ш
- Komatsu PC-520 LC маркийн эксковатор 2 ш
- HOWO маркийн автосамосвал 11 ш
- Komatsu D-65 маркийн бульдозер 1 ш
- LIUGONG LG956L маркийн утгуурт ачигч 3 ш
- XCMG GR215 маркийн утгуурт ачигч 1 ш
- СБ-80 маркийн хүрдэт шигшүүр
- Хоригт цорго 1 ш
- LS4500 сэгсрэх ширээ 2 ш
- Д-200-36 маркийн динамик насос 2 ш
- IS200 маркийн динамик насос 2 ш

Уурхай хоногт 20 цагаар 2 ээлжээр, нийт 94 хүн 240 хоног ажиллана.

7. Үйлдвэрлэх, боловсруулах бүтээгдэхүүний хэмжээ

Хөрс хуулалт 4,169,710.0м³, элс олборлолт 176,330.0м³, 183.83кг алт гаргаж авна. Биологийн нөхөн сэргээлт 2022 онд хийгдэхгүй.

8. Усны эх үүсвэр, нөөц, чанар, хоногт ашиглах хэмжээ /шоо.метрээр/

Унд ахуйн усны хэрэгцээг өөрийн эзэмшлийн 6.8 л/сек ундаргатай 2 гүний худгаас, технологийн хэрэгцээний усыг шүүрлийн уснаас хангахад усны боломжит нөөцийн дүгнэлтэд усны нөөц хүрэлцээтэй гэсэн байна. Унд ахуйд хоногт 14.1м³/хон ус хэрэглэнэ.

9. Усны барилга байгууламжууд /нэр, хүчин чадал, барилга, байгууламжийн хэмжээ хийц

Эргэлтийн усан сан тунаах болон цэвэр усны сангаас бүрдэнэ. Тунаах сан нь цэвэр усны сантай 625 мм диаметртэй хоолойгоор холбогдоно. Усан сан 14,000.0м³ багтаамжтай.

10. Худаг, өргөлтийн станцууд, усны тоолуур /насосын хүчин чадал, марк/

Худаг №1, №2, нийт ундарга 6.8л/сек, тоолууртай. Уурхайгаас шүүрлийн усыг D200-36 маркийн насосоор шавхан зайлуулна.

Гүний худгийн мэдээлэл, координат:

№

Худгийн байршлын координат

Ундарга, л/сек

Тоолуур



Худаг-1	5342695	465640.7	1.5	Zenner-32
Худаг-2	5342921	465112.1	5.3	LXLG-80

11. Дамжуулах байгууламж /шугам сүлжээний урт, диаметр/

12. Хаягдал бохир усны хэмжээ, цэвэрлэгээний арга, түвшин
Унд ахуйгаас гарах хаягдал бохир усыг хөрсөнд нэвчүүлэн зайлуулна.

13. Байгаль орчны үнэлгээ, нөхцөл
"Ар наймганы доод хэсэг" алтны шороон ордыг ил аргаар ашиглах төслийн Байгаль орчинд нөлөөлөх байдлын нарийвчилсан үнэлгээний тайланг 2021 онд "Говь хангайн төсөл" ХХК хийж гүйцэтгэсэн.

14. Онцгой нөхцөл

- Улирал бүр хоёроос доошгүй удаа хаягдал усны холимог сорьц авч, байгаль орчны итгэмжлэгдсэн лабораториор шинжилгээ хийлгэж, хариу дүнг улирал бүрийн сүүлийн сарын 15-ны дотор Усны газарт ирүүлэхийг анхаарах;
- Газрын доорх усны түвшин бууралтыг тогтмол хянаж, зөвшөөрөгдөх хэмжээнд ашиглах.

15. Холбогдох хууль, дүрэм, журам, норм, стандарт, баримт бичгийн дагуу усны зарцуулалтыг тооцоход

Байгаль орчин аялал жуулчлалын сайдын 2015 оны А/301 дүгээр тушаалаар баталсан "Нэгж бүтээгдэхүүн үйлдвэрлэх, ажил гүйцэтгэх, үйлчилгээ үзүүлэхэд зарцуулах усны хэрэглээний норм"-ын дагуу тооцоход:

$$176,330.0 \text{ тн} \times 4.0 \text{ м}^3 = 705,320.0 \text{ м}^3 \text{ ус шаардлагатай.}$$

Техникийн хүчин чадлаар тооцоход:

СБ-80 маркийн 80м ³ /цаг хүчин чадалтай 1ш төхөөрөмж	
80м ³ /цаг х 1 х 20цаг/хон = 1,600.0м ³ /хон	-хоногт угаах элсний хэмжээ
1,600.0м ³ /хон х 4.0 = 6,400.0м ³ /хон	-хоногт шаардагдах усны хэмжээ
6,400.0м ³ /хон х 5хон = 32,000.0м ³	-эргэлтийн усан санд тогтмол байх ус
176,330.0м ³ : 1,600.0м ³ /хон = 110.0 хон	-элс угаахад шаардагдах хоног
6,400.0м ³ /хон х 0.2 х 110 хон = 140,800.0м ³	-ууршилт шүүрэлтээр алдагдах нийт ус
32,000.0м ³ + 140,800.0м ³ = 172,800.0м ³	-нийт технологид хэрэглэх усны хэмжээ
12,000.0м ² х 2л/м ² х 120хон = 2,160.0м ³	-зам талбайн тоосжилт дарах талбай
739.93м ³ /хон х 240хон=177,583.2м ³	-шүүрлийн усны хэмжээ (БОННУ-ний 50-р хуудас)
94хүн х 150л/хон х 240хон = 3,384.0м ³ /жил	-жилийн унд ахуйн нийт усны хэмжээ

16. Холбогдох хууль, тогтоол шийдвэрийн дагуу төлбөр оногдуулах усны хэмжээ

Байгалийн нөөц ашигласны төлбөрийн тухай хуулийн 20.1.1 дэх заалтын дагуу ажилчдын унд ахуйн зориулалтаар ашиглах 3,384.0м³ газар доорх усыг төлбөрөөс чөлөөлнө.

Шавхан зайлуулах 177,853.2м³ газар доорх усны төлбөрийн хэмжээг "Усны экологи, эдийн засгийн үнэлгээг шинэчлэн батлах" тухай Засгийн газрын 2011 оны 302 дугаар тогтоолд заасан суурь үнэлгээ, 2013 оны 327, 326 дугаар тогтоолд заасан ашиглалтын зориулалтыг тооцох итгэлцүүр, усны нөөц ашигласны төлбөрийн хувь хэмжээг тус тус үндэслэн урьдчилсан байдлаар тооцвол:

Шавхан зайлуулах газрын доорх усны нөөц ашигласны төлбөр:

1м³ газрын доорх усны үнэ: 9,440.0төг х 0.15 х 0.7 = 991.2төг/м³

- 9,440.0төг – Туул голын сав газарт тогтоосон газрын доорх усны экологи, эдийн засгийн суурь үнэлгээ;
- 15 – Засгийн газрын 2013 оны 326-р тогтоолын дагуу батлагдсан 7(в)-д газрын доорх усыг шавхан зайлуулсныг тооцох төлбөрийн хувь, хэмжээ;

- 0.7 – Газрын доорх усыг шавхан зайлуулсныг тооцох итгэлцүүр;

$$177,583.2 \text{ м}^3 \times 991.2 \text{ төг/м}^3 = 176,020,468.0 \text{ төг}$$

(Нэг зуун далан зургаан сая хорин мянга дөрвөн зуун жаран төгрөг)

17. Үйлдвэрлэл, үйлчилгээнд усны нөөцийг хэмнэх, эргүүлж ашиглах даалгавар

- Шавхан зайлуулсан усыг үйлдвэрлэлийн технологид эргүүлэн ашиглах;

18. Тавих шаардлага, цаашид авах арга хэмжээ, зөвлөмж


- Усны тухай хуулийн 28.6 заалтыг үндэслэн Туул голын сав газрын захиргаанаас ус ашиглах зөвшөөрөл авч, зохих журмын дагуу гэрээ байгуулж ажиллах
- Усны тухай хуулийн 30.1.4 заалтын дагуу ундны усны эх үүсвэрийн гүний худаг, эргэлтийн усны шугамыг тоолууржуулан баталгаажуулж, тоолуурын заалтаар ус ашигласны төлбөрийг тооцож орон нутгийн төсөвт төвлөрүүлэх.
- Усны тухай хуулийн 28.18-д зааснаар ус ашиглуулах дүгнэлт, холбогдох зөвшөөрөлгүйгээр ус ашиглахгүй байх.
- Жил бүрийн бүтээгдэхүүн үйлдвэрлэлийн төлөвлөгөөг үндэслэлтэй, үнэн зөв гаргаж байх;
- Хаягдал усны дүгнэлтийг тухайн жилийн эхний улиралд багтаан гаргуулах;
- 181,237.2 м³/жил хэмжээнээс илүү ус ашиглавал Засгийн газрын 2018 оны 391 дүгээр тогтоолоор баталсан журмын дагуу усны нөөц ашигласны төлбөрийг шатлан өсгөж тооцохыг анхаарах;
- Үйл ажиллагаа нь зогсох, тасалдах нөхцөл байдал үүссэн үед Сав газрын захиргаа болон холбогдох байгууллагуудад даруй мэдэгдэж ажиллах;
- Усны тухай хуулийн 7.5-д заасны дагуу улсын усны мэдээллийн сан бүрдүүлэхэд шаардлагатай мэдээ тайлан, газрын доорх усны хяналт шинжилгээний мэдээ, ус ашиглах зөвшөөрөл, гэрээ, гэрээ дүгнэсэн акт, усны нөөц ашигласны төлбөрийн баримт, ус ашиглалтын тоо, хэмжээг 2022 оны 12 дугаар сарын 20-ны дотор “Усны газар”-т хүргүүлэх.

УС АШИГЛАЛТЫН
ХЭЛТСИЙН МЭРГЭЖИЛТЭН



Д.НЭРГҮЙ

БАТЛАВ
ТУУЛ ГОЛЫН САВ ГАЗРЫН
ЗАХИРГААНЫ ДАРГЫН АЛБАН
ҮҮРГИЙГ ТҮР ОРЛОН ГҮЙЦЭТГЭГЧ.



Д.НЯМДОРЖ

2022 оны 04 дүгээр сарын 26

БАТЛАВ.
РЭДВУЛКАН ХХК-ИЙН ГҮЙЦЭТГЭХ
УУРГИЙГ ТҮР ОРЛОН ГҮЙЦЭТГЭГЧ.



Л.МӨНХСАЙХАН

2022 оны 04 дүгээр сарын 26

УС АШИГЛАХ ГЭРЭЭ

Дугаар УНТ 22/14

Улаанбаатар хот

Нэг. Ерөнхий зүйл

Монгол Улсын Усны тухай хуулийн 29 дүгээр зүйлийн 29.1 дэх заалт, "Усны газар"-ын 2022 оны 04 дүгээр сарын 08-ны өдрийн 05/360 дугаартай албан бичгээр ирүүлсэн Дугаар 43 "Ус ашиглуулах дүгнэлт", Туул голын сав газрын захиргааны даргын 2022 оны 04 дүгээр сарын 26-ны өдрийн А/Н дугаар тушаалаар олгосон ус ашиглах зөвшөөрлийг үндэслэн:

Ус ашиглуулагчийг төлөөлж Туул голын сав газрын захиргааны Уул уурхай, эрчим хүчний ус ашиглалтын асуудал хариуцсан ахлах мэргэжилтэн П.Энхбаяр, Ус ашиглагчийг төлөөлж тусгай зөвшөөрөл эзэмшигч Улаанбаатар хот, Хан-Уул дүүргийн 15-р хороо, Их монгол улсын гудамж, Хансвилл, 103-р байр, Улсын бүртгэлийн 9011187051 тоот гэрчилгээ, 5292638 тоот регистрийн дугаартай "Рэдвулкан" ХХК-ийн уулын инженер Г.Золбаяр бид ус ашиглах талаар харилцан тохиролцож энэхүү гэрээг 2022 оныг дуустал байгуулав.

Хоёр. Гэрээний гол нөхцөл

2.1. *Ус ашиглах зориулалт:* Төв аймгийн Заамар сумын нутагт орших MV-015479A ашиглалтын тусгай зөвшөөрөлтэй "Ар наймганы хөндийн доод хэсэг" алтны шороон ордын технологийн болон бусад хэрэглээний усыг уурхайн шүүрэлтийн уснаас, хүн амын унд-ахуйн хэрэглээнд өөрийн эзэмшлийн худгаас усны нөөцийг ашиглана.

2.1.1. Байгаль орчин, аялал жуулчлалын Сайдын 2019 оны А/618 дугаар тушаалаар батлагдсан "Байгаль орчны менежментийн төлөвлөгөө боловсруулах, хянан батлах, тайлагнах журам"-ын 4.4-т заасны дагуу 2022 оны байгаль орчны менежментийн төлөвлөгөөний биелэлтийг хүлээж авах ажлын хэсэгт Туул голын сав газрын захиргаанаас төлөөлөл оролцуулж, дүгнэх хуудсыг баталгаажуулна.

2.2. *Нийт ашиглах усны хэмжээ:* 176'330.0 м³ элс угаахад зарцуулах ус 180'968.0 м³/жил;

2.2.1. Унд, ахуйд: 3'384.0 м³/жил;

2.2.3. Уурхайд орж ирэх шүүрлийн ус болон баяжуулахад ашиглах усны хэмжээ: 177'583.2 м³/жил;

2.3. *Усны чанар, найрлага:* 2022 оны 06, 09, 11 дүгээр сард хаягдлын нуурын уснаас дээж авч итгэмжлэгдсэн лабораториор шинжилгээ хийлгэн, шинжилгээний дүнг ус ашиглалтын тайланд хавсаргаж Туул голын сав газрын захиргаанд ирүүлнэ.

2.4. *Усны эх үүсвэр:*

2.4.1. *Байршил:* Технологийн хэрэгцээний усыг шүүрэлтийн уснаас, унд-ахуйн усыг гүний худгаас хангана. Ундны худгийн байршил: 48° 14' 30.9", 104° 31' 43.8"

2.4.2. *Барилга байгууламж:* Усан сангийн багтаамж: 54.0 мян.м³. Нуураас угаах төхөөрөмж рүү 80 мм голчтой, 50 м урттай ган хоолойгоор ус татна.

2.4.3. *Тоног төхөөрөмжийн нэр, марк:* СБШ-100 маркийн 1 скруббер ашиглана.

2.4.4. *Насосны хүчин чадал:* Туул голоос ус татах Д/630 маркийн насос ашиглана.

2.5. *Хаягдал усны хэмжээ, стандартын шаардлага:* Тунгаах сангийн усыг хүрээлэн буй орчинд нийлүүлэхдээ "Хүрээлэн байгаа орчин. Усны чанар. Хаягдал ус. Ерөнхий шаардлага MNS 4943:2015" стандартыг мөрдлөг болгоно.

2.5.1. Стандартаас давсан агууламжтай хаягдал усанд Байгаль орчин, аялал жуулчлалын Сайдын 2019 оны А/635 тушаалаар батлагдсан "Ус бохирдуулсны нөхөн төлбөрийг шатлан өсгөх хэлбэрээр ногдуулах журам"-ын дагуу төлбөр тооцно.

2.6. *Бохир ус цэвэрлэх барилга байгууламжийн байршил, хүчин чадал, технологи, цэвэрлэх арга, цэвэрлэгээний түвшин:*

2.6.1. Технологийн хаягдал усыг тунгаах нууранд тунгааж, эргүүлэн ашиглана.

2.6.2. Ахуйн бохир ус зайлуулах цэгийг Байгаль орчин, аялал жуулчлалын Сайд, Эрүүл мэндийн Сайдын 2018 оны А/82/128 дугаар хамтарсан тушаалаар батлагдсан "Ус ашиглагч иргэн, аж ахуйн нэгж байгууллага нь ахуйн бохир ус зайлуулах цэгээ ус тусгаарлагчаар тусгаарлаж тохижуулах журам"-ын дагуу тохижуулж ашиглана.

2.7. *Усны эх үүсвэрийг хамгаалах, усны нөөц хомсдох, бохирдохоос сэргийлэх арга хэмжээ, түүнд зарцуулах хөрөнгийн хэмжээ:*

2.7.1. Усны эх үүсвэрийг хамгаалах усны нөөц хомсдох бохирдохоос сэргийлж жил бүр түүнд зарцуулах хөрөнгийн хэмжээг төсөвт суулган орон нутгийн захиргаа, байгаль хамгаалагчаас санал авч сэргээн засварлах шаардлагатай булаг шандыг тохижуулах.

2.8. Усны тоолуур: Усны тухай хуулийн 30 дугаар зүйлийн 30.1.4 дэх заалт, Байгаль орчин, ногоон хөгжлийн сайдын 2013 оны А-156 дугаар тушаалаар батлагдсан "Ус ашиглалт, хэрэглээг тоолууржуулах журам"-ыг хэрэгжүүлж ажиллана. Унд ахуйн худагт тоолуур суурилуулж тоолуурын заалтын тэмдэглэлийг тогтмол хөтөлж, баталгаажуулна.

2.9. *Ус ашигласны төлбөрийн хэмжээ:*

2.9.1. Уурхайн шүүрлээс шавхан зайлуулж ашиглах 177'853.2 м³/жил газрын доорх усны төлбөрт 176'020'468.4 /Зуун далан зургаан сая хорин мянга дөрвөн зуун жаран найман/ төгрөгийг Төв аймгийн Татварын хэлтсийн дансанд төвлөрүүлнэ. Төлбөрийн 40 хувийг хоёрдугаар, 60 хувийг гуравдугаар улиралд төлнө.

2.9.2. Гэрээнд зааснаас хэтрүүлэн ашигласан усанд Засгийн газрын 2018 оны 391 дүгээр тогтоолоор батлагдсан "Зөвшөөрсөн хэмжээнээс илүү ашигласан усны төлбөр тооцох журам"-д заасны дагуу төлбөр тооцно.

Гурав. Талуудын эрх, үүрэг

3.1. Гэрээ байгуулагч талууд нь Усны тухай хуулийн 7.5, 10.1.18, 13.1.1, 13.1.5, 18.1.4, 19.1.2, 19.1.4, 26.1, 30.1, 30.6, 31.1-д заасан эрх эдэлж, үүрэг хүлээнэ.

3.2. Ус ашиглагч нь гэрээгээр хүлээсэн үүргээ биелүүлээгүй бол Усны тухай хуулийн 17 дугаар зүйлийн 17.1.9, 29 дүгээр зүйлийн 29.3 дугаар заалтуудыг үндэслэн Сав газрын захиргааны шийдвэрээр гэрээг хугацаанаас нь өмнө цуцлах бөгөөд Усны тухай хуулийн 33.1.10, 33.1.12, 33.1.13, 33.1.14, 33.1.15, 33.1.16 дахь заалтыг үндэслэн Зөрчлийн тухай хуулийн 7.1, 7.15 дугаар зүйлийн дагуу хариуцлага хүлээнэ.

3.3. Ус ашиглуулах дүгнэлтээр тавьсан шаардлага зөвлөмжийн хэрэгжилтийн хангаж ажиллана.

Дөрөв. Бусад

4.1. Гэрээ нь талууд гарын үсэг зурж, тамга, тэмдэг дарж баталгаажуулсан өдрөөс эхлэн хүчин төгөлдөр болно.

4.2. Ус ашиглуулах дүгнэлт, ус ашиглах зөвшөөрөл нь гэрээний салшгүй хэсэг бөгөөд жил бүрийн ус ашиглуулах дүгнэлт, зөвшөөрөл, гэрээг тухайн оны эхний улиралд багтаан байгуулна.

4.3. Ус ашиглуулагч нь 2022 оны 12 дугаар сарын 20-ны дотор ус ашиглалтын тайланг хүлээн авч, 2 тал гэрээний биелэлтийг дүгнэж, тэмдэглэл үйлдэн гарын үсэг зурж баталгаажуулна.

4.4. Талуудын тохиролцсоноор гэрээнд нэмэлт, өөрчлөлт оруулж болох ба өөрчлөлтийг бичгээр үйлдэнэ.


4.5. Тайлант оны уулын ажлын гүйцэтгэлийн тайлан, ус ашиглалтын тайланг үндэслэн гэрээ дүгнэсэн тэмдэглэлийг 2 хувь үйлдэн баталгаажуулах бөгөөд гэрээнд заасан төлбөрийг барагдуулаагүй тохиолдолд дараа оны гэрээ хийгдэхгүй.

4.6. Талуудын хооронд үүссэн маргааныг зөвшилцлийн журмаар шийдвэрлэхийг эрхэмлэх бөгөөд гэрээ болон түүний аль нэг заалттай холбоотой асуудлаар зөвшилцөлд хүрч чадаагүй тохиолдолд асуудлыг холбогдох шатны шүүхээр шийдвэрлүүлнэ.

ГЭРЭЭ БАЙГУУЛСАН:

ТУУЛ ГОЛЫН САВ ГАЗРЫН ЗАХИРГААГ
ТӨЛӨӨЛЖ:

Мэдээлэл, хяналт шалгалтыг зохицуулах
албаны дарга



/Б.ОЮУНБОЛД/

Усны нөөц, ус ашиглалтыг зохицуулах
албаны дарга



П.МАГСАРЖАВ

Уул уурхай, эрчим хүчний ус ашиглалт
хариуцсан ахлах мэргэжилтэн



/П.ЭНХБАЯР/

Хаяг: Улаанбаатар хот-16050, БГД,
2-р хороо, Чингүнжавын гудамж,
Туул голын сав газрын захиргааны
байр, 2 дугаар давхар, 203 тоот өрөө
Харилцах утас: 70003716, 70003714,
70002592

УС АШИГЛАГЧИЙГ ТӨЛӨӨЛЖ:

“Рэдвулкан” ХХК-ийн уулын инженер



/Г.ЗОЛБАЯР/

Хаяг: Улаанбаатар хот, Хан-Уул дүүргийн
15-р хороо, Их монгол улсын гудамж,
Хансвилл, 103-р байр
Харилцах утас: 8801-3873



ХУГААДАА ҮӨГЖИЙН БАНК

ДОТООД ШИДЖУУЛГИЙН МАЯГТ / TRANSFER SLIP

Ор 2022 Сар / Увс 03 Өдөр / Увс 04

Цаг / Үнэ 11:57:44

Мөнгөний дүн / (сүрьеэ) / 1000000000

Мөнгөний нэгж / 1000000000

ХАНИАС: / КНИ

ДАРХВЭРЛЭГЧИНИЙН КНИ ACCOUNT HOLDER'S NAME:

МӨНГӨДИЙН ӨДӨР / ГУРВАН ТУВАН

МЯНГАН ТӨГРӨГ

ДАНСАДРЫН ДЭД / CLIENT NO:

РӨМӨСӨЛӨВ / PERSONAL ID NO:

ХЭНД: / ТОВ

ХҮЛЭЭГЧИНИЙН НОМ / BENEFICIARY'S BANK:

ХҮЛЭЭГЧИ АРСЫН БУУРАЛЖ БЭТГЭЛЭЭС / FULL NAME:

ТӨЛБӨР ӨГӨВӨНЦААНТ ХАЖИС / МЛ / 015479 нөхөн сэрвээлтийн барьцаа төлбөр

ДАНСГААР ЭХЭД / NT NO:

ШАНД / DE:

ТАМГА / SIGN IF ANY

БАТАЛГААГАРЫН ҮСЭГ / AUTHORIZED SIGNATURE

ТЭМДЭГЛЭЭЛ: / МТТ

Та шийжүүлэх дансны дугаар, нөнгөн дүгтээ бичнэ үү. / Please write account number, amount.

Та хүлээн авагчийн банк, овог нэр, дансны дугаарыг бичнэ үү. / Please write beneficiary's bank, full name, account number.

Handwritten notes: 451029206, 5305.000, Морингийн наа, 110910073158, Д.Ажарал, Сандалмаа

ЗӨВХӨН БАНКНЫ ХЭРЭГЛЭЭНД / FOR BANK USE ONLY

ХӨРВҮҮЛСЭН ХАНИШ: 5,305,000.00

ХҮЛЭЭН АВСАН БАНКНЫ АЖИЛТАН:

ХӨРВӨСӨН ДҮН:

ХЯЛИСАН:



Ор 2022 Сар 03 Өдөр 04



ДОТООД ШИЛЖҮҮЛГИЙН МАЯГТ / TRANSFER SLIP

Огноо / DATE: 2022.03.03 | Цаг / TIME: 11:57:44 | Мөнгөний дүн / AMOUNT (in figure): 5,305,000.00 | Мөнгөний нэгж / CURRENCY: MNT

ХААНААС / FROM: ДАРДЭВҮЛКАН КХУ ACCOUNT HOLDER'S NAME: ДАРДЭВҮЛКАН КХУ | ДАНСНЫ ДЭГЖИР / ACCOUNT №: 674029206 | ПЕРСОНАЛ ИД №: 5292488

ХЭНДЭ / TO: ХҮЛЭЭ АВАГЧИЙН БАНК / BENEFICIARY'S BANK: ХҮЛЭЭ АВАГЧИЙН БАНК | ХҮЛЭЭ АВАГЧИЙН БАНКНЫ ДУГААР / ACCOUNT №: 100210013406 | ШИЛЖҮҮЛЭХ ДУГААР / PERSONAL ID №: 400900

ТӨЛБӨР / PAYMENT: 5,305,000.00 | ТӨЛБӨР АВАГЧИЙН БАНКНЫ ДУГААР / BENEFICIARY'S BANK ACCOUNT №: 100210013406 | ХҮЛЭЭ АВАГЧИЙН БАНКНЫ ДУГААР / ACCOUNT №: 100210013406 | ШИЛЖҮҮЛЭХ ДУГААР / PERSONAL ID №: 400900

ХҮЛЭЭ АВАГЧИЙН БАНКНЫ ДУГААР / BENEFICIARY'S BANK ACCOUNT №: 100210013406 | ХҮЛЭЭ АВАГЧИЙН БАНКНЫ ДУГААР / ACCOUNT №: 100210013406 | ШИЛЖҮҮЛЭХ ДУГААР / PERSONAL ID №: 400900

ТАМГА / STAMP, IF ANY: [Stamp area] | БАТАЛГААТ ГАРЫН ҮСЭГ / AUTHORIZED SIGNATURE: [Signature]

Тэмдэглэл: / NOTE: Та шилжүүлэх дансны дугаар, мөнгөн дүнгээ бичнэ үү. / Please write account number, amount. 474029206 5,305,000.00

ЗӨВХӨН БАНКНЫ ХЭРЭГЦЭЭНД / FOR BANK USE ONLY: Хөрвүүлсэн ханш: 1.00 | Хөрвөсөн дүн: 5,305,000.00 | Хүлээн авсан банкны ажиглагч: [Signature]

Хөрвүүлсэн ханш: 1.00 | Хөрвөсөн дүн: 5,305,000.00 | Хүлээн авсан банкны ажиглагч: [Signature]

“ГАЗАР ЧАНДМАНЬ” ХХК
Байгаль орчны нарийвчилсан үнэлгээ,
зөвлөгөөний мэргэжлийн байгууллага



**ТӨВ АЙМГИЙН ЗААМАР СУМБЫН НУТАГТ ОРШИХ “РЕДВУЛКАН” ХХК-ИЙН
“АР НАЙМГАНЫ ДООД ХЭСЭГ” НЭРТЭЙ MV-015479 ДУГААРТАЙ АЛТНЫ
ШОРООН ОРДЫН 2022 ОНЫ 5-Р САРЫН БАЙГАЛЬ ОРЧНЫ ХЯНАЛТ
ШИНЖИЛГЭЭНИЙ ХӨТӨЛБӨРИЙН ТАЙЛАН**



Боловруулсан: “Газарчандмань” ХХК

Захирал: *Мөнх* Э. Мөнгөнтуяа



УЛААНБААТАР ХОТ
2022 ОН



“РЕДВУЛКАН” ХХК-Д

ШИНЖЛЭХ УХААНЫ АКАДЕМИ
АРХЕОЛОГИЙН ХҮРЭЭЛЭН

13343 Улаанбаатар хот, Баянзүрх дүүрэг,
Жуковын гудамж 77, Утас: 45-28-94,
Факс: (976-11) 45-28-99

2013.06.06 № 01/84/а.а
танай _____-ны № _____-т

Археологийн хайгуул судалгааны
ажил гүйцэтгэсэн тухай

Танай компанитай байгуулсан гэрээний дагуу тус хүрээлэнгийн судалгааны хэсэг Төв аймгийн Заамар сумын нутагт орших нутаг “Ар наймганы дээд хэсэг” нэртэй 15478А (70,87 га), “Ар наймганы доод хэсэг” нэртэй 15479А (168,15 га), “Ар наймганы хөндийн доод хэсэг” нэртэй 15480А (15 га) дугаартай ашигт малтмалын ашиглалтын тусгай зөвшөөрөл бүхий нийт 254,02 га бүхий гурван талбайд археологийн хайгуул судалгааны ажлыг 2013 оны 05 дугаар сарын 31-ний өдөр хийж гүйцэтгэв.

Уг талбайнууд нь Төв аймгийн Заамар сумын төвөөс баруун тийш 15 орчим км зайд орших бөгөөд хайгуул судалгааны ажлын явцад 15479А, 15480А хэмээх хоёр талбайгаас ямар нэгэн археологийн дурсгал олдоогүй болно. Харин 15478А талбайн зүүн урд захаас нэг хиргисүүр бүртгэн баримтжуулсан болно.

Иймээс танай компанийн 15479А, 15480А хэмээх хоёр талбайд уул, уурхайн ашиглалтын ажлыг явуулахад бидний зүгээс татгалзах зүйлгүй болно.

Дээрх хоёр талбайтай залгаа орших 15478А талбайд илэрсэн хүрэл зэвсгийн үеийн эртний нүүдэлчдийн түүхэнд холбогдох нэг дурсгалын хадгалалт, хамгаалалтанд анхаарал тавьж зайлшгүй тохиолдолд археологийн авран хамгаалах малтлага судалгаа хийлгэх шаардлагатай хэмээн үзэж байна.

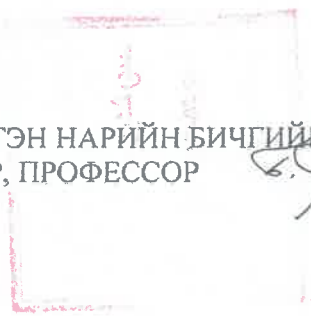
Монгол улсын холбогдох хууль, журмыг хүндэтгэн үзэж бидэнтэй хамтран ажилласан танай компанид талархал илэрхийлэн, цаашид ч өөрийн орны түүх соёлын дурсгалыг хадгалах, хамгаалах, судлах ажилд хамтран ажиллана гэдэгт итгэлтэй байна.

Жич: Хайгуул судалгааны ажлын талаарх товч мэдээлэл, гэрэл зургийг хавсаргав.

ЭРДЭМТЭН НАРИЙН БИЧГИЙН ДАРГА,
ДОКТОР, ПРОФЕССОР

Б. Гүнчинсүрэн

Б.ГҮНЧИНСҮРЭН



Хавсралт 1.

Төв аймгийн Заамар сумын нутагт орших “Редвулкан” ХХК-ийн 15479А дугаартай ашиглалтын талбайд хийсэн археологийн хайгуул судалгаа

“Редвулкан” ХХК нь Монгол Улсын “Соёлын Өвийг хамгаалах тухай” хуулийн 6 дугаар бүлгийн 17 дугаар зүйлийн 10-т заасны дагуу Төв аймгийн Заамар сумын нутагт орших “Ар наймганы доод хэсэг” нэртэй 15479А (168,15 га) хэмээх талбайд археологийн хайгуул судалгааны ажлыг хийлгэх хүсэлт гаргасан билээ. Уг хүсэлтийн дагуу тус хүрээлэнгийн Хүннүгийн археологийн судалгааны секторын эрдэм шинжилгээний ажилтан, доктор Н.Батболд, Археологийн авран хамгаалах судалгааны секторын эрдэм шинжилгээний ажилтан, магистр Б.Батдалай, Д.Бөхчулуун нарын бүрэлдэхүүнтэй баг 2013 оны 6 дугаар сарын 02-ны өдөр авран хамгаалах хайгуул судалгааны ажлыг хийж гүйцэтгэлээ.

“Редвулкан” ХХК-ийн ашигт малтмалын ашиглалтын 15479А тусгай зөвшөөрөлтэй “Ар наймганы доод хэсэг” нэртэй талбай нь Заамар сумын төвөөс баруун тийш 20 орчим км зайд уулсын дунд 15480А талбайтай залган оршино.

Тус талбай нь 168,15 га хэмжээтэй бөгөөд талбайн ихэнх хэсэг нь уулсын хоорондох ам, жалга, тэдгээрийн хормой бэл газар байсан тул археологийн энгийн хялбарчилсан хайгуул судалгаа явуулав.

Судалгааны ажлын явцад ямар нэгэн археологийн дурсгал илэрч олдоогүй болно.

Гэхдээ газрын хөрсөн доор булшлагдсан дурсгал байхыг үгүйсгэхгүй тул уул уурхайн ажлын явцад анхаарал болгоомжтой ажиллаж, ямар нэгэн дурсгал, олдвор илэрсэн тохиолдолд нэн даруй мэргэжлийн байгууллагад мэдэгдэхийг зөвлөж байна.



Хайгуулын талбайн ерөнхий байдал



МОНГОЛ УЛСЫН
ШИНЖЛЭХ УХААНЫ АКАДЕМИ
ПАЛЕОНТОЛОГИЙН ТӨВ

13343 Улаанбаатар хот, Баянзүрх дүүрэг,
Энхтайвны өргөн чөлөө 63, Утас/Факс 976-11-458935
E-mail: maspaleo@yahoo.com

2015. 05. 28 № 5/57

Танай _____-ны № _____

Палеонтологийн хайгуул, судалгааны
ажлын дүгнэлт

Монгол Улсын “Соёлын өвийг хамгаалах тухай” хуулийн зургадугаар бүлгийн 17 дугаар зүйлийн 10-д заасны дагуу 2013 оны 05 дугаар сарын 27-ны өдрөөс 2 хоногийн хугацаатайгаар манай төв уул уурхайн салбарт үйл ажиллагаа явуулдаг “Рэдвулкан” ХХК-ийн Төв аймгийн Заамар сумын нутагт орших “**Ар наймганы доод хэсэг**” нэртэй 168,15 га, **15479А** тоот ашиглалтын тусгай зөвшөөрлийн талбайнуудад палеонтологийн хайгуул судалгааг хийж гүйцэтгэв.

Талбайд **кембрий-ордовикийн** болон **дөрөвдөгчийн** сэвсгэр хурдас тус тус тархалттай.

Уг тайланг үндэслэн тусгай зөвшөөрөлтэй талбайд хайгуулын ажлыг гүйцэтгэх боломжтой гэж үзэж байна.

Цаашид ашиглалтын ажлын явцад эртний амьтан, ургамлын үлдвэр илэрсэн тохиолдолд ШУА-ийн Палеонтологийн төвд хандаж, “Соёлын өвийг хамгаалах хууль”-ийн дагуу мэргэжлийн мониторинг хийлгэх ажил зохион байгуулахыг санал болгож байна.

Танай компани үйл ажиллагаандаа Монгол Улсын нутаг дэвсгэрт мөрдөгдөж буй хууль захирамжийг хүндлэн сахиж, төрийн болон бусад холбогдох мэргэжлийн байгууллагуудтай нягт уялдаатай хамтарч ажиллаж байгаа нь сайшаалтай хэрэг билээ.

ЭШАА, доктор (Ph.D)



Л.Уранбилэг

МОНГОЛ УЛСЫН ШИНЖЛЭХ УХААНЫ АКАДЕМИЙН
ПАЛЕОНТОЛОГИЙН ТӨВ

Рэдвулкан ХХкомпанийн

Төв аймгийн Заамар сумын нутагт орших "Ар наймганы дээд хэсэг" нэртэй 70,87 га, 15478А тоот, Ар наймганы хөндийн доод хэсэг" нэртэй 15 га, 15480А мөн "Ар наймганы доод хэсэг" нэртэй 168,15 га, 15479А тоот ашиглалтын тусгай зөвшөөрөлтэй талбайнуудад явуулсан палеонтологийн хээрийн хайгуул судалгааны ажлын тайлан



ЭШАхлах Ажилтан, док (Ph.):  Л. Уранбилэг
ЭШАхлах Ажилтан, док (Ph.):  Л. Гэрэлцэцэг

Улаанбаатар хот

2013 он

Гэрээт ажлын тайланг хүлээн авсан акт

2013-05-29

Улаанбаатар хот

Монгол Улсын "Соёлын өвийг хамгаалах тухай" хуулийн зургадугаар бүлгийн 17 дугаар зүйлийн 10-д заасны дагуу 2013 оны 05 дугаар сарын 27-ны өдрөөс 2 хоногийн хугацаатайгаар Палеонтологийн төвийн эрдэм шинжилгээний ахлах ажилтан, доктор Л.Уранбилэг, Л. Гэрэлцэцэг нар уул уурхайн салбарт үйл ажиллагаа явуулж байгаа "Рэдвулкан" ХХК-ийн Төв аймгийн Заамар сумын нутагт орших "Ар наймганы дээд хэсэг" нэртэй 70,87 га, 15478А тоот, **Ар наймганы хөндийн доод хэсэг**" нэртэй 15 га, 15480А мөн "Ар наймганы доод хэсэг" нэртэй 168,15 га, 15479А тоот ашиглалтын тусгай зөвшөөрөлтэй талбайнуудад палеонтологийн хайгуул судалгааны ажил гүйцэтгэсний үр дүнд, 14 хуудас, 12 зураг бүхий тайлан бичиж гүйцэтгэв.

Уг ажил нь гэрээнд заасан хугацаандаа, чанарын зохих түвшинд хийгдсэн байна.

ХҮЛЭЭН АВСАН:

"РЭДВУЛКАН" ХХК-ИЙН
ЗАХИРАЛ

Ч. БЯМБАСҮРЭН



ХҮЛЭЭЛГЭН ӨГСӨН:

ШУА-ИЙН ПАЛЕОНТОЛОГИЙН
ТӨВИЙН ЭШАА, ДОКТОР(Ph.)


Л.УРАНБИЛЭГ

ХОЁР.Сумын ЗДТГ-н эрх үүрэг

1. Монгол Улсын хог хаягдалын тухай хуулийн 20 дугаар зүйлийг үндэслэн ААН, нөхөрлөл, байгууллагаас хог хаягдал гаргасан төлбөр нэхэмжилж авна.

2. Хуулиар олгосон эрхийн дагуу ААН, байгууллага өөрийн Ахуйн болон үйлдвэрлэлийн хог хаягдалын хэмжээ түүний талаар өгч буй мэдээлэл, орчны ариун цэврийн байдалд хяналт тавьж шаардлага тавих эрхтэй.

3. Хог хаягдалыг ил асгах, орчин тойрныг бохирдуулах, ариун цэврийн шаардлага хангаагүй нөхцөлд эрүүгийн харицлага хүлээлгэхээргүй бол “Зөрчлийн тухай” хуулийн дагуу хуулийн хариуцлага хүлээлгэнэ.

Гурав.Бусад

1. Монгол улсын хог хаягдалын тухай хуульд өөрчлөлт орсон тохиолдолд төлбөрийн хэмжээг харилцан тохиролцож гэрээнд нэмэлт өөрчлөлт оруулна.

Гэрээ байгуулсан:

Төв аймаг Заамар сумын
БХУ-ын байцаагч



Г.Ган-Очир

“Ред вулкан” ХХК
БО-н мэргэжилтэн

..... Намсрай Э.Намсрай

ЗАСАГ ДАРГА

БАТЛАВ:

П.АМГАЛАНБАЯР

Хог хаягдлын гэрээ

2022 оны 04-р сарын 29-ны өдөр

Дугаар 20

Гэрээний зорилго :

Монгол улсын Хог хаягдлын тухай хуулийг хэрэгжүүлж хүний эрүүл мэнд, байгаль орчинд үзүүлэх хортой нөлөөлөлийг арилгах, түүнээс урьдчилан сэргийлэх зорилгоор хог хаягдлыг бууруулах ангилах, цуглуулах, тээвэрлэх, хадгалах, дахин боловсруулах эргүүлэн ашиглах, устгах зорилготой.

Гэрээний эрх зүйн үндэслэл :

- Монгол Улсын хог хаягдлын тухай хууль
- Монгол Улсын Ариун цэврийн тухай хууль

Гэрээ байгуулагч талууд :

Нэг талаас Төв аймгийн Заамар сумын ЗДТГ-ыг төлөөлж Байгаль орчны хяналтын улсын байцаагч Г.Ган-Очир, нөгөө талаас “Ред вулкан” ХХК-ийн БО мэргэжилтэн Э.Намсрай нар 2022 оны 4 дүгээр сарын 29-с 2022 оны 12-р сарын 31-ийг хүртэлх хугацаатайгаар энэхүү гэрээг байгуулав.

НЭГ. ААН байгууллагын эрх үүрэг

1. Монгол Улсын “Хог хаягдлын тухай хуулийн 19, 20-р зүйлийн заалт, Заамар сумын ИТХ-ын 2021 оны 11-р сарын 19-ны өдрийн 01 дугаартай тогтоолыг үндэслэн хог хаягдал гаргасаны төлбөрт жилд 1.000.000 /нэг сая төгрөг/ төгрөгийг хог хаягдлын үйлчилгээний санд буюу /Төрийн сан банк/-ны 100141300947 тоот дансанд шилжүүлж байна.
2. ААН, байгууллага, нөхөрлөл өөрийн ахуйн болон үйлдвэрлэлийн хогийг тогтсон хугацаанд цэвэрлэх, тээвэрлэх, хог хаягдлын талаархи дүрэм, журам, стандартын шаардлагыг хангаж зориулалтын цэгт хаяж байх.
3. Аюултай хог хаягдлыг аюултай хог хаягдлын төвлөрсөн байгууламж, эсхүл тогтоосон цэгт зөөн тээвэрлэх буюу булшлах.
4. ААН, байгууллага, нөхөрлөл, үйлдвэр, үйлчилгээний явцад үүсдэг хог хаягдлын хэмжээ түүний тухай мэдээллийг сумын ЗДТГ-т үнэн зөв мэдээлж байх.
5. Хог хаягдлын ангилан хаях талаар зохих мэдээллийг ажилтандаа эзэмшүүлж аюулгүй ажиллагааны шаардлагыг ханган ажиллах.

ГҮЙЦЭТГЭГЧ: “БАЯНХАНГАЙ КОНСАЛТИНГ” ХХК

ЗАХИАЛАГЧ: “РЭДВУЛКАН” ХХК

**ТӨВ (41) АЙМГИЙН ЗААМАР (52) СУМЫН НУТАГТ ОРШИХ
“РЭДВУЛКАН” ХХК-ИЙН АЛТНЫ ШОРООН ОРДЫН MV-015479
ТООТ ХАЙГУУЛЫН ТУСГАЙ ЗӨВШӨӨРЛИЙН ТАЛБАЙН ГАЗРЫН
ТӨЛӨВ БАЙДАЛ, ЧАНАРЫН ЗАХИАЛГАТ ХЯНАН БАТАЛГААНЫ
ТАЙЛАН**

УЛААНБААТАР ХОТ
2020 ОН

ЗАХИАЛАГЧ: “РЭДВУЛКАН” ХХК

**ТӨВ (41) АЙМГИЙН ЗААМАР (52) СУМЫН НУТАГТ ОРШИХ
“РЭДВУЛКАН” ХХК-ИЙН АЛТНЫ ШОРООН ОРДЫН MV-015479
ТООТ ХАЙГУУЛЫН ТУСГАЙ ЗӨВШӨӨРЛИЙН ТАЛБАЙН ГАЗРЫН
ТӨЛӨВ БАЙДАЛ, ЧАНАРЫН ЗАХИАЛГАТ ХЯНАН БАТАЛГААНЫ
ТАЙЛАН**

ГҮЙЦЭТГЭГЧ: “БАЯНХАНГАЙ КОНСАЛТИНГ” ХХК

Ерөнхий захирал:

/........../

М. Эрдэнэбаяр

Газар зохион байгуулагч:

/....../

Б. Сайханчимэг

GIS инженер:

/....../

Г. Гэрэлмаа

Ургамал судлаач:

/....../

Ц. Нарангэрэл

Хөрс судлаач:

/....../

Б. Энхбаяр

УЛААНБААТАР ХОТ

2020 он

БАТЛАВ:
“РЭДВУЛКАН” ХХК-НИЙ
ГҮЙЦЭТГЭХ
ЗАХИРАЛ Л.МӨНХСАЙХАН



2022 оны 03 сарын 14 өдөр

ЗӨВШӨӨРСӨН:
ОБЕГ-ЫН ДЭРГЭДЭХ УУЛ ГҮЙЦЭТГЭХ
АВРАХ 09 ДҮГЭЭР АНГИЙН
ЗАХИРАГЧ
ХУРАНДАА Д.ГАНТУЛГА

2022 оны 03 сарын 22 өдөр

ТӨВ АЙМГИЙН ЗААМАР СУМАНД ҮЙЛ АЖИЛЛАГАА ЯВУУЛЖ БУЙ “РЭДВУЛКАН” ХХК-НИЙ ТӨСЛИЙН АЮУЛЫН ҮЕД ХЭРЭГЖҮҮЛЭХ ТӨЛӨВЛӨГӨӨ

(ТУСГАЙ ЗӨВШӨӨРЛИЙН ДУГААР-MV-015479)

ХЯНАСАН:
УУЛ УУРХАЙН АВРАХ 09 ДҮГЭЭР АНГИЙН ТЕХНИКИЙН АЛБАНЫ ДАРГА,
АВРАХ АЖИЛЛАГААНЫ УДИРДАГЧ,
АХМАД / Д.БАЯРЖАРГАЛ /

ХЯНАСАН:
ЕРӨНХИЙ ИНЖЕНЕР / Г.БАТБОЛД /

БОЛОВСРУУЛСАН:
“РЭДВУЛКАН” ХХК-НИЙ ХӨДӨЛМӨРИЙН АЮУЛГҮЙ БАЙДАЛ,
ЭРҮҮЛ АХУЙН МЭРГЭЖИЛТЭН / Ч.МОЛОР-ЭРДЭНЭ /

..... / М.МӨНХБОЛД /

2022 он