

**ТӨВ АЙМГИЙН ЗААМАР СУМ, ЦАГААН ЧУЛУУТЫН
ХӨНДИЙН ДЭЭД ХЭСГИЙН АЛТНЫ ШОРООН ОРДЫН
2022 ОНД ХЭРЭГЖҮҮЛСЭН БАЙГАЛЬ ОРЧНЫ
МЕНЕЖМЕНТИЙН ТӨЛӨВЛӨГӨӨНИЙ БИЕЛЭЛТИЙН
ТАЙЛАН**

/ АШИГТ МАЛТМАЛЫН ТУСГАЙ ЗӨВШӨӨРЛИЙН ДУГААР: MV-021514 /

/ АЖ АХУЙ НЭГЖИЙН РЕГИСТРИЙН ДУГААР: 5958989 /

Хянасан:

БОАЖЯ-ны ХБОБНУГ-ын шинжээч...../ /

Төв аймгийн Байгаль орчин, аялал жуучлалын

газрын мэргэжилтэн...../ С.Эрдэнэцогт /

Биелэлтийг тайлагнасан:

“Хавчигийн ам” ХХК-ийн гүйцэтгэх захирал/Б.Баярбаатар /

“Хавчигийн ам” ХХК-ийн байгаль орчны мэргэжилтэн...../ Э.Намсрай /

ГАРЧИГ

1. ОРШИЛ.....	5
2. ТУХАЙН ОНЫ УУЛЫН АЖЛЫН ГҮЙЦЭТГЭЛИЙН ТОВЧ ТАНИЛЦУУЛГА	7
3. СӨРӨГ НӨЛӨӨЛЛИЙГ БУУРУУЛАХ АРГА ХЭМЖЭЭНИЙ ТӨЛӨВЛӨГӨӨНИЙ БИЕЛЭЛТ	8
3.1 Агаарын чанар	8
3.2 Гадаргын ба газрын доорхи усны нөөц	11
3.3 Хөрсөн бүрхэвч.....	12
3.4 Ургамлан нөмрөг	14
3.5 Амьтны аймаг.....	14
4. НӨХӨН СЭРГЭЭЛТИЙН ТӨЛӨВЛӨГӨӨНИЙ БИЕЛЭЛТ	15
4.1 Техникийн нөхөн сэргээлт	15
5. БИОЛОГИЙН ОЛОН ЯНЗ БАЙДЛЫГ ДҮЙЦҮҮЛЭН ХАМГААЛАХ АРГА ХЭМЖЭЭНИЙ ТӨЛӨВЛӨГӨӨНИЙ БИЕЛЭЛТ	16
6. НҮҮЛГЭН ШИЛЖҮҮЛЭХ, НӨХӨН ОЛГОВОР ОЛГОХ ТӨЛӨВЛӨГӨӨ.....	18
7. ТҮҮХ, СОЁЛЫН ӨВИЙГ ХАМГААЛАХ АРГА ХЭМЖЭЭНИЙ ТӨЛӨВЛӨГӨӨНИЙ БИЕЛЭЛТ	18
7.1 Археологийн дурсгал	18
7.2 Палеонтологийн дурсгал.....	18
8. ОСОЛ, ЭРСДЭЛИЙН МЕНЕЖМЕНТИЙН ТӨЛӨВЛӨГӨӨНИЙ БИЕЛЭЛТ.....	18
9. ХОГ, ХАЯГДЛЫН МЕНЕЖМЕНТИЙН ТӨЛӨВЛӨГӨӨНИЙ БИЕЛЭЛТ	23
9.1 Ахуйн хог хаягдал	23
9.2 Аюултай хог хаягдал	26
10. ОРЧНЫ ХЯНАЛТ ШИНЖИЛГЭЭНИЙ ХӨТӨЛБӨРИЙН БИЕЛЭЛТ.....	27
10.1 АГААРЫН ЧАНАРЫН ХЯНАЛТ, ШИНЖИЛГЭЭ	27
10.2 ХӨРСНИЙ БОХИРДЛЫН ХЯНАЛТ, ШИНЖИЛГЭЭ	27
10.3 УУРХАЙН УСНЫ ХЯНАЛТ, ШИНЖИЛГЭЭ	28
11. ТУХАЙН ЖИЛИЙН БАЙГАЛЬ ОРЧНЫ МЕНЕЖМЕНТИЙН ТӨЛӨВЛӨГӨӨГ ХЭРЭГЖҮҮЛЭХ УДИРДЛАГА ЗОХИОН БАЙГУУЛАЛТЫН ТӨЛӨВЛӨГӨӨНИЙ БИЕЛЭЛТ	28
12. ТУХАЙН ЖИЛИЙН БАЙГАЛЬ ОРЧНЫ МЕНЕЖМЕНТИЙН ТӨЛӨВЛӨГӨӨ, ТӨЛӨВЛӨГӨӨНИЙ БИЕЛЭЛТИЙГ НӨЛӨӨЛӨЛИЙН БҮСИЙН ОРШИН СУУГЧДАД ТАЙЛАГНАХ ТӨЛӨВЛӨГӨӨНИЙ БИЕЛЭЛТ	30
13. ДҮГНЭЛТ.....	31

ЗУРГЫН ЖАГСААЛТ

Зураг.1 Тусгай зөвшөөрлийн талбайн байршлын зураг	6
Зураг.2 Ажилчдын хотхоны зураг	6
Зураг. 3 2022 оны Уулын олборлолтын ажлын явцын зураглал	7
Зураг.4 Уурхайн замд усалгаа хийгдэж буй явц	8
Зураг. 5 Усалгааны хуваарь гаргаж баталсан	8
Зураг. 6 Уурхайн технологийн зам, карьерт замын дэвсэлт хийгдэв	9
Зураг. 7 Уурхайн технологийн замын усалгаа хийгдсэн зураглал	9
Зураг.8 Тээврийн хэрэгсэлийн машины хурдад хяналт тавьж буй зураглал.....	9
Зураг.9 Уурхайн замын чиг заасан тэмдэг тэмдэглэгээ.....	10
Зураг. 10 Хурд сааруулагч, зам тавьж өгөх тэмдэг тэмдэглэгээ	10
Зураг. 11 Ажилчдын дархлаа дэмжих бүтээгдэхүүнээр хангав	11
Зураг. 12 Шимт хөрсний овоолго хадгалсан зураглал	12
Зураг.13 Шимт хөрсний овоолго хэлбэршүүлсэн зураглал	12
Зураг. 14 Шимт хөрсний овоолгын хаягжуулалт байршуулж буй зураглал	12
Зураг. 15 Засварын талбайд үйлчилгээ хийж буй ажлын явц	13
Зураг.16 Асгаралтын урьдчилсан мэдээлэл, тайлан.....	13
Зураг. 17 Асгаралтад авч буй арга хэмжээ	13
Зураг. 18 Кемпийн ногоон байгууламж, нэг наст ургамал тарьсан зураглал	14
Зураг. 19 Намрын мод тарилтын арга хэмжээ.....	14
Зураг. 20 Уурхайн замын тэмдэг тэмдэглэгээг байрлуулав	14
Зураг. 21 Ажилчдад ан амьтад хамгаалах талаар сургалт орсон	15
Зураг. 22 Техникийн нөхөн сэргээлтийн өмнөх талбайн зураглал.....	15
Зураг. 23 Техникийн нөхөн сэргээлт хийсэн зураглал	15
Зураг. 24 Дүйцүүлэн хамгаалах талбайн байршил	16
Зураг. 25 Техникийн нөхөн сэргээлт хийхээс өмнөх талбайн зураглал.....	16
Зураг. 26 Техникийн нөхөн сэргээлт хийсэн талбайн зураглал	17
Зураг. 27 Модны тарьц бэлтгэлийн ажил явагдаж буй зураглал	17
Зураг. 28 Намрын мод тарьж буй ажлын явц	17
Зураг. 29 Уурхайн ажилчдад болзошгүй аюулын талаар сургалт орсон	18
Зураг. 30 Галын сургалтыг нийт ажилчдад танилцуулж буй зураглал	19
Зураг. 31 ШТС-ын шуудуу татаж урсацаас хамгаалж буй зураглал	19
Зураг. 32 ШТС-ын газардуулга байршуулсан зураглал	19
Зураг. 33 Засварын талбайн тослох материал агуулахад байрлаж буй зураглал	20
Зураг. 34 Засварын талбайн тос хадгалж буй зураглал	20
Зураг. 35 Ажилчид эрүүл мэндийн үзлэгт хамрагдсан	20
Зураг. 36 Ажилчдад ХАЛМ-ын сургалт орж буй зураглал	21
Зураг. 37 ХАЛМ-ын аюулгүй ажиллагааны зааварчилгаа	21
Зураг. 38 Ажилчдын хорыг тайлах арга хэмжээ	22
Зураг. 39 Хөдөлмөрийн аюулгүй ажиллагаа танилцуулсан байдал.....	22
Зураг. 40 Гал тогоо болон засварын талбайн хог хаягдалын сав байршуулсан зураг....	23
Зураг. 41 Хог хаягдалын цэгийг хашаажуулсан зураглал	23
Зураг. 42 Хог хаягдалыг нэгдсэн цэгт ачиж буй зураглал	23
Зураг. 43 Бохирын шугам хоолойгоор холбосон зураглал	24

Зураг. 44 Амрах байр, гал тогоо ариутгал хийгдэж буй ажлын явц	24
Зураг. 45 Хогийн цэг, ариун цэврийн өрөөг ариутгаж буй зураглал	24
Зураг. 46 Их цэвэрлэгээ хийгдэж буй зураглал	25
Зураг. 47 Уурайгаас 2 км замд их цэвэрлэгээ хийсэн ажлын явц	25
Зураг. 48 Их цэвэрлэгээний хуваарь батлав	25
Зураг. 49 Уурхайн хэмжээнд гарсан аккумуляторын тоо хэмжээ	26
Зураг. 50 Засварын талбайн хаягдал тос нийлүүлэлт хийгдэж буй зураглал.....	26
Зураг. 51 Уурхайн тоосонцорын хэмжилт хийгдэж буй зураглал.....	27
Зураг. 52 Дуу чимээний хэмжилт хийгдэж буй ажлын явц.....	27
Зураг. 53 Хөрсний дээж авч буй ажлын явц.....	27
Зураг. 54 Баяжуулахын нуураас усны дээж авч буй зураглал.....	28
Зураг. 55 Малчны худаг, унд ахуйн усны дээж авч буй зураглал.....	28
Зураг. 56 Засварын талбайн АБҮ-ийн тайлан	28
Зураг. 57 Байгаль орчны сургалтыг нийт ажилчдад танилцуулж буй зураглал	29
Зураг. 58 Сумын орон нутгийн иргэдэд ажлын явцыг тайлагнасан	30

ХҮСНЭГТИЙН ЖАГСААЛТ

Хүснэгт. 1 Талбайн булангийн цэгийн солбилцолууд.....	5
Хүснэгт. 2 Техникүүдэд РМ үйлчилгээ хийгдэх төлөвлөгөөний хуваарь.....	10
Хүснэгт. 3 Засвар үйлчилгээ хийгдсэн бүртгэлийн хуудас	11
Хүснэгт. 4 Техникийн нөхөн сэргээлтийн тооцоолол	16
Хүснэгт. 5 БОМТ-ын зардлын хүснэгт	30

ХАВСРАЛТЫН ЖАГСААЛТ

Хавсралт.1 Улсын бүртгэлийн гэрчилгээ

Хавсралт.2 Ашигт малтмалын тусгай зөвшөөрөл

Хавсралт.3 Лавлагаа

Хавсралт.4 Усны гэрээ, дүгнэлт

Хавсралт.5 Газар эзэмшүүлэх гэрээ

Хавсралт.6 Нөхөн сэргээлтийн 50% барьцаа байршуулсан баримт

Хавсралт.7 Асгаралтын журмын батлагдсан нүүрийг хавсаргав.

Хавсралт.8 Заамар сумын битотехникийн арга хэмжээг авч хэрэгжүүлэх албан тоот

Хавсралт.9 Археологи угсаатан зүйн судалгаа тайлан

Хавсралт.10 Палентологийн тандан судалгааны тайлан дүгнэлт

Хавсралт.11 Болзошгүй аюулын үед устгах төлөвлөгөө

Хавсралт.12 Хөдөлмөр хамгааллын хувцасны стандартын журам

Хавсралт.13 Хог хаягдалын гэрээ

Хавсралт. 14 Байгаль орчны аудитын тайлан

Хавсралт. 15 2022 оны БОМТ батлагдсан нүүр

Хавсралт. 16 Газрын хянан баталгааны тайлан

1. ОРШИЛ

Байгаль орчин, аялал жуулчлалын сайдын 2019 оны 10 дугаар сарын 29-ний өдрийн А/618 тоот тушаалаар байгаль орчны менежментийн төлөвлөгөө боловсруулах, хянах батлах, тайлагнах журмын дагуу боловсруулаа.Төв аймгийн Заамар сумын нутаг дахь “Цагаан чулуутын хөндийн дээд хэсэг” алтны шороон ордын 2022 онд олборлох явцад эвдрэлд өртсөн 4 га талбайд техникийн нөхөн сэргээлтийн ажлыг ордын уул техникийн нөхцөлтэй уялдуулан хийж гүйцэтгэв.

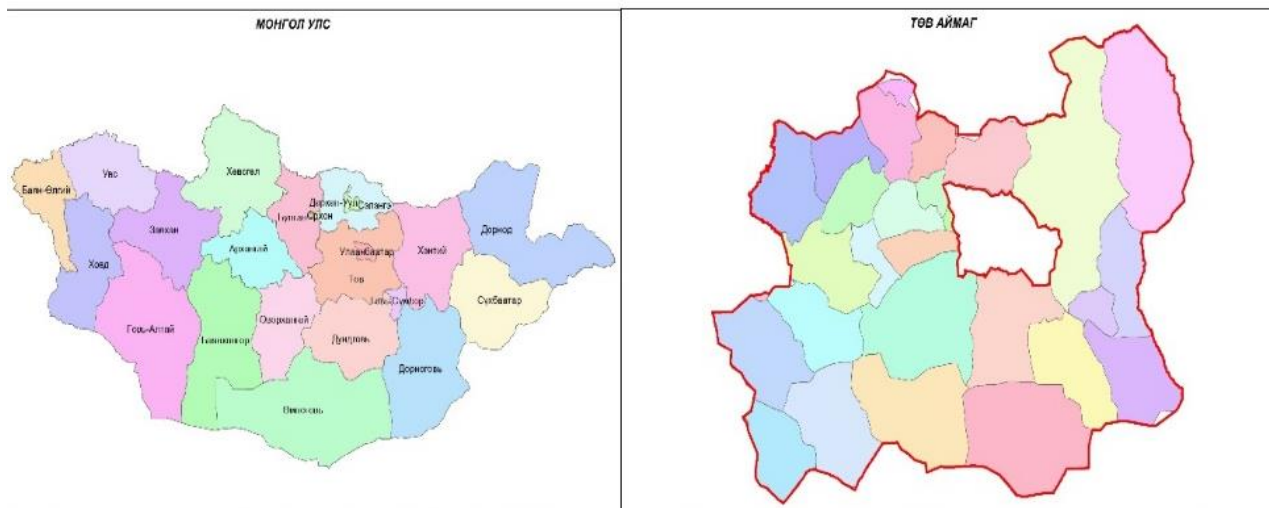
Уг алтны шороон ордыг ашиглах төслийн байгаль орчинд нөлөөлөх байдлын нарийвчилсан үнэлгээний тайлангийн тодотголыг “Товь хангайн төгөл” ХХК 2022 онд хийж батлуулсан. Ашиглалтын MV-021514 тоот тусгай зөвшөөрөл бүхий талбай нь Төв аймгийн Заамар сумын нутаг Цагаан чулуутын хөндийн дээд хэсэг нэртэй газарт оршино. Талбайн хэмжээ 1139.97 га болно.

Хүснэгт. 1 Талбайн булангийн цэгийн солбицлууд:

№	WGS						UTM	
	Уртраг			Өргөрөг			Өргөрөг	Уртраг
	Градус	Минут	Секунд	Градус	Минут	Секунд		
1	104	35	13.74	48	18	9.52	469383.8318	5350021.148
2	104	35	13.76	48	18	6.28	469383.7056	5349921.11
3	104	35	21.04	48	18	6.31	469533.677	5349921.231
4	104	35	21.19	48	17	46.89	469533.5573	5349321.615
5	104	35	41.72	48	17	27.54	469953.3621	5348721.929
6	104	35	49.47	48	17	30.79	470113.5709	5348821.433
7	104	36	1	48	17	30.79	470351.1322	5348820.191
8	104	36	1	48	15	16.18	470329.4921	5344664.075
9	104	35	15.27	48	15	16.18	469386.5945	5344669.061
10	104	35	15.27	48	15	35.82	469389.8514	5345275.449
11	104	34	33.31	48	15	35.82	468524.7788	5345280.161
12	104	34	33.31	48	15	9.93	468520.3642	5344480.804
13	104	33	59.38	48	14	9.93	467810.2887	5342632.207
14	104	33	59.38	48	14	41.81	467815.8441	5343616.503
15	104	33	54	48	14	41.81	467704.8943	5343617.13
16	104	33	54	48	14	42	467704.9275	5343622.997
17	104	33	53.3	48	14	42	467690.4917	5343623.078
18	104	33	53.3	48	14	41.81	467690.4585	5343617.212
19	104	32	54	48	14	41.81	466467.5368	5343624.273
20	104	32	54	48	14	48.81	466468.8078	5343840.398
21	104	33	31	48	14	48.81	467231.816	5343835.962
22	104	33	31	48	16	33.82	467250.4539	5347078.162
23	104	33	55	48	16	33.82	467745.0967	5347075.34
24	104	33	55	48	16	45.82	467747.1949	5347445.842
25	104	35	7.01	48	16	45.82	469231.2331	5347437.631
26	104	35	7.01	48	17	1.82	469233.9021	5347931.636
27	104	34	43	48	17	1.82	468739.1282	5347934.331
28	104	34	43	48	17	43.83	468746.2497	5349231.403
29	104	35	5	48	17	43.83	469199.5003	5349228.932
30	104	35	5	48	18	9.51	469203.7911	5350021.811
31	104	35	8.89	48	18	9.51	469283.9229	5350021.378

ТӨСЛИЙН ТАНИЛЦУУЛГА

ТӨСЛИЙН НЭР:	“Цагаан чулуутын хөндийн дээд хэсгийн алтны шороон орд”-ыг ил аргаар ашиглах төсөл	
ТӨСӨЛ ХЭРЭГЖҮҮЛЭГЧИЙН НЭР: УЛСЫН БҮРТГЭЛИЙН ГЭРЧИЛГЭЭ: РЕГИСТРИЙН ДУГААР:	“Хавчигийн ам” ХХКомпани 9011528127 5958989	
ТӨСӨЛ ХЭРЭГЖҮҮЛЭГЧИЙН ХАЯГ:	Улаанбаатар хот, Хан-Уул, 15-р хороо,зайсан, Гэгээнтэн, 201 байр, 13 давхар 1303 тоот Харилцах утас: 88113110	
АШИГТ МАЛТМАЛ АШИГЛАЛТЫН ТУСГАЙ ЗӨВШӨӨРЛИЙН ДУГААР:	MV-021514 /1139.97га/	
ТӨСЛИЙН БАЙРШИЛ:	Улаанбаатар хотоос баруун хойш 200 км, Төв аймгийн Заамар сумын төвөөс баруун хойш 20 км, “Шижир алт” суурингаас 15 км зайд, байр зүйн зургийн М-48-138 эдэлбэрт оршино.	
Ашигт малтмалын төрөл	-	Алт



Зураг.1 Тусгай зөвшөөрлийн талбайн байршлын зураг



Зураг. 2 Ажилчдын хотхоны зураг

2. ТУХАЙН ОНЫ УУЛЫН АЖЛЫН ГҮЙЦЭТГЭЛИЙН ТОВЧ ТАНИЛЦУУЛГА

2022 оны уулын ажлын төлөвлөгөөгөөр Цагаан чулуутын хөндийн дээд хэсгийн алтны шороон ордын MV-021514 талбайд I-В, II-В, 1-В, 2-В-р нөөцийн блокуудад ашиглалтын үйл ажиллагаа явуулсан.

Уулын ажлыг тээвэрлэлтийн журмаар дараах дарааллаар гүйцэтгэнэ. Үүнд:

- 0.2 м зузаантай шимт хөрсийг тусгай овоолго руу зөөвөрлөх
- Карьер уруу орох замыг бэлтгэх
- Хөрс хуулалтын ажлыг явуулж хөрсний дотоод овоолгод байршуулна.
- Элс олборлолтыг хэсэгчлэн овоолго руу зөөх
- Элсийг угаах төхөөрөмж рүү хүргэх

MV-021514 тусгай зөвшөөрлийн талбайн блокуудад 2022 онд нийт хөрс хуулалт 2,247.31 мян.мз, элс олборлолт 58.46 мян.мз олборлохоор тооцоолов. Ил уурхайн уулын ажлыг тээвэрлэлтийн системээр экскаватор, автосамосвалын хослолоор гүйцэтгэнэ.

Уулын ажилд ашиглагдах техникүүд:

Хөрс хуулалт:

Экскаватор Komatsu PC-1250	1
Экскаватор Hyundai R-520LC	1
Автосамосвал CAT-773	2
Автосамосвал Howo-371	4
Бульдозер Komatsu D-275A	1

Элс олборлолт ба угаалга:

Экскаватор HYUNDAI R-520LC	1
Автосамосвал Howo-371	2
Утгуурт ачигч SDLG-956	1

2022 оны 2-р сараас I-В-р блокийн хөрс хуулалтын ажил эхэлнэ. Эдгээр блокуудын хөрс хуулалт, элс олборлолтыг экскаватор автосамосвалын хосолсон схемээр хийж гүйцэтгэнэ. Экскаватороор хөрс хуулалтыг автосамосвалд ачин урд жилийн олборлолт хийгдсэн талбайд болон ашиглагдсан хоосон орон зайд дотоод овоолгоор нөхөн сэргээлт хийхээр төлөвлөж байна.



Зураг.3 2022 оны Уулын олборлолтын ажлын явцын зураглал

3. СӨРӨГ НӨЛӨӨЛЛИЙГ БУУРУУЛАХ АРГА ХЭМЖЭЭНИЙ ТӨЛӨВЛӨГӨӨНИЙ БИЕЛЭЛТ

3.1 Агаарын чанар

3.1.1 Уурхайн технологийн замыг усалж чийглэх, (тодорхой ажлын график гаргах ба хуурайшилттай үед усалгааны хугацааг ойртуулах)

Уурхайн технологийн замыг усалгааг тогтмол хийж гүйцэтгэсэн. Ажилчдын тээврийн хурд болон тоосжилт үүсгэхгүй арга хэмжээг тогтмол авч хэрэгжүүлсэн.



Зураг.4 Уурхайн замд усалгаа хийгдэж буй явц

Уурхайн зам, орон нутгийн зам, тээвэрлэлт, ажилчдын хотхоны замын усалгааны хуваарь гаргаж тогтмол усалгааг хийж гүйцэтгэв.

Баглав
Ашигзлын инженер *М. Ганзориг* Ж.Ган-Эрдэнэ

Уурхайн зам талбайн усалгааны хуваарь

№	Усалгаа хийгдэх ажлын талбарууд	Усалгаа хийгдэх замын	Рэйсийн тоо	Ээлж		Ээлж		Ээлж		Ээлж		Ээлж		Ээлж	
				1	2	1	2	1	2	1	2	1	2	1	2
1	Уурхайн ажилтны талбай	1.1	1	ө	ш	ө	ш	ө	ш	ө	ш	ө	ш	ө	ш
2	Тээврийн зам	1.2	1	ө	ш	ө	ш	ө	ш	ө	ш	ө	ш	ө	ш
3	Элсний зам	2.2	1	ө	ш	ө	ш	ө	ш	ө	ш	ө	ш	ө	ш
4	Боджуулах хэсэг	0.5	1	ө	ш	ө	ш	ө	ш	ө	ш	ө	ш	ө	ш
5	Компаний зам	0.7	1	ө	ш	ө	ш	ө	ш	ө	ш	ө	ш	ө	ш
6	Туслах зам	0.9	1	ө	ш	ө	ш	ө	ш	ө	ш	ө	ш	ө	ш
7	Орон нутгийн зам	1.5	1	ө	ш	ө	ш	ө	ш	ө	ш	ө	ш	ө	ш
8	Нийт	8.1	7	Шөнийн цагаар туслах замуудад хөдөлгөөн бага тул усалгаа хийгдэхгүй.											

Боловруулсан
Байгаль орчны мэргэжилтэн *Б. Дун* Б.Отгоншиг

Зураг.5 Усалгааны хуваарь гаргаж баталсан.

3.1.2 Уурхайн замуудад хайрга чулуу дэвсэх зэргээр технологийн замыг сайжруулж тоос босохоос хамгаалах.

Бульдозер болон автогрейдерээр уурхайн замыг байнга хусаж, тээврийн замд дэвсэлт хийсэн. Тоос босохоос сэргийлж өдөр бүр усалгааг хийлгэсэн.




Зураг. 6 Уурхайн технологийн зам, карьерт замын дэвсэлт хийгдэв.



Зураг. 7 Уурхайн технологийн замын усалгаа хийгдсэн зураглал

3.1.3 Уурхайн талбайд ажиллах авто тээврийн хэрэгслийн хурдыг /40км/ боломжит хэмжээгээр хязгаарлах арга хэмжээ авах.

Уурхайн карьер болон тээврийн замын хурдад хяналт тавьж ажиллаа. Автомашины хурдыг 7 хоног бүр хурд хэмжигчээр хянаж, ажилчдын тээврийн хурдад хяналт тавьсан.



Зураг. 8 Тээврийн хэрэгслийн машины хурдад хяналт тавьж буй зураглал.

3.1.4 Уурхай дотор замыг тэмдэгжүүлэх.

Уурхай дотор замыг тэмдэгжүүлсэн. Уурхайн тээврийн зам орон нутгийн замаар дамжин өнгөрдөг тул тэмдэг тэмдэглэгээ байршуулсан.



Зураг. 9 Уурхайн замын чиг заасан тэмдэг тэмдэглэгээ



Зураг. 10 Хурд сааруулагч, зам тавьж өгөх тэмдэг тэмдэглэгээ

3.1.5 Хүнд даацын машин механизмын засвар үйлчилгээг тогтмол явуулах, (бусад уурхайн жишгийн дагуу 200 мото/цаг).

Уурхайн машин механизмын засвар үйлчилгээг хуваарь боловсруулан хийж гүйцэтгэсэн. Мөн тус бүрийн техникт хийгдэх РМ буюу мото цагийн үйлчилгээг заагдсан хугацаанд хийж тайлан хийж гүйцэтгэсэн.

д/д		ТЕХНИКИЙН МЭДЭЭЛЭЛ			ХИЙГДСЭН ҮЙЛЧИЛГЭЭ			ХИЙГДЭХ ҮЙЛЧИЛГЭЭ			
		Техник, тоног төхөөрөмжийн нэр	Хувийн дугаар	9/23/2022	Өмнөх РМ-д орсон			РМ-д орох			
					Мото.цаг	Огноо	Төрөл	Үлдсэн		Төрөл	Огноо
1	Эж мив	HITACHI1900	740	11036	11036	9/22/2022	1000	250	11	1250 РМ	10/4/2022
2		KOMATSY1250	741	22285	22260	9/22/2022	250	225	11	500 РМ	10/4/2022
5	ДАМП	CAT349	349	10142	9998	9/14/2022	2000	106	5	2250 РМ	9/28/2022
3		CAT777E	7400	9,761	9543	9/6/2022	1500	32	2	1750 РМ	9/24/2022
4		CAT777E	7401	10,438	10250	9/12/2022	250	62	3	500 РМ	9/26/2022
5		CAT777E	7402	10,134	10089	9/10/2022	2000	205	10	2250 РМ	10/3/2022
6		CAT777E	7403	10,624	10508	9/1/2022	500	134	7	750 РМ	9/29/2022
7		CAT777E	7404	9,092	8761	9/4/2022	750	-81	-4	1000 РМ	9/18/2022
8		CAT777D	7424	34,928	34750	8/31/2022	750	72	4	1000 РМ	9/26/2022
9		HD785-7	7425	4,582	4512	9/17/2022	4500	430	22	5000 РМ	10/14/2022
10		HD785-7	7426	4,332	4074	4/1/2022	4000	242	12	4500 РМ	10/5/2022
11		HD785-7	7427	3,778	3573	8/17/2022	3500	295	15	4000 РМ	10/7/2022
12		HD785-7	7428	3,270	2974	3/29/2022	2000	204	10	2500 РМ	10/3/2022
13		НОВО 371	HOWO SINOTRUCK	7407	9,444	9245	8/3/2022	1250	51	3	1500 РМ
15	HOWO SINOTRUCK		7409	9,153	9000	9/12/2022	1500	97	5	1750 РМ	9/27/2022
16	HOWO SINOTRUCK		7410	11,040	11008	9/20/2022	1000	218	11	1250 РМ	10/3/2022
17	HOWO SINOTRUCK		7411	9,755	9745	9/21/2022	1750	240	12	2000 РМ	10/5/2022
18	HOWO SINOTRUCK		7412	10,555	10510	9/20/2022	500	205	10	750 РМ	10/3/2022
19	HOWO SINOTRUCK		7413	10,357	10289.1	9/13/2022	250	182	9	500 РМ	10/2/2022
20	HOWO SINOTRUCK		7414	8,289	8277	9/19/2022	250	238	12	500 РМ	10/4/2022
21	HOWO SINOTRUCK		7415	8,663	8,493	9/3/2022	500	80	4	750 РМ	9/27/2022
22	HOWO SINOTRUCK		7416	21250	21250	8/27/2022	1250	250	13	1500 РМ	10/5/2022
23	HOWO SINOTRUCK		7417	3,361	7515	5/17/2022	1500	4	0	1750 РМ	9/23/2022
24	HOWO SINOTRUCK		7418	8,936	8829	9/15/2022	750	143	7	1000 РМ	9/30/2022

Хүснэгт. 2 Техникуудад РМ үйлчилгээ хийгдэх төлөвлөгөөний хуваарь

“Хавчигийн ам” ХХК

Цагаан чулуутын хөндийн дээд хэсгийн алтны шороон орд

“Хавчигийн ам” нийт ажиллаж байгаа техник						
Техникийн нэр	Бэлэн байдалд	Засвар зогссон	Нийт техникүүдийн тоо			
Экспозитор	2	0	2			
НОВО-371	10	5	15			
Туслах техник	5	1	6			
САТ-773	1	1	2			
Шол дээр засвар хийгдсэн техник						
Огноо	Парк дугаар	Засвар зогссон шалтгаан	Засаарын төлөв	Дуудлага өгсөн	Засаарт орсон	Засаараас гарсан
	7413	Хадалгуур замыгсалагч даралт өгч масло гоожилтой	Засвар хийгдэн байна	9/19/22 6:00		
	7414	Цэжигээний мастай	Алтын цэжигээнийн жулаалттай	9/21/22 11:00		
	7419	Кабины боолт хийж	Засвар хийгдсэн	9/22/22 19:00	9/22/22 19:00	9/22/22 20:20
	7409	Аккумулятор суусан	Засвар хийгдсэн	9/23/22 0:30	9/23/22 0:30	9/23/22 1:00
	РС1250-741	Доод батурбаны жомутны боолт суларч соофонт гооносон /40л нэмсэн/	Засвар хийгдсэн	9/22/22 18:40	9/22/22 18:40	9/22/22 19:00
	7409	Цэжигээний мастай	Оношлогоо хийж байна	9/23/22 6:00		
Карьер дээр засвар хийгдсэн техник						
Парк дугаар	Засвар зогссон шалтгаан	Засаарын төлөв	Дуудлага өгсөн	Засаарт орсон	Засаараас гарсан	
7420	Дунд мостны тоормоз зуурсан	Засвар хийгдсэн	9/22/22 5:00	9/22/22 5:00	9/22/22 5:30	
7421	4 бболт суларсан	Засвар хийгдсэн	9/22/22 19:10	9/22/22 19:10	9/22/22 19:30	
7418	Станц ажиллагаагүй байна	Засвар хийгдсэн	9/23/22 1:10	9/23/22 1:10	9/23/22 1:30	

Хүснэгт. 3 Засвар үйлчилгээ хийгдсэн бүртгэлийн хуудас

3.1.6 Нэг бүрийн хамгаалах хэрэгсэл, хүнсний нэмэлт болон хор саармагжуулах бүтээгдэхүүнээр ажилчдыг хангах;

Уурхайд ээлжээр ажиллаж буй ажилчдад нэг бүрийн хамгаалах хэрэгслээр ханган, аюулгүй ажиллагааг хангаж ажилласан. Зуны улиралд сүү, тараг, витагрип зэрэг бүтээгдэхүүнийг 7 хоног бүр ажилчдыг хамруулан олгож байсан.



Зураг.11 Ажилчдын дархлаа дэмжих бүтээгдэхүүнээр хангав.

3.2 Гадаргын ба газрын доорхи усны нөөц

3.2.1 Ус ашиглах гэрээг байгуулах.

Усны гэрээг Туул сав газрын байгууллагатай хамтран гэрээг байгуулж ажилласан. Гэрээг хавсралт №4-т тусгав.

3.2.2 Ус ашиглах дүгнэлтийг холбогдох байгууллагаар гаргуулах.

Ус ашиглах дүгнэлтийг холбогдох байгууллагаар гаргуулан хамтран ажилласан. Усны дүгнэлтийг хавсралт №4-т тусгав.

3.2.3 Ус ашигласан төлбөрийн улирал бүр төлж байх.

Ус ашигласан төлбөрийн улирал тутамдаа төлж барагдуулсан.

3.2.4 Хаягдал усны дүгнэлтийг Усны газраар гаргуулж төлбөр тооцоог тухай бүрт нь төлж байх.

Уурхайн хаягдал усны гэрээ дүгнэлтийн дагуух төлбөр тооцоог хийж барагдуулсан. Төлбөрийн баримтыг хавсралт №4-т тусгаж оруулав.

3.3 Хөрсөн бүрхэвч

3.3.1 Үржл шимт хөрсний овоолгыг стандартын дагуу хэлбэржүүлэх.

MNS 5916:2008 стандартын дагуу шимт хөрсний овоолгыг салхинд хийсэх, гаднын нөлөөлөлд автахас урьдчилан сэргийлж хэлбэржүүлэлт хийсэн.



Зураг . 12 Шимт хөрсний овоолго хадгалсан зураглал



Зураг. 13 Шимт хөрсний овоолго хэлбэржүүлсэн зураглал



Зураг. 14 Шимт хөрсний овоолгын хаягжуулалт байршуулж буй зураглал.

3.3.2 Машин механизмын эвдрэл гарсан тохиолдолд засвар үйлчилгээг хайрган хучилттай талбайд хийх.

Уурхайн техникийн эвдрэл, дуудлага бүрийг цаг хугацаанд засварын клерк дуудлага өгч хийж гүйцэтгэж байсан. Засварын талбайд хайрган хучилттай зам талбайд засварыг хийсэн.



Зураг.15 Засварын талбайд үйлчилгээ хийж буй ажлын явц

3.3.3 Ашиглагдсан тос тосолгооны материал, шатахуун асгарах, гоожих зэрэгт хяналт тавьж ажиллах, асгарсан тохиолдолд саармагжуулах арга хэмжээ авах.

Засварын талбайд асгаралт болсон тохиолдолд spill kit байрлуулан асгаралтын арга хэмжээг авч ажилласан. Мөн асгаралтын журам гаргаж ажилчдад танилцуулсан. Журмыг хавсралт №7 тусгав.

АСГАРАЛТЫН УРЬДЧИЛСАН МЭДЭЭ				
Дэлгэрэнгүй мэдээлэл	№	1	Компани бичих	
Огноо: 2022.09.18	Цаг: 25:00	Мэдээлсэн ажилтан:		
Албан тушаал: 5/Мастер	Утас: 99746949	Ээлж: <input type="checkbox"/> Өдөр <input checked="" type="checkbox"/> Шөнө		
Байршил: Бумбат уурхай	<input checked="" type="checkbox"/> Хаан булаг интернэйшнл уурхай	<input type="checkbox"/>		
Тоног төхөөрөмжийн төрөл: Түлшний машин	Тоног төхөөрөмжийн ID: SV740			
Асгаралт үүсэх хуртгал үйл явц: Түлшний машинд насос урсгах үйл явц				
Төсөлгөөний мэдээлэл: Төсөлгөөний мэдээлэл: Төсөлгөөний мэдээлэл: Төсөлгөөний мэдээлэл: Төсөлгөөний мэдээлэл:				
Асгарсан бүтээгдэхүүн: <input type="checkbox"/>	Хэмжээ (л, тн):	Асгарсан бүтээгдэхүүн: <input type="checkbox"/>	Хэмжээ (л, тн):	
Гидрийн шингэн <input type="checkbox"/>		Хөргөлтийн шингэн <input type="checkbox"/>		
Дизель тулш <input checked="" type="checkbox"/>		Бохир ус <input type="checkbox"/>	345 л	
Шингэрүүлсэн хий <input type="checkbox"/>		Гликол <input type="checkbox"/>		
Кропны тос <input type="checkbox"/>		Хүч дамжуулах шингэн <input type="checkbox"/>		
Бусад тос, тосолгоо <input type="checkbox"/>		Бусад <input type="checkbox"/>		
Асгаралт үүссэн шалтгаан: Тавилбар				
Шингэнийг хэт дүүргэсэн				
Техникийг зүй бус ашигласан				
Буруу техник ашигласан				
Сургалт хангалтгүй				
Жийргэвч сэтгэсэн				
АА-н системийн алдаа				
Дамжуулах хоолой задарсан <input checked="" type="checkbox"/>				
Бусад				
Мэдээлэх хуудас бөглөсөн ажилтны овог нэр: ББаянжаргал				
Албан тушаал: Засвар Мастер	Гарын үсэг:		Огноо: 18/09	



Зураг. 16 Асгаралтын урьдчилсан мэдээлэл, тайлан



Зураг . 17 Асгаралтад авч буй арга хэмжээ

3.4 Ургамлан нөмрөг

Уурхайн болон ажилчдын хотхоны үйл ажиллагааны улмаас ургамлан бүрхэвч доройтох

3.4.1. Уурхайн тосгоны ногоон байгууламжийг нэмэгдүүлэх жил бүр мод тарих.



Зураг.18 Кемтийн ногоон байгууламж, нэг наст ургамал тарив.

Ажилчдын амрах байрны урд хэсэгт Улиас, Чацарганын 5-6 настай модны суулгацыг тарьж, цэнэг усалгаа арчилгааг хийсэн.



Зураг. 19 Намрын мод тарилтын арга хэмжээ

3.5 Амьтны аймаг


Уурхайн үйл ажиллагааны нөлөөллөөр зэрлэг амьтад дайжих, амьдрах орчинд сөргөөр нөлөөлөх

3.5.1 Зэрлэг амьтдыг хамгаалах биотехникийн арга хэмжээг орон нутгийн захиргаатай хамтран зохион байгуулах

Заамар сумын биотехникийн ажлыг өвлийн улиралд хийж гүйцэтгэхээр харилцан тохиролцлоо. Хавсралт №8 албан тоот тусгав.

3.5.2 Осол гарч болзошгүй мал, амьтан өнгөрөн гардаг хэсгүүдэд тэмдэг, тэмдэглэгээ байрлуулах.

Уурхайн тээврийн зам, орон нутгийн замд мал амьтан орж ирэхээс сэргийлэн тэмдэг тэмдэглэгээг байршуулсан.



Зураг. 20 Уурхайн замын тэмдэг тэмдэглэгээг байрлуулав.

3.5.3 Ажилчдыг хууль бусаар ан хийхгүй байхыг анхааруулах, сургалтад хамруулах, хяналт

Уурхайн нийт ажилчдад хууль бусаар ан хийхгүй байх, уурхайн бүс орчмын амьтан хамгаалах талаарх сургалтыг зохион байгуулсан.



Зураг. 21 Ажилчдад ан амьтад хамгаалах талаар сургалт орсон.

4. НӨХӨН СЭРГЭЭЛТИЙН АЖЛЫН ТӨЛӨВЛӨГӨӨНИЙ БИЕЛЭЛТ

4.1 Техникийн нөхөн сэргээлт

4.1.1 Эвдрэлд өртсөн талбайд техникийн нөхөн сэргээлт хийх.

2022 онд нийт 4 га талбайд техникийн нөхөн сэргээлтийн ажлыг хийж гүйцэтгэсэн.



Зураг. 22 Техникийн нөхөн сэргээлт хийхээс өмнөх талбай зураглал



Зураг. 23 Техникийн нөхөн сэргээлт хийсэн талбайн зураглал

Техникийн нөхөн сэргээлтийн мөнгөн зардалын тооцоо:

Бумбат төсөл-2022 оны нөхөн сэргээлтийн зардал					
№	Зардлын төрөл	Х.нэгж	Бульдозер	Автогрейдер	Дүн
1	ҮХЭХШ	мян.төг	1,343.58	26.26	1,369.84
2	Цалин	мян.төг	628.57	157.14	785.71
3	НДШ	мян.төг	91.14	22.79	113.93
4	Түлш	мян.төг	4,900.00	770.00	5,670.00
5	Сэлбэг	мян.төг	600.00	80.00	680.00
6	Нийт зардал	мян.төг	7,563.30	1,056.18	8,619.48
	Нийт ажилласан цаг	цаг	40.00	10.00	
	1 цагийн зардал	төг/цаг	189.08	105.62	

Хүснэгт. 4 Техникийн нөхөн сэргээлтийн тооцоолол

5. БИОЛОГИЙН ОЛОН ЯНЗ БАЙДЛЫГ ДҮЙЦҮҮЛЭН ХАМГААЛАХ АРГА ХЭМЖЭЭНИЙ ТӨЛӨВЛӨГӨӨНИЙ БИЕЛЭЛТ

5.1 Дүйцүүлэн хамгааллын ажил хийх талбайг орон нутгийн удирдлагатай тохиролцон сонгох.

Төв аймгийн Заамар сумын Баянголын аманд 5 га талбайн техникийн нөхөн сэргээлтийн ажлыг хийж гүйцэтгэв.



Зураг. 24 Дүйцүүлэн хамгаалах талбайн байршил



Зураг. 25 Техникийн нөхөн сэргээлт хийхээс өмнөх талбайн зураглал



Зураг. 26 Техникийн нөхөн сэргээлт хийсэн талбайн зураглал

5.2 Тэрбум мод хөтөлбөрийн хүрээнд мод тарих хөтөлбөр.

Тэрбум мод хөтөлбөрийн хүрээнд 2022 оны 10 дугаар сарын 10-нд Уурхайн ажилчдын хотхонд 500 ширхэг Улиас, 611 ширхэг Чацаргана модны суулгацыг тарьж цэнэг усалгааг хийсэн.



Зураг. 27 Модны тарьц бэлтгэлийн ажил явагдаж буй зураглал



Зураг.28 Намрын мод тарьж буй ажлын явц .

6 НҮҮЛГЭН ШИЛЖҮҮЛЭХ, НӨХӨН ОЛГОВОР ОЛГОХ АРГА ХЭМЖЭЭНИЙ ТӨЛӨВЛӨГӨӨ

Төслийн үйл ажиллагааны онцлогоос хамаараад нүүлгэн шилжүүлэн, нөхөн олговор олгох арга хэмжээний ажил хийгдэхгүй болно.

7 ТҮҮХ СОЁЛЫН ӨВИЙГ ХАМГААЛАХ АРГА ХЭМЖЭЭНИЙ ТӨЛӨВЛӨГӨӨНИЙ БИЕЛЭЛТ

7.2 Археологийн дурсгал

Мөн төсөл хэрэгжүүлэгчийн захиалгаар 2019 оны 06 сарын 19-22 өдрүүдийн хооронд ШУТИС, БУХС, Хүмүүнлэгийн салбарын судлаач, багш оюутнууд XV-017150 хайгуулын талбайд археологийн хайгуул судалгааны ажлыг хийж гүйцэтгэсэн байна.

/Хавсралт.9 “Археологи угсаатан зүйн судалгаа” тайлан /

7.3 Палентологийн дурсгал

Төсөл хэрэгжүүлэгчийн захиалгаар ШУТИС, ГУУС-ийн Стратиграфи-Палеонтологийн судалгааны төвийн судлаач доктор Г. Сэрсмаа, доктор Ж. Ундаръяа нар 2019 оны 06-р сарын 18-19 ний өдрүүдэд уг талбайд палеонтологийн хайгуул, тандан судалгааны хээрийн ажлыг хийж, ажиглалтын цэгүүдэд координат, чулуулгийн бичиглэлийг товч бичиж, гэрэл зургаар баримтжуулан гүйцэтгэсэн байна.

Хавсралт.10 “Төв аймгийн Заамар суманд орших “Цагаан чулуутын хөндийн дээд хэсэг” нэртэй MV- 021514 тоот /1193%97 га/ хайгуулын тусгай зөвшөөрлийн талбайд явуулсан Палеонтологийн тандан судалгааны тайлан дүгнэлт

8 ОСОЛ, ЭРСДЭЛИЙН МЕНЕЖМЕНТИЙН ТӨЛӨВЛӨГӨӨНИЙ БИЕЛЭЛТ

Байгалийн болзошгүй гамшиг, аюулт үзэгдлээс үүдэн төслийн үйл ажиллагаанд сөргөөр нөлөөлөх, дам нөлөөллөөр хүрээлэн буй орчныг бохирдуулах.

8.1 Болзошгүй аюулын үед хэрэгжүүлэх төлөвлөгөө боловсруулж, нийт ажилтанд танилцуулж, ажилтан бүрийн ажил үүргийн хуваарийг гаргаж, зааварчилгаа өгөх.

Болзошгүй аюулын үед хэрэгжүүлэх төлөвлөгөөг боловсруулсан. Батлагдсан төлөвлөгөөний нүүрийг хавсралт №11-т тусгав. Мөн нийт ажилчдад аюулын үед хэрэгжүүлэх төлөвлөгөөг танилцуулсан.



KHAVCHIGIIN AM		Хөдөлмөрийн аюулгүй байдал эргүүл ахуйн хэлтэс	
Сургалт, зааварчилгааны бүртгэлийн хуудас			
Огноо:	2019.09.20	Ээлж:	
Төрөл:		Эхлэх цаг:	09:00
Сэдэв:	Тал тусгай зөвшөөрлийн талбайн тусгай зөвшөөрлийн талбайд явуулсан Палеонтологийн тандан судалгааны тайлан дүгнэлт		
Сургалт, зааварчилгаа өгсөн:	А.Нацагдорж		
№	Овог	Нэр	Албан тушаал
1	Б.Мунгалар	Мунгалар	Мунгалар
2	У.Аюул	Аюул	Аюул
3	У.Аюул	Аюул	Аюул
4	А.Нацагдорж	Нацагдорж	Нацагдорж
5	А.Нацагдорж	Нацагдорж	Нацагдорж
6	У.Аюул	Аюул	Аюул
7	У.Аюул	Аюул	Аюул
8	У.Аюул	Аюул	Аюул
9	У.Аюул	Аюул	Аюул
10	У.Аюул	Аюул	Аюул
11	У.Аюул	Аюул	Аюул
12			
13			
14			
15			
16			
17			
18			
19			
20			
21			
22			
23			
24			
25			
26			
27			
28			
29			
30			
31			
32			

Зураг. 29 Уурхайн ажилчдад болзошгүй аюулын талаар сургалт орсон.

8.1.2 Хөдөлмөр хамгаалал аюулгүй ажиллагаа, гал түймрээс урьдчилан сэргийлэх сургалт сурталчилгаа, болзошгүй аюулын үед авах арга хэмжээг төслийн нийт ажилтан албан хаагчдад тогтмол хугацаанд танилцуулах.

Уурхайн нийт ажилчдад гал түймрээс урьдчилан сэргийлэх сургалтыг зохион байгуулсан. Нийт ажилчдын ил уурхайн ажилчдын аюулгүй ажиллагааны зааварчилгаа, аюулыг үед авч хэрэгжүүлэх төлөвлөгөөг танилцуулсан.



Зураг. 30 Галын сургалтыг нийт ажилчдад танилцуулж буй ажлын зураглал

8.1.3 Хөрсний бохирдол үүсгэх эрсдэлтэй материалын агуулахуудыг гадаргын урсаас хамгаалах ба тэдгээрээр бохирдол зөөгдөхөөс хамгаалсан далан шуудуу байгуулах.

Шатахуун түгээх станцын талбайн хэсгээр шуудуу татаж гадаргын урсаас хамгаалсан. Мөн галын самбар, элс зэргийг байршуулсан. Аянга буухаас урьдчилан сэргийлж, газардуулагч байрлуулсан.



Зураг. 31 ШТС –ын шуудуу татаж урсацаас хамгаалж буй зураглал.



Зураг. 32 ШТС-ын газардуулга байршуулсан зураглал.

8.1.4 Шатах тослох материалыг стандартын шаардлага хангасан агуулахад хадгалах.

Уурхайн засварын талбайд засвар үйлчилгээ хийсэн хаягдал тосны шүүр, агаар шүүгч, хуванцар савыг тусгай хөмсөг гарган ангилж байршуулсан. Мөн агуулахад шинэ тосыг байрлуулан нөөцөлж хадгалдаг.



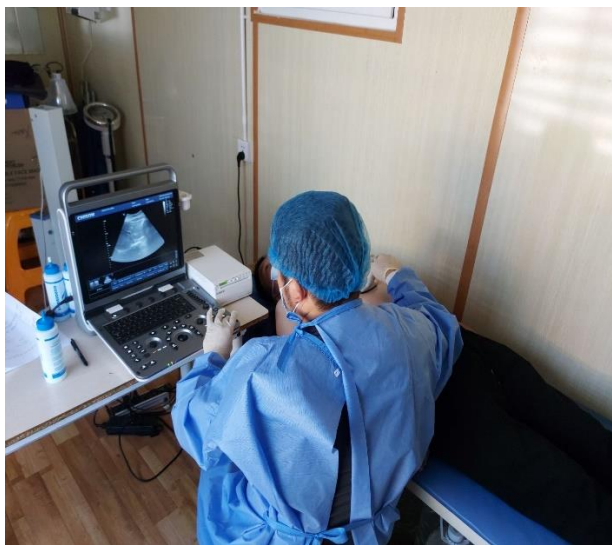
Зураг. 33 Засварын талбайн тослох материалыг агуулахад байрлаж буй зураглал



Зураг. 34 Засварын талбайн тос хадгалж буй зураглал

8.1.5 Ажилчдыг эрүүл мэндийн үзлэг шинжилгээнд хамруулах төлөвлөлтийг хийх, хэрэгжүүлэх.

Уурхайд нийт ажиллаж буй ажилчдын эрүүл мэндийн үзлэгийн шинжилгээнд хамруулсан.



Зураг.35 Ажилчид эрүүл мэндийн үзлэгт хамрагдсан

8.1.6 Шатах тослох материалын хор аюулын лавлах мэдээллийн агуулгаар сургалт хийх. Уурхайн нийт ажилчдад ХАЛМ-ын сургалтыг танилцуулсан.



Зураг. 36 Ажилчдад ХАЛМ-ын сургалт орж буй зураглал

ХОР АЮУЛЫН ЛАВЛАХ МЭДЭЭЛЭЛ (ХАЛМ)

1. БҮТЭЭГДЭХҮҮНИЙ ТАНИЛЦУУЛГА	
Бүтээгдэхүүний нэр:	Энгийн тэсрэх бодис
Худалдааны нэршил болон бусад нэршил:	Задгай энгийн тэсрэх бодис
Хэрэглээ ба түүний эсрэг зөвлөмж:	Уурхайн тэсэлгээ, Уул уурхайн салбар
Үйлдвэрлэгч:	Монгол Улс, Улаанбаатар хот 14200, Сүхбаатар дүүрэг, 8-р хороо, Сүхбаатарын талбай 8/1, Сити Тауэр бизнес төв Оффисын утас: (+976)-7555 6677 Вэб хуудас: www.mera.mn
Тэвэрлэлтийн үед яаралтай холбоо барих утас:	+976 9905 4231

3. НАЙРЛАГАН ДАХЬ АГУУЛАМЖ			
Найрлага	CAS дугаар	Хувь, %	Аюулын мэдээлэл
Аммонийн нитрат	6484-52-2	94	Найрлага нь аюултай гэж тодорхойлогдоогүй - <1%
Дизелийн түлш	68476-30-2	6	

2. ТЭСРЭХ БОДИСЫГ ХЭРЭГЛЭХ ҮЕИЙН АЮУЛ ОСЛООС ХАМГААЛАХ
<p>Онцгой байдлын тойм: Нунтаг, мөхлөгт, хатуу тэсрэх бодис. Усанд бага уусдаг, уснаас хүнд жинтэй. Хувирамтгай биш. Агааргүй орчинд шатах боломжтой. Аюултай ачааны төрөлд орно.</p> <p>Онцгой аюултай байж болзошгүй шинж тэмдэг: Тухайн бүтээгдэхүүнтэй ажиллах журмыг мөрдөж ажилласан тохиолдолд эрүүл мэндийн ноцтой аргаар үр дагавар үзүүлдэггүй. Арьсанд хүрсэн хэрэгт бага зэргийн цочрол үүсгэх ба тэр дор нь арилгах хэрэгтэй.</p> <p>Амьсгал: Амьсгалсан тохиолдолд амьсгал боогдуулдаг.</p> <p>Нүд болон арьсанд хүрэх: Арьс болон нүдэнд хүрсэн тохиолдолд бага зэргийн цочрол үзүүлдэг.</p> <p>Арьсанд шингэх: Энэхүү бодис нь арьсанд нэвддэг гэсэн нотолгоо байхгүй.</p> <p>Залгих: Хэрэв хоол хүнсээр дамжуулан залгисан тохиолдолд хөнгөн хэлбэрийн ходоодны хүндрэл үүснэ. Ингэснээр, ходоод гэдэсний хүндрэлийн хэлбэр болох гэдэс өвдөж, дотор муухайрах, бөөлжих, гүйлгэх, шээсээр ялгарах зэрэг шинж тэмдгүүд илэрнэ.</p> <p>Тарих: Тарилга хийлгэх нь төдийлөн тохиролжгүй. Тариулсан тохиолдолд тухайн хэсэг газар загтнаа үүсэж болно.</p> <p>Цочмог хэлбэр: Цочмог нөлөө үзүүлдэггүй боловч хүрсэн тохиолдолд тэр хэсгийн эдийг цочроож болдог.</p> <p>Архагших: Энэхүү химийн бодисын хувьд эрүүл мэндэд үзүүлэх аргаар үр нөлөөгүй; Удаан хугацаанд, байнга өртсөнөөр хурц хэлбэрээр нөлөөлөл үзүүлж болно (дээр тайлбарласан).</p>

4. АНХНЫ ТУСЛАМЖ ҮЗҮҮЛЭХ
<p>Ерөнхий зөвлөмж: Ашиглалтын хэвийн нөхцөлд уг бүтээгдэхүүн нь сөрөг нөлөөлөл үзүүлдэггүй. Амьсгалах тохиолдолд: Бүтээгдэхүүн алдагдсан талбайгаас өртөгч этгээдийг холдуулан цэвэр агаарт гаргаж, ноцтой осолд хүрэхээс урьдчилан сэргийлнэ. Бохирдсон хувцсыг тайлж хохирогчийг аль болох өөрт нь эвтэй байрлалд дулаан хувцаслаж бие нь бүрэн тэнхэртэл амраана. Хэрэв хохирогч амьсгалахад хүнд байгаа эсвэл хөвөвтөр өнгөтэй болж байвал /цусан дахь хүчилтөрөгчийн дутагдалд орох/ амьсгалын замыг /хамар, ам, улаан хоолой/ ямар нэг бөлгөрөлгүй байгаа эсэхийг шалгаад хүчилтөрөгчийн маскаар амьсгалуулна. Хэрэв хохирогч амьсгалахгүй бол хиймэл амьсгал хийнэ. Эмнэлгийн тусламж яаралтай үзүүлэх хэрэгтэй.</p> <p>Арьсанд хүрэлцэх үед: Бохирдсон хувцас ба гутлыг тайлсны дараа арьсны бохирдсон хэсгийг их хэмжээний урсгал усаар угаана. Хэрэв арьсны цочрол ажиглагдвал эмнэлгийн тусламж яаралтай үзүүлэх хэрэгтэй. Дахин хэрэглэхийн өмнө бохирдсон гутал, хувцсыг сайтар цэвэрлэх хэрэгтэй.</p> <p>Нүдэнд үйлчлэх үед: Нүдний дээд ба доод зөвхийг нээж 15 минутаас доошгүй хугацаагаар их хэмжээний усаар шавшиж угаана. Нүдтэй хүрэлцсэн ямар ч тохиолдолд эмнэлгийн тусламж яаралтай үзүүлэх хэрэгтэй.</p> <p>Залгисан тохиолдолд: Усаар амаа зайлна. Залгисан тохиолдолд албадан бөөлжүүлж болохгүй. Багагүй хэмжээний (1 стакан орчим) ус уулгаж эмнэлгийн тусламж яаралтай үзүүлэх хэрэгтэй.</p>

5. ГАЛЫН БОЛОН ТЭСРЭЛТИЙН ҮЗҮҮЛЭЛТҮҮД
<p>Шаталт үүсгэх бүтээгдэхүүнээс үзүүлэх эрсдэл: Тэсрэмтийг шинж чанартай. Бүх төрлийн халаах, гал гаргах эх үүсвэрээс хол байлгах хэрэгтэй. Бор, хүрэн утаа нь азотын хортой исэл ялгарч буйг илэрхийлдэг.</p> <p>Гал сөнөөгчид болон тусгай хамгаалах хэрэгсэлд тавих шаардлага: Хэрэв бага хэмжээний галын үед тэсрэх бодис шатаж эхлээгүй байвал тэдгээрийг аль болох боломжит хэмжээгээр нь болгоомжтойгоор аюулгүй зайруу шилжүүлнэ. Бүтээгдэхүүний ууршилтаас болон шаталтын үеийн бохирдсон агаараас хамгаалалтын тулд гал сөнөөгчид бие даасан амьсгалын аппарат /хүчилтөрөгчийн баллон бүхий/ хэрэглэнэ. Тэсрэх бодис шатаж байвал гал унтраах гэж оролдоггүйгээр тухайн талбайг нэн даруй чөлөөлнө. Хязгаарлагдмал болон хагас хязгаарлагдмал нөхцөлд шаталтын үед азотын исэл/нүүрстөрөгчийн дутуу исэл үүснэ. Бор, хүрэн утаа нь азотын хортой исэл ялгарч буйг илэрхийлдэг. Их хэмжээний галын үед болон ойр орчимд тэсрэлт үүсэхэд тэсрэх дэлбэрэх эрсдэлтэй.</p> <p>Онцгой байдлын үед авах арга хэмжээ: Нэвтрэх эрхгүй болон хамгаалах хэрэгсэлгүй хүмүүсээс талбайг чөлөөлнө. Шаталт үүсгэх, гал гаргах боломжтой эх үүсвэрүүдийг /дахилгаан тоног төхөөрөмж г.м/ салгаж унтраана. Арьс, нүдэнд хүрэлцэхээс болон ууршилт, тоосжилтоос хамгаалах үүднээс хамгаалах хувцас, хэрэгслийг өмсөх хэрэгтэй. Ариутгах татуурга болон усан орчинг бохирдуулал орон нутгийн Онцгой байдлын газарт мэдэгднэ.</p>

Зураг.37 ХАЛМ-ын аюулгүй ажиллганы зааварчилгаа

8.1.7 Үйлдвэрлэлийн гэнэтийн ослын улмаас хүний эрүүл мэнд, амь насанд сөргөөр нөлөөлж, олборлолтын үйл ажиллагаа доголдох, зогсох

Ажилчин нэг бүрийг хөдөлмөр хамгааллын хувцас, багаж хэрэгслээр хангах Уурхайн нийт ажилчдын нэг бүрийн хөдөлмөр хамгааллын хувцасны стандартын журам баталсан. Журмыг хавсралт №12-т тусгав.

8.1.8 Ажилчин нэг бүрд ажил мэргэжлийн онцлогоос шалтгаалсан хор тайлах зорилгоор өдөр бүр нормын сүү, цагаан идээгээр хангах.

Уурхайн ажилчдын дархлаа дэмжих, хор тайлах хөтөлбөр гаргаж, ажилчдад хор тайлах бүтээгдэхүүнээр хангасан.

9 ХОГ, ХАЯГДЛЫН МЕНЕЖМЕНТИЙН ТӨЛӨВЛӨГӨӨНИЙ БИЕЛЭЛТ

9.1 Ахуйн хог хаягдал.

9.1.1 Уурхайн талбай болон тосгонд стандартын шаардлага хангасан, ангилан ялгах тэмдэглэгээ бүхий хогийн сав байршуулах

Уурхайн засварын талбайд ангилан ялгасан сав. Хог хаягдлыг 2 хоноод хог хаягдлын нэгдсэн цэгт тээвэрлэсэн.



Зураг. 40 Гал тогоо болон засварын талбайн хог хаягдалын сав байршуулсан зураг

9.1.2 Хог хаягдлын түр хадгалах цэгийг тохижуулах, хашаажуулах.

Уурхайн ажилчдын хог хаягдалын цэгийн 2 ангилан хашаажуулсан.



Зураг. 41 Хог хаягдалын цэгийг хашаажуулсан зураглал

9.1.3 Заамар сумын ЗДТГ-тай Хог хаягдлын гэрээ хийх.

Уурхайн хог хаягдалын гэрээг Заамар сумын ЗДТГ-тай хамтран гэрээг байгуулсан. Гэрээг хавсралт №13 тусгав.

9.1.4 Орон нутагтай байгуулсан хог хаягдал тээвэрлэх гэрээний дагуу ангилан ялгасан хог хаягдлыг холихгүйгээр тээвэрлүүлэх.

Уурхайн хог хаягдлын 2 хоног тутамд сумын нэгдсэн хог хаягдлын цэг рүү тээвэрлэсэн.



Зураг. 42 Хог хаягдалыг нэгдсэн цэгт ачиж буй зураглал.

9.1.5 Ажилчдын бие засах газрыг био оо-р шийдвэрлэх.

Ажилчдын ариун цэврийн өрөөг бохирын шугамаар шийдэж байршуулсан.



Зураг. 43 Бохирын шугам хоолойгоор холбосон зураглал.

9.1.6 Уурхайн бие засах газар болон хог хаягдлын цэгүүдэд ариутгал халдваргүйжилт хийх

Уурхайн ажилчдын амрах байр, гал тогоонд 7 хоног бүр халдваргүйжилт хийгдэж байсан.



Зураг.44 Амрах байр, гал тогоо ариутгал хийгдэж буй ажлын явц



Зураг. 45 Хогийн цэг, ариун цэврийн өрөөг ариутгаж буй зураглал

9.1.7 Хийсэж тархсан болон үүссэн хог хаягдлыг тогтмол цэвэрлэж хэвших.

Уурхайн нийт ажилчдын хамруулан их цэвэрлэгээг хуваарь боловсруулан хийж гүйцэтгэсэн. Их цэвэрлэгээг Уулын хэлтэс, ХММЗХ, Кемп гэсэг бүрэлдэхүүнээр ажилтан тус бүр гаргаж боловсруулсан.



Зураг.46 Их цэвэрлэгээ хийгдэж буй ажлын явц

Уурхайн нийт хэлтэс тус бүрээс 2 ажилтан гаргаж 21 хүний бүрэлдэхүүнтэй уурхайгаас 2 км зайд их цэвэрлэгээг зохион байгуулсан.



Зураг. 47 Уурхайгаас 2 км замд их цэвэрлэгээ хийсэн ажлын явц

			Их цэвэрлэгээний хуваарь																					
№	Хэлтэс, нэгж	Албан тушаал	2022.07.30	2022.07.31	2022.08.01	2022.08.02	2022.08.03	2022.08.04	2022.08.05	2022.08.06	2022.08.07	2022.08.08	2022.08.09	2022.08.10	2022.08.11	2022.08.12	2022.08.13	2022.08.14	2022.08.15	2022.08.16	2022.08.17	2022.08.18	2022.08.19	2022.08.20
1	УАХ	ИТА	■							■							■							■
2	УАХ	Оператор			■							■							■					
3	ХММЗ	Засварын мастер, механик					■							■							■			
4	КААХ	Кемп менежер						■							■							■		

Их цэвэрлэгээний хуваарьт Уулын хэлтэс, Засварын хэлтэс, КААХ-ыг хамруулан хуваарийг боловсрууллаа. Уулын хэлтэс буюу ИТА 7 хоног бүрийн Хагас сайн өдөр засварын талбайн оффисын хэсгийн ойр орчмыг цэвэрлэх. Уулын хэлтэсын оператор нар 7 хоног бүрийн Даваа гаригт паркийн талбайн ойр орчмын хог хаягдалыг цэвэрлэх. ХММЗ хэлтэсийнхэн 7 хоног бүрийн Лхагва гаригт засварын талбайн хаягдал тосны байгууламж, хаягдал дугуй, тосны байгууламж орчмын асгаралтыг цэвэрлэж, бичиг хэргийн ажилтанаар их цэвэрлэгээний тайлан хийж БОМ (environmenttr@mmz.mn) мэйлээр хүргүүлэх. Их цэвэрлэгээг КААХ 7 хоног бүрийн Пүрэв гаригт кемпийн ажилчдыг хамруулан ажилчдын амрах байр, хогийн цэг ойр орчмын 100м зайд их цэвэрлэгээг хийх.

Зураг. 48 Их цэвэрлэгээний хуваарь батлав.

9.2 Аюултай хог хаягдал

Тээврийн хэрэгслээс гарах аюултай хог хаягдал.

9.2.1 Ашигласан тос, тосолгооны материал, аккумуляторыг тусгай цэг гарган хуримтлуулах.

Нийт уурхайн хэмжээнд гарсан тос, тосолгооны материалыг тусгай хөмсөг гарган ангилан байршуулсан. Аккумуляторыг тусгай цэгт битүүмжлэн хадгалсан.



Зураг. 49 Уурхайн хэмжээнд гарсан аккумулятор тоо хэмжээ, хадгалалт

9.2.2 Ашигласан тос тосолгооны материалыг дахин боловсруулах үйлдвэрт нийлүүлэх.

Ашигласан тос тосолгооны материалыг дахин боловсруулах үйлдвэрийн гэрээт байгууллагад 2 удаа нийлүүлсэн. Нийт 2 удаа хаягдал тосыг нийлүүлэлт хийсэн.



Зураг. 50 Засварын талбайн хаягдал тос нийлүүлэлт хийгдэж буй зураглал

10 ОРЧНЫ ХЯНАЛТ ШИНЖИЛГЭЭНИЙ ТӨЛӨВЛӨГӨӨНИЙ БИЕЛЭЛТ

10.1 Агаарын чанарын хяналт шинжилгээ

Хүхэрлэг хий (SO_2), Азотын давхар исэл (NO_2), Нийт тоосонцор.

Уурхайн агаарын чанар, тоосонцрын судалгааг хийсэн. Судалгааг мэргэжлийн байгууллагаар хийлгүүлсэн бөгөөд тооцооллыг хавсралтаар оруулав.



Зураг. 51 Уурхайн тоосонцорын хэмжилт хийгдэж буй зураглал

10.1.1 Дуу шуугианы хэмжилт хийх.

Дуу чимээний хэмжилтийг 3 цэгт хийсэн. Уурхайн карьерт, дотоод овоолго, засварын талбайд дуу чимээний хэмжилтийг боловсруулсан. Хэмжилтийн тооцоог хавсралтад оруулав.



Зураг. 52 Дуу чимээний хэмжилт хийгдэж буй ажлын явц

10.2 Хөрсний бохирдлын хяналт, шинжилгээ

Ялзмагийн агууламж, рН, давсжилт, чийгшил, $\text{NO}_3\text{-N}$, P_2O_5 , K_2O , рН, нийт азот, нийт фосфор.

10.2.1 Нөлөөлөлд өртөөгүй талбай, Шимт хөрсний овоолго, Нөхөн сэргээлт хийгдсэн талбай.

Хөрсний дээжийг 3 хэсгүүдээс дээжийг авч боловсруулсан.



Зураг. 53 Хөрсний дээж авч буй ажлын явц

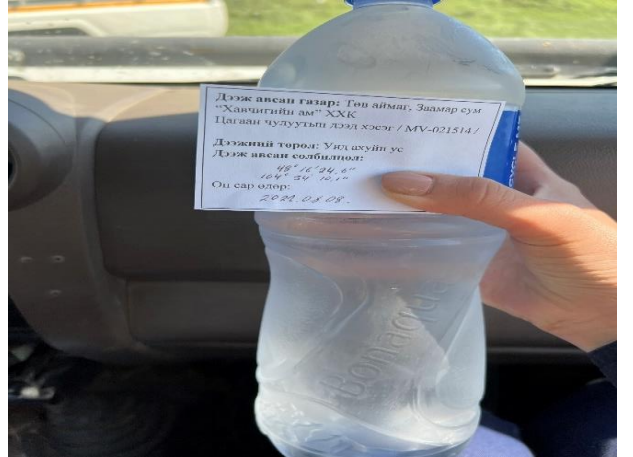
10.3Уурхайн усны хяналт шинжилгээ

10.3.1 Уурхайн унд ахуйн усны зориулалттай гүний худаг, Үйлдвэрийн ус цуглуулах эргэлтийн усан сан.

Уурхайн унд ахуйн ус болон худаг, баяжуулахын цэвэр нуур, бохир нууруудаас усны дээж шинжилгээг хийсэн. Шинжилгээний хариуг хавсралтаар оруулав.



Зураг. 54 Баяжуулахын нуураас усны дээж авч буй зураглал



Зураг. 55 Малчны худаг, унд ахуйн усны дээж авч буй зураглал

11. ТУХАЙН ЖИЛИЙН БАЙГАЛЬ ОРЧНЫ МЕНЕЖМЕНТИЙН ТӨЛӨВЛӨГӨӨГ ХЭРЭГЖҮҮЛЭХ УДИРДЛАГА ЗОХИОН БАЙГУУЛАЛТЫН ТӨЛӨВЛӨГӨӨНИЙ БИЕЛЭЛТ

11.1 Байгаль орчны асуудлыг удирдлагын түвшний ажилтанд хариуцуулж, хяналт тавин ажиллах.

Уурхайн нийт ажилчдад хог хаягдлын, асгаралт, газар хөндөх журмыг боловсруулан ХАБЭА нартай хамтран ажилласан. 7 хоног бүр ажлын байрны үзлэг хийж хяналт тавьж ажилласан. Журмыг хавсралтаар оруулав.

МОНГОЛ МИНИНГ АЖЛЫН БАЙРНЫ ҮЗЛЭГИЙН ТАЙЛАН

УУРХАЙН ЗАСВАРЫН ТАЛБАЙН АЖЛЫН БАЙРНЫ ҮЗЛЭГИЙН ТАЙЛАН

Зорилго: “Монгол майнинг энв эсхпортиш” ХХК-ийн уурхайн Хөдөлмөрийн асуудлыг бийдл, эрүүл ахуйн тухай, Байгаль орчны тухай, байр, хууль болон эдийн засгийн байр суурийг дүрэм, журмы, стандарт, асуудлыг ашиглаваны горимуудын хэрэгшилтийг хангуулах, илэрсэн зарчмыг таслан зооноох, ярилгах, засаж залууруулах зэрэг хэмжээ авах.

Үзлэгт хийсэн ажлын хэсгийн бүрэлдэхүүн:

Байшин өгшүүд:	Огноо Мэр:	Ажилтаны нөмөр:	Гарын үсэг:
Байшин өгшүүд:	Ж.Ган-Эрдэнэ	ХАБ-ын мөргөмжлэлтэн	
Байшин өгшүүд:	Ч.Наранбаатар	Байгаль орчны мөргөмжлэлтэн	
Байшин өгшүүд:	Б.Отгонцэцэг		

Үзлэгт хамрагдсан хэсэг, нэгж, ажлын байр, огноо:

Хэлтэс нэгж, компани	Түүний удирдах ажилтан, менежерийн нэр	Огноо:
Уулын хэлтэс	Ц.Батжаргал	2022.05.19
Засварын хэлтэс	И.Жамъянхорлоо	2022.05.19
Ажилчдын амрах байр	Э.Батцэцэглэр	2022.05.19

Хууль: 2/7

МОНГОЛ МИНИНГ АЖЛЫН БАЙРНЫ ҮЗЛЭГИЙН ТАЙЛАН

Санал, дүгнэлт:

Санал: Ажлын байрны үзлээс илэрсэн зарчмын талаар ача хэрэгжүүлсэн ажлын мэдээг үрэг болоо хонхион

- Байсан зарчмыг засаж хуульчилж байгаль орчны мөргөмжлэлт хууруулж.
- Хог хаягдлын сан байгуулах, тэмдэглүүлж.
- Ажлын байрны эмх цэцэгийг сайжруулж, өмчөө эрсдэлээс урьчилан сэрвэлгэх.

Дуусгал:

Компанид:	Илэрсэн зарчмын асуу эрсдлийн зэрэг:
“Монгол майнинг энв эсхпортиш” ХХК	Ис: /2/
	Баяа: /1/

Өмнөх шалгалтаар илэрсэн зөрчлийг мөнөөр авч хэрэгжүүлсэн арга хэмжээний дүгнэлт:

Дуусгал:	Илэрсэн зарчмыг зрэг хэмжээ өгсөн эсэх (тооом үзүүлэлтээр)
Хэлтэс нэгж, компани	Бийлсэн %
	Тайлбар

ТАЙЛАН НЭГТГЭСЭН:

Байгаль орчны мөргөмжлэлт: Б.Отгонцэцэг

ХЯМАСАН:

Ашиглалтын инемер: Ж.Ган-Эрдэнэ

Хууль: 2/7


Зураг. 56 Засварын талбайн АБУ-ийн тайлан

11.2 Байгаль орчны аудитыг мэргэжлийн байгууллагаар хийлгэх;

Уурхайн байгаль орчны аудитын тайланг “Энвайроментал комплайнц”ХХК-аар хийж гүйцэтгэсэн. Тайлангийн зөвлөмжийн дагуу арга хэмжээг авч хэрэгжүүлэн ажилласан. Аудитын тайланг Хавсралт №14-т тусгав.

11.3 Ажилтнуудад байгаль орчны сургалтуудыг ажлын байранд нь зохион байгуулах

Уурхайн нийт өдөр шөнийн ээлжийн ажилчдад Байгаль орчны сургалтыг зохион байгуулсан.



Зураг.57 Байгаль орчны сургалтыг нийт ажилчдад танилцуулж буй зураглал.

11.4 Жил бүрийн байгаль орчны менежментийн төлөвлөгөө ба тайлан боловсруулах

БОННУ, ТЭЗҮ тайлангаас үндэслэн жил бүрийн байгаль орчны менежментийн төлөвлөгөөг боловсруулж тайлагнаж байна.

Хавсралт. 15 2022 оны батлагдсан Байгаль орчны менежментийн төлөвлөгөөний нүүрийг хавсаргав.


11.5 Газрын төлөв байдал, чанарын улсын хянан баталгааны ажлыг хийлгэх/5 жил тутамд/

“Вектор Мэп”ХХК аар газрын төлөв байдал, чанарын захиалгат хянан баталгааны тайланг хийлгэсэн. Тайлаанг /Хавсралт. 16/

12. ТУХАЙН ЖИЛИЙН БАЙГАЛЬ ОРЧНЫ МЕНЕЖМЕНТИЙН ТӨЛӨВЛӨГӨӨ, ТӨЛӨВЛӨГӨӨНИЙ БИЕЛЭЛТИЙГ НӨЛӨӨЛЛИЙН БҮСИЙН ОРШИН СУУГЧДАД ТАЙЛАГНАХ ТӨЛӨВЛӨГӨӨНИЙ БИЕЛЭЛТ

12.1 Заамар сумын Хайлааст багийн иргэд, ИТХ танилцуулах.

Уурхайн нөлөөллийн бүсэд орших малчдад нөхөн сэргээлт болон Тэрбум мод ажлын хүрээнд тарьсан модны суулгац амьдралын хувь зэргийг танилцуулсан.



Зураг. 58 Сумын орон нутгийн иргэдэд ажлын явцыг тайлагнасан.

12.2 БОМТ-ын зардлын нэгдсэн хүснэгт

Д/д	Байгаль орчны менежментийн төлөвлөгөө	Үнийн дүн / мян.төг /	
1	Сөрөг нөлөөллийг бууруулах арга хэмжээний төлөвлөгөө	5 050.0	5 050.0
2	Нөхөн сэргээлтийн төлөвлөгөө	10 000.0	8 619.48
3	Биологийн олон янз байдлыг дүйцүүлэн хамгаалах арга хэмжээний төлөвлөгөө	15 000.0	20 710.0
4	Нүүлгэн шилжүүлэх, нөхөн олговор олгох арга хэмжээний төлөвлөгөө	-	-
5	Түүх соёлын өвийг хамгаалах төлөвлөгөө	1 000.0	1 000.0
6	Осол, эрсдэлийн менежментийн төлөвлөгөө	3 320.0	3 320.0
7	Хог, хаягдлын менежментийн арга хэмжээний зардал	1 500.0	1 500.0
8	Орчны хяналт шинжилгээний хөтөлбөр (ОХШХ)	1 040.0	1 040.0
9	Тухайн жилийн байгаль орчны менежментийн төлөвлөгөөг хэрэгжүүлэх удирдлага зохион байгуулалтын төлөвлөгөө	-	-
10	Тухайн жилийн байгаль орчныг хамгаалах төлөвлөгөөний биелэлтийг нөлөөллийн бүсийн оршин суугчдад тайлагнах төлөвлөгөө	-	-
Байгаль орчны менежментийн төлөвлөгөөнд нийт		36 910.0	41 239.48

Хүснэгт. 5 БОМТ-ын зардлын хүснэгт

13. ДҮГНЭЛТ

“Хавчигийн ам”ХХК нь Төв аймгийн Заамар сумын Цагаан чулуутын хөндийн дээд хэсэгт алтны шороон ордны ил уурхайн үйл ажиллагаагаа бид байгаль орчинд сөрөг нөлөө үзүүлэхгүй, хууль журмын дагуу явуулахыг зорьж ажиллаа. 2022 онд бид орон нутгийн иргэдийг ажлын байраар хангах, хөдөлмөрийн аюулгүй ажиллагаа баримтлан ажилласан.

Мөн байгаль орчны сөрөг нөлөөллийг бууруулах арга хэмжээнд ажилчдын хотхонд мод тарьж ургуулсан бөгөөд газрын элэгдэл хорогдол, эвдрэл гэмтлээс урьдчилан сэргийлж машин техник оруулахгүй байх тал дээр анхаарал тавьж ажилласан.

2022 оны байгаль орчны менежментийн төлөвлөгөө дэх байгаль орчны хамгаалах төлөвлөгөө болон орчны хяналт шинжилгээний хөтөлбөрийг холбогдох хууль журам, стандартын дагуу хангалттай (90% дээш) биелүүлсэн гэж үзэж байна.

Энэхүү байгаль орчны менежментийн төлөвлөгөөний биелэлтийн тайланг Байгаль орчны ногоон хөгжлийн сайдын 2019 оны 10 дугаар сарын 29-ны А/618 дугаар тоот журмын дагуу боловсруулсан.

УБ-2

Монгол Улсын Засгийн газрын
2004 оны 20 дугаар тогтоолоор батлав.



МОНГОЛ УЛС УЛСЫН БҮРТГЭЛИЙН ГЭРЧИЛГЭЭ

0000098799

2015.04.28

/ Бүртгэсэн он, сар, өдөр /

9011528127

/ Улсын бүртгэлийн дугаар /

5958989

/ Регистрийн дугаар /

Хавчигийн ам

Хязгаарлагдмал хариуцлагатай компани

/ Хуулийн этгээдийн нэр, хариуцлагын хэлбэр /

Дүрэм

/ Үүсгэн байгуулах баримт бичиг /

Шийдвэр

/ шийдвэрийн нэр /

01

/ дугаар /

2015.04.22

/ он, сар, өдөр /

4610

/ код /

Гадаад худалдаа

/ Үндсэн эрхлэх үйл ажиллагааны чиглэл /

8299

7220

4659

Уул уурхайн чиглэлээр зөвлөгөө өгөх

Геологийн суурь судалгаа хийх

Уул уурхайн тоног төхөөрөмжийн худалдаа

/ код /

/ Туслах эрхлэх үйл ажиллагааны чиглэл /

Хугацаагүй

/ хугацаа /

1


/ гишүүдийн тоо /

20.00

/ өөрийн хөрөнгийн хэмжээ, мянган төгрөгөөр /

Улаанбаатар, Баянзүрх, 1-р хороо, 52, 42 тоот, Утас1: 99087797, Утас2: , Факс:

/ хуулийн этгээдийн албан ёсны хаяг /



Улсын бүртгэлийн ерөнхий
газрын Бүртгэлийн Газар

/ бүртгэсэн байгууллагын дугаар /

Харилцах дансны бүртгэл

Харилцагч банкны нэр	Дансны төрөл	Дансны дугаар	Бүртгэсэн ажилтан тэмдэг
Голомт банк	Төгрөгийн	3455101809	Ч.Батдэлгэр 11/101

Хуулийн этгээдийн үүсгэн байгуулах баримт бичигт оруулсан нэмэлт өөрчлөлтийн бүртгэл

Д/д	Нэмэлт өөрчлөлтийн агуулга	Бүртгэсэн	
		Огноо	Ажилтан тэмдэг
1	Монхор овогтой Пүрэвцогт-г Захирал-р томилсныг бүртгэв.	2015.04.28	Ч.Батдэлгэр
2	Улаанбаатар, Баянзүрх, 25-р хороо, 13 хороолол, эрэл, 40, 37 тоот, Утас1 99112133, Утас2 99091440, Факс хаягийг шинээр бүртгэв.	2019.05.06	Х.Түвшинтөр 175
3	Хувь нийлүүлэгчээс 1 нэмэгдэж, 1 хасагдаж үүсгэн байгуулагчийн тоо нийт 1 болж өөрчлөгдсөнийг бүртгэв.	2019.05.06	Х.Түвшинтөр
4	Хувь нийлүүлэгчээс 1 нэмэгдэж үүсгэн байгуулагчийн тоо нийт 2 болж өөрчлөгдсөнийг бүртгэв.	2019.05.17	С.Мөнхсанчир
5	Бямба овогтой Баярбаатар-г Гүйцэтгэх захирал -р томилсоныг бүртгэв.	2019.09.16	Д.Чулуунтуяа
6	Улаанбаатар, Хан-Уул, 15-р хороо, зайсан, Гэгээнтэн, 201 байр, 13 давхар, 1303 тоот Утас1: 70002200, Утас2: 88113110, Факс: хаягийг шинээр бүртгэв.	2020.02.05	С.Цолмон
7	08990 Ашигт малтмал ашиглалт /2020.01.06-2050.01.06/ үйл ажиллагаа шинээр бүртгэв.	2020.02.05	С.Цолмон

Энэхүү гэрчилгээг хуурамчаар үйлдсэн этгээдэд Монгол Улсын хуулийн дагуу хариуцлага хүлээлгэнэ.
Улсын бүртгэлийн гэрчилгээ засвартай бол хүчингүй.





АШИГТ МАЛТМАЛ, ГАЗРЫН ТОСНЫ ГАЗАР

АШИГТ МАЛТМАЛ АШИГЛАЛТЫН ТУСГАЙ
ЗӨВШӨӨРӨЛ

Дугаар *MV-021514*

Ашигт малтмалын тухай Монгол Улсын хуулийн 26 дугаар зүйлийг үндэслэн

Төв аймаг /хот/-ийн

Заамар сум /дүүрэг/-ын

Бумбат-4 нэртэй газарт орших

1139.97 гектар талбай бүхий уурхайн талбайд

хуульд заасан нөхцөл, шаардлагын дагуу ашигт малтмал ашиглахыг

зөвшөөрч улсын бүртгэлийн 9011528127 тоот гэрчилгээтэй

"Хавчигийн ам" ХХК -д

энэхүү тусгай зөвшөөрлийг 2050.01.06 дуустал

хугацаагаар олгов.

Тусгай зөвшөөрөл хавсралтгүй бол хүчингүй.

КАДАСТРЫН ХЭЛТСИЙН
ДАРГЫН ҮҮРГИЙН ТҮР
ОРЛОН ГҮЙЦЭТГЭГЧ *Д.Одончимэг*

2020 оны 1 сарын 6 өдөр

Улаанбаатар хот

0000411



ТУСГАЙ ЗӨВШӨӨРЛИЙН ГЭРЧИЛГЭЭНИЙ 2 ДУГААР ХАВСРАЛТ

MV-021514

Тусгай зөвшөөрлийн гэрчилгээгүй бол хүчингүй.

Дэс дугаар	Тусгай зөвшөөрөлд орох өөрчлөлтийн үндэслэл	Хүчин төгөлдөр талбайн хэмжээ /га/	Хасагдах талбайн хэмжээ /га/	Тусгай зөвшөөрлийн талбайн солбицлууд, огноо, гарын үсэг, тэмдэг		
				#	Уртраг	Өргөрөг
001-NM	• Ашиглалтын тусгай зөвшөөрлийг анх олгосон 2020.01.06	1139.97 Га	0 Га	1	104° 35' 13.74"	48° 18' 9.52"
				2	104° 35' 13.76"	48° 18' 6.28"
				3	104° 35' 21.04"	48° 18' 6.31"
				4	104° 35' 21.19"	48° 17' 46.89"
				5	104° 35' 41.72"	48° 17' 27.54"
				6	104° 35' 49.47"	48° 17' 30.79"
				7	104° 36' 1"	48° 17' 30.79"
				8	104° 36' 1"	48° 15' 16.18"
				9	104° 35' 15.27"	48° 15' 16.18"
				10	104° 35' 15.27"	48° 15' 35.82"
				11	104° 34' 33.31"	48° 15' 35.82"
				12	104° 34' 33.31"	48° 15' 9.93"
				13	104° 33' 59.38"	48° 15' 9.93"
				14	104° 33' 59.38"	48° 14' 41.81"
				15	104° 33' 54"	48° 14' 41.81"
				16	104° 33' 54"	48° 14' 42"
				17	104° 33' 53.3"	48° 14' 42"
				18	104° 33' 53.3"	48° 14' 41.81"
				19	104° 32' 54"	48° 14' 41.81"
				20	104° 32' 54"	48° 14' 48.81"
				21	104° 33' 31"	48° 14' 48.81"
				22	104° 33' 31"	48° 16' 33.82"
				23	104° 33' 55"	48° 16' 33.82"
				24	104° 33' 55"	48° 16' 45.82"
				25	104° 35' 7.01"	48° 16' 45.82"
				26	104° 35' 7.01"	48° 17' 1.82"
				27	104° 34' 43"	48° 17' 1.82"
				28	104° 34' 43"	48° 17' 43.83"
				29	104° 35' 5"	48° 17' 43.83"
				30	104° 35' 5"	48° 18' 9.51"
				31	104° 35' 8.89"	48° 18' 9.51"

3
КАДАСТРИЙН ДЭЛГЭС
2020-01-06
УХ 19525
Д.Мягмарсүрэн



ТУСГАЙ ЗӨВШӨӨРЛИЙН ГЭРЧИЛГЭЭНИЙ 1 ДҮГЭЭР ХАВСРАЛТ

MV-021514

Тусгай зөвшөөрлийн гэрчилгээгүй бол хүчингүй.

Дэс дугаар	Тусгай зөвшөөрөлд орох өөрчлөлтийн үндэслэл	Огноо, гарын үсэг, тэмдэг
001-NM	<ul style="list-style-type: none">Бүртгэв: Ашиглалтын тусгай зөвшөөрөл олгосон 2020.01.06, дуусах хугацаа 2050.01.06Тусгай зөвшөөрлийн 1 дахь/дэх жилийн төлбөрийг төлөвКадастрын хэлтсийн даргын 2020.01.02-ний 1 тоот шийдвэр	2020.01.06
002-PL	<ul style="list-style-type: none">Бүртгэв: Тусгай зөвшөөрлийг 9016001014 тоот улсын бүртгэлийн дугаартай Голомт банканд барьцаалахКадастрын хэлтсийн даргын 2020.09.11-ний 341 тоот шийдвэр	 2020.09.11
003-FE	<ul style="list-style-type: none">Бүртгэв: Тусгай зөвшөөрлийн 2 дахь/дэх жилийн төлбөрийг төлөв. Хугацаа 2021.01.06 – 2022.01.06 хүртэл	 2021.01.18
004-PC	<ul style="list-style-type: none">Бүртгэв: Тусгай зөвшөөрлийг 9016001014 тоот улсын бүртгэлийн дугаартай Голомт банканд давхар барьцаалсныг (барьцааны гэрээний дугаар 2021 оны БГ8145101393-1, БГ8145101394-1) бүртгэв.ГУУКХ-ийн даргын 2021.09.02-ны 334 тоот шийдвэр	 2021.09.02
005-FE	<ul style="list-style-type: none">Бүртгэв: Тусгай зөвшөөрлийн 3 дахь/дэх жилийн төлбөрийг төлөв. Хугацаа 2022.01.06 – 2023.01.06 хүртэл	 2022.01.10



БАЙГАЛЬ ОРЧИН,
АЯЛАЛ ЖУУЛЧЛАЛЫН ЯАМ

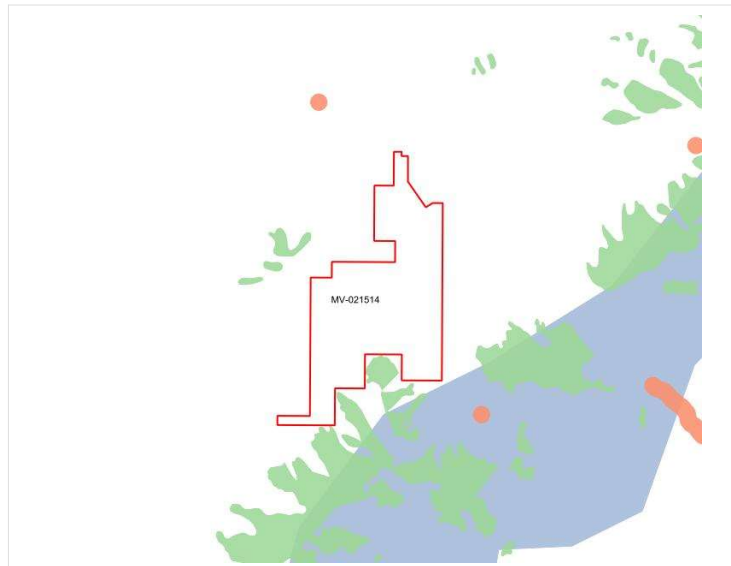
ОЙ, УС, ТУСГАЙ ХАМГААЛАЛТТАЙ ГАЗРЫН КАДАСТРЫН ЛАВЛАГААНЫ МЭДЭЭЛЛИЙН САН

Кадастрын лавлагаа

Лавлагааны мэдээлэл

Таны лавлагаа авах хүсэлт мэдээллийн санд бүртгэгдлээ. Хүсэлтийг хянан Ашиг малтмал, газрын тосны газарт цахим байдлаар хүргэгдэнэ.

Тусгай зөвшөөрлийн дугаар	MV-021514
Талбайн нэр	Бумбат-4
Тусгай зөвшөөрлийн талбайн хэмжээ, га	1139.97
Тусгай зөвшөөрөл эзэмшигчийн нэр	Хавчигийн ам
Аймаг, сум, сав газрын нэр	Төв аймаг Заамар сум, Туул голын сав газар
Хуулиар хориглосон бүстэй давхцалтай эсэх	давхцалгүй
Давхацсан талаарх мэдээлэл	



ТАНИХ ТЭМДЭГ

Ашигт малтмалын тусгай зөвшөөрөл

- Ашиглалтын
- Хайгуулын

Засаг захиргааны хил

- Улсын хил
- Аймагийн хил
- Сумын хил
- Аймагийн төв
- Сумын төв

Тусгай хамгаалалттай газар нутаг

- Дархан цаазат газар
- Байгалийн цогцолборт газар
- Байгалийн нөөц газар
- Дурсгалт газар

Хамгаалалтын бүсүүд

- Гол мөрний урсац бүрэлдэх эх
- Ойн сан бүхий газар

Усны сан бүхий газрын хамгаалалтын бүс

- Онцгой хамгаалалтын бүс
- Энгийн хамгаалалтын бүс

Ус хангамжийн эх үүсвэр

- Эрүүл ахуйн хориглолтын бүс
- Эрүүл ахуйн хязгаарлалтын бүс
- Тэжээгдлийн муж

Орон нутгийн усны хамгаалалтын бүс

- Орон нутгийн усны хамгаалалтын бүс

Масштаб 1:56828.0

0 1 2 3 4 km





ТУУЛ ГОЛЫН САВ
ГАЗРЫН ЗАХИРГААНЫ ДАРГЫН
ТУШААЛ

2022 оны 04 сарын 21 өдөр

Дугаар А/12

Улаанбаатар хот

Зөвшөөрөл олгох тухай


Монгол Улсын Усны тухай хуулийн 28 дугаар зүйлийн 28.6, 29 дүгээр зүйлийн 29.1, 17 дугаар зүйлийн 17.1.10 дахь заалт, "Усны газар"-ын 2022 оны 04 дүгээр сарын 13-ны өдрийн 05/383 дугаартай албан бичгээр ирүүлсэн Дугаар 56 "Ус ашиглуулах дүгнэлт"-ийг тус тус үндэслэн ТУШААХ нь:

1. Төв аймгийн Заамар сумын нутагт орших MV-021514 тусгай зөвшөөрөлтэй "Цагаан чулуутын хөндийн дээд хэсэг"-ийн алтны шороон орд"-ын 82'900.0 м³ элс угаахад үйлдвэрлэл, технологийн болон бусад хэрэглээнд шаардагдах 135'714.0 м³ усыг Туул голоос, унд ахуйн хэрэглээний 5'580.0 м³ усыг "Хаан булаг интернэйшл" ХХК-ийн эзэмшлийн 1 худгаас 2022 онд ашиглахыг "Хавчигийн ам" ХХК-д зөвшөөрсүгэй.

2. Ус ашиглагчтай гэрээ байгуулах, ашиглах боломжит усны нөөц, ус ашиглалтын байдалд байнгын хяналт тавьж ажиллахыг Усны нөөц, ус ашиглалтыг зохицуулах алба /П.Магсаржав/, Мэдээлэл, хяналт шалгалтыг зохицуулах алба /Б.Оюунболд/ нарт үүрэг болгосугай.

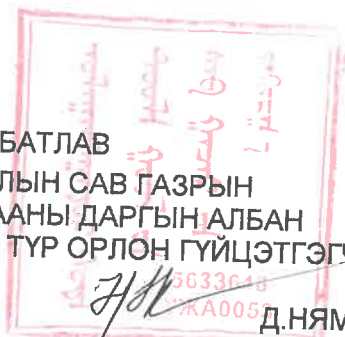
3. Усны тухай хуулийн 30 дугаар зүйл, 7 дугаар зүйлийн 7.5 дахь заалтын дагуу ус ашиглагчийн үүрэг, ус ашиглагчид тавигдах шаардлагыг ханган ажиллах, усны мэдээллийн сан бүрдүүлэхтэй холбогдсон мэдээ, ус ашиглалтын тайланг 2022 оны 12 дугаар сарын 20-ны өдрийн дотор Сав газрын захиргаанд ирүүлэхийг "Хавчигийн ам" ХХК /Б.Баярбаатар/-т даалгасугай.

ДАРГЫН АЛБАН ҮҮРГИЙГ
ТҮР ОРЛОН ГҮЙЦЭТГЭГЧ



Д.НЯМДОРЖ

БАТЛАВ
ТУУЛ ГОЛЫН САВ ГАЗРЫН
ЗАХИРГААНЫ ДАРГЫН АЛБАН
ҮҮРГИЙГ ТҮР ОРЛОН ГҮЙЦЭТГЭГЧ



Д.НЯМДОРЖ

2022 оны 04 дүгээр сарын 22



БАТЛАВ
ХАВЧИГИЙН АМ ХХК-ИЙН ЗАХИРАЛ

Б.БАЯРБААТАР

2022 оны 04 дүгээр сарын 22

УС АШИГЛАХ ГЭРЭЭ

Дугаар УНТ 22/16

Нэг. Ерөнхий зүйл

Улаанбаатар хот

Монгол Улсын Усны тухай хуулийн 29 дүгээр зүйлийн 29.1-д заасны дагуу "Усны газар"-ын 2022 оны 04 дүгээр сарын 13-ны өдрийн 05/383 дугаар албан бичгийн хавсралт 56 тоот ус ашиглуулах дүгнэлт, Туул голын сав газрын захиргааны даргын 2022 оны 04 дугаар сарын 22-ны өдрийн А/Ж тоот тушаалаар олгосон ус ашиглах зөвшөөрлийг үндэслэн:

Ус ашиглуулагчийг төлөөлж Туул голын сав газрын захиргааны Усны нөөц, ус ашиглалтыг зохицуулах албаны Уул уурхай, эрчим хүчний ус ашиглалт хариуцсан ахлах мэргэжилтэн П.Энхбаяр, Ус ашиглагчийг төлөөлж Улаанбаатар хот, Хан-Уул дүүргийн 15-р хороо, Зайсангийн гудамж, 201-р байр, 13 давхар, 1303 тоот Улсын бүртгэлийн 1411003097 тоот гэрчилгээ, 5073189 тоот регистрийн дугаартай "Хавчигийн ам" ХХК-ийн гүйцэтгэх захирал Б.Баярбаатар нар харилцан тохиролцож энэхүү гэрээг 2022 оныг дуустал байгуулав.

Хоёр. Гэрээний гол нөхцөл

2.1. Ус ашиглах зориулалт: Төв аймгийн Заамар сумын нутагт орших MV-021514 тусгай зөвшөөрөлтэй "Цагаан чулуутын хөндийн дээд хэсэг"-ийн алтны шороон орд"-ын үйлдвэрлэл, технологийн хэрэглээний усыг Туул голоос, ахуйн хэрэгцээний усыг "Хаан булаг интернэйшнл" ХХК-ийн эзэмшлийн гүний 1 худгаас ашиглана.

2.1.1. Байгаль орчин, аялал жуулчлалын Сайдын 2019 оны А/618 дугаар тушаалаар батлагдсан "Байгаль орчны менежментийн төлөвлөгөө боловсруулах, хянан батлах, тайлагнах журам"-ын 4.4-т заасны дагуу 2021 оны байгаль орчны менежментийн төлөвлөгөөний биелэлтийг хүлээж авах ажлын хэсэгт Туул голын сав газрын захиргаанаас төлөөлөл оролцуулж, дүгнэх хуудсыг баталгаажуулна.

2.2. Нийт ашиглах усны хэмжээ: 82'900.0 м³ элс угаах үйлдвэрлэл, технологийн болон бусад хэрэглээнд зарцуулах ус 141'294.0 м³/жил;

2.2.1. Унд ахуйд ашиглах ус: 5'580.0 м³/жил;

2.2.2. Ашигт малтмал олборлох, баяжуулахад ашиглах гадаргын ус: 105'600.0 м³;

2.2.4. Зам, талбайн тоосжилт дарахад ашиглах гадаргын ус: 29'664.0 м³/жил;

2.2.5. Модны усалгаанд: 450.0 м³/жил;

2.3. Усны чанар, найрлага: 2022 оны 06, 09, 11 дүгээр сард хаягдлын нуурын уснаас дээж авч итгэмжлэгдсэн лабораториор шинжилгээ хийлгэн, шинжилгээний дүнг ус ашиглалтын тайланд хавсарган Туул голын сав газрын захиргаанд ирүүлнэ.

2.4. Усны эх үүсвэр:

2.4.1. Байршил: Туул голоос 8.6 км зайд шугам хоолойгоор ус татна. Унд, ахуйн хэрэгцээний усыг "Хаан булаг интернэйшнл" ХХК-ийн эзэмшлийн талбайд байрлах, 4.0 л/сек ундаргатай худгаас ашиглана. Ахуйн худгийн байршил: 48° 17' 28.94", 104° 29' 12.04".

2.4.2. *Барилга байгууламж*: Эргэлтийн сан 200'000.0 м³, тунгаах нуур 120'000.0 м³, цэвэр усны сан 80'000.0 м³ эзлэхүүнтэй.

2.4.3. *Тоног төхөөрөмжийн нэр, марк*: 60 м³/цаг хүчин чадалтай, 1 угаах төхөөрөмж ашиглана.

2.4.4. *Насосны хүчин чадал*: Туул голоос эргэлтийн усан санд ус дамжуулах хуванцар хоолойгоор 8.6 км хоолойгоор ус дамжуулна. Нуураас угаах төхөөрөмжид 1Д 630-90 маркийн насосоор 150 мм голчтой, 250 м хоолойгоор ус дамжуулна.

2.5. *Хаягдал усны хэмжээ, стандартын шаардлага*: Тунгаах сангийн усыг хүрээлэн буй орчинд нийлүүлэхдээ "Хүрээлэн байгаа орчин. Усны чанар. Хаягдал ус. Ерөнхий шаардлага MNS 4943:2015" стандартыг мөрдлөг болгоно.

2.5.1. Стандартаас давсан агууламжтай хаягдал усанд Байгаль орчин, аялал жуулчлалын Сайдын 2019 оны А/635 тушаалаар батлагдсан "Ус бохирдуулсны нөхөн төлбөрийг шатлан өсгөх хэлбэрээр ногдуулах журам"-ын дагуу төлбөр тооцно.

2.6. *Бохир ус цэвэрлэх барилга байгууламжийн байршил, хүчин чадал, технологи, цэвэрлэх арга, цэвэрлэгээний түвшин*:

2.6.1. Технологийн хаягдал усыг тунгаах нууранд тунгааж, эргүүлэн ашиглана. Стандартаас давсан агууламжтай хаягдал усанд Байгаль орчин, аялал жуулчлалын Сайдын 2019 оны А/635 дугаар тушаалаар батлагдсан "Ус бохирдуулсны нөхөн төлбөрийг шатлан өсгөх хэлбэрээр ногдуулах журам"-ын дагуу төлбөр тооцно.

2.6.2. Ахуйн бохир ус зайлуулах цэгийг Байгаль орчин, аялал жуулчлалын Сайд, Эрүүл мэндийн Сайдын 2018 оны А/82/128 дугаар хамтарсан тушаалаар батлагдсан "Ус ашиглагч иргэн, аж ахуйн нэгж байгууллага нь ахуйн бохир ус зайлуулах цэгээ ус тусгаарлагчаар тусгаарлаж тохижуулах журам"-ын дагуу тохижуулж ашиглана.

2.7. *Усны эх үүсвэрийг хамгаалах, усны нөөц хомсдох, бохирдохоос сэргийлэх арга хэмжээ, түүнд зарцуулах хөрөнгийн хэмжээ*: Усны тухай хуулийн 6 дугаар зүйлийн 6.2.3 дахь заалтыг хэрэгжүүлэх зорилгоор

2.7.1. Туул голоос ус татах насосыг байрлуулахдаа голын эрэг, голдирлыг хөндөхгүйгээр байрлуулна.

2.7.2. Усны эх үүсвэрийг хамгаалах усны нөөц хомсдох бохирдохоос сэргийлж жил бүр түүнд зарцуулах хөрөнгийн хэмжээг төсөвт суулган орон нутгийн захиргаа, байгаль хамгаалагчаас санал авч сэргээн засварлах шаардлагатай булаг шандыг тохижуулах.

2.8. *Усны тоолуур*: Усны тухай хуулийн 30.1.4 дэх заалтыг хэрэгжүүлж, Туул голоос ус татаж буй насосны гаралт дээр тоолуур суурилуулна. Тоолуурын заалтын тэмдэглэлийг тогтмол хөтлөж, баталгаажуулна.

2.8.1. Гэрээнд заагаагүй эх үүсвэрээс ус ашигласан нөхцөлд угаасан элсний хэмжээг уулын ажлын тайланг үндэслэн Байгаль орчин, ногоон хөгжил, аялал жуулчлалын Сайдын 2015 оны А/301 дүгээр тушаалаар батлагдсан "Нэгж бүтээгдэхүүн үйлдвэрлэх, ажил гүйцэтгэх, үйлчилгээ үзүүлэхэд зарцуулах усны норм"-ын дагуу ашигласан усны зарцуулалтын хэмжээг тооцно.

2.9. *Ус ашигласны төлбөрийн хэмжээ*:

2.9.1. Ашигт малтмал олборлох, баяжуулахад ашиглах 105'600.0 м³ гадаргын усны нөөц ашигласны төлбөрт 25'196'160.0 /Хорин таван сая нэг зуун ерэн зургаан мянга нэг зуун жаран/ төгрөг, зам, талбайн тоосжилт дарахад шаардагдах 29'664.0 м³ гадаргын усны нөөц ашигласны төлбөрт 2'358'288.4 /Хоёр сая гурван зуун тавин найман мянга хоёр зуун наян найман/ төгрөг, мод усалгаанд ашиглах 450.0 м³ гадаргын усны төлбөрт нийт 8'370.0 /Найман мянга гурван зуун далан/ төгрөг, нийт 27'562'818.0 /Хорин долоон сая таван зуун жаран хоёр мянга найман зуун арван найман/ төгрөгийг Төв аймгийн Татварын хэлтсийн дансанд төвлөрүүлнэ. Төлбөрийн 40 хувийг хоёрдугаар, 60 хувийг гуравдугаар улиралд төлнө.

2.9.2. Гэрээнд зааснаас хэтрүүлэн ашигласан усанд Засгийн газрын 2018 оны 391 дүгээр тогтоолоор батлагдсан "Зөвшөөрсөн хэмжээнээс илүү ашигласан усны төлбөр тооцох журам"-д заасны дагуу төлбөр тооцно.

Гурав. Талуудын эрх, үүрэг

3.1. Гэрээ байгуулагч талууд нь Усны тухай хуулийн 7.5, 10.1.18, 13.1.1, 13.1.5, 18.1.4, 19.1.2, 19.1.4, 26.1, 30.1, 30.6, 31.1-д заасан эрх эдэлж, үүрэг хүлээнэ.

3.2. Ус ашиглагч нь гэрээгээр хүлээсэн үүргээ биелүүлээгүй бол Усны тухай хуулийн 17 дугаар зүйлийн 17.1.9, 29 дүгээр зүйлийн 29.3 дугаар заалтуудыг үндэслэн Сав газрын захиргааны шийдвэрээр гэрээг хугацаанаас нь өмнө цуцлах бөгөөд Усны тухай хуулийн 33.1.10, 33.1.12, 33.1.13, 33.1.14, 33.1.15, 33.1.16 дахь заалтыг үндэслэн Зөрчлийн тухай хуулийн 7.1, 7.15 дугаар зүйлийн дагуу хариуцлага хүлээнэ.

3.3. Ус ашиглуулах дүгнэлтээр тавьсан шаардлага зөвлөмжийн хэрэгжилтийн хангаж ажиллана.

Дөрөв. Бусад

4.1. Гэрээ нь талууд гарын үсэг зурж, тамга, тэмдэг дарж баталгаажуулсан өдрөөс эхлэн хүчин төгөлдөр болно.

4.2. Ус ашиглуулах дүгнэлт, ус ашиглах зөвшөөрөл нь гэрээний салшгүй хэсэг бөгөөд жил бүрийн ус ашиглуулах дүгнэлт, зөвшөөрөл, гэрээг тухайн оны эхний улиралд багтаан байгуулна.

4.3. Ус ашиглуулагч нь 2022 оны 12 дугаар сарын 20-ны дотор ус ашиглалтын тайланг хүлээн авч, 2 тал гэрээний биелэлтийг дүгнэж, тэмдэглэл үйлдэн гарын үсэг зурж баталгаажуулна.

4.4. Талуудын тохиролцоноор гэрээнд нэмэлт, өөрчлөлт оруулж болох ба өөрчлөлтийг бичгээр үйлдэнэ.

4.5. Тайлант оны уулын ажлын гүйцэтгэлийн тайлан, ус ашиглалтын тайланг үндэслэн гэрээ дүгнэсэн тэмдэглэлийг 2 хувь үйлдэн баталгаажуулах бөгөөд гэрээнд заасан төлбөрийг барагдуулаагүй тохиолдолд дараа оны гэрээ хийгдэхгүй.

4.6. Талуудын хооронд үүссэн маргааныг зөвшилцлийн журмаар шийдвэрлэхийг эрхэмлэх бөгөөд гэрээ болон түүний аль нэг заалттай холбоотой асуудлаар зөвшилцөлд хүрч чадаагүй тохиолдолд асуудлыг холбогдох шатны шүүхээр шийдвэрлүүлнэ.

ГЭРЭЭ БАЙГУУЛСАН:

ТУУЛ ГОЛЫН САВ ГАЗРЫН ЗАХИРГААГ
ТӨЛӨӨЛЖ:

"ХАВЧИГИЙН АМ" ХХК-ИЙГ ТӨЛӨӨЛЖ:

Мэдээлэл, хяналт шалгалтыг зохицуулах
албаны дарга

Гүйцэтгэх захирал

/Б.ОЮУНБОЛД/

Б.БАЯРБААТАР

Усны нөөц, ус ашиглалтыг зохицуулах
албаны дарга

/П.МАГСАРЖАВ/

Уул уурхай, эрчим хүчний ус ашиглалт
хариуцсан ахлах мэргэжилтэн

/П.ЭНХБАЯР/

2-р хороо, Чингүнжавын гудамж,
Туул голын сав газрын захиргааны
байр, 203 тоот өрөө Харилцах утас:
70003716, 70003714, 70002592

Улаанбаатар хот, Хан-Уул дүүргийн 15-р
хороо, Зайсангийн гудамж, 201-р байр,
13 давхар, 1303 тоот
Харилцах утас: 8811-3110.



МОНГОЛ УЛСЫН ЗАСГИЙН ГАЗРЫН ХЭРЭГЖҮҮЛЭГЧ АГЕНТЛАГ
УСНЫ ГАЗАР

Чингунжавын гудамж, 2 дугаар хороо,
Баянгол дүүрэг, Улаанбаатар хот, 16050
Утас/Факс: (976-51) 26 55 78,
Цахим шуудан: office@water.gov.mn,
Цахим хуудас: www.water.mn

2022. 04. 13 № 05/383

танай 2022, 03.25-ны № 22/11 -Т

“ХАВЧИГИЙН АМ” ХХК-Д

Танай байгууллагын 2022 оны 22/11 дугаартай албан бичгээр ирүүлсэн хүсэлт, холбогдох бичиг баримтыг судалж үзээд Төв аймгийн Заамар сумын нутагт байрлах “Цагаан чулуутын хөндийн дээд хэсэг”-ийн алтны шороон ордыг ил аргаар ашиглах төслийн ус ашиглуулах дүгнэлтийг гарган хавсралтаар хүргүүлж байна.

Хувийг Туул голын сав газрын захиргаа, Төв аймгийн Байгаль орчин, аялал жуулчлалын газарт.

Хавсралт: 3 хуудастай.

УС АШИГЛАЛТЫН
ХЭЛТСИЙН ДАРГА  Х.ШҮРЭНЦЭЦЭГ



163220835

УС АШИГЛУУЛАХ ДҮГНЭЛТ

2022 оны 04 дүгээр
сарын 13-ны өдөр

Дугаар-56

Улаанбаатар
хот

1. Аж ахуйн нэгж байгууллага, захирлын нэр, хаяг, утас, факс, улсын бүртгэлийн болон регистрийн дугаар

"Хавчигийн ам" ХХК, гүйцэтгэх захирал Б.Баярбаатар. Улаанбаатар хот, Хан-Уул дүүрэг, 15-р хороо, Зайсангийн гудамж, 201-р байр, 1303 тоот. Утас: 70002200, 88113110, улсын бүртгэлийн дугаар: 9011528127, регистрийн дугаар: 5958989.

2. Төслийн нэр, байршил

"Цагаан чулуутын хөндийн дээд хэсэг"-ийн алтны шороон орд нь Улаанбаатар хотоос баруун хойш 200 км, Төв аймгийн Заамар сумын төвөөс баруун хойш 20 км, "Шижир алт" суурингаас 15 км зайд байрлана. Туул голын сав газарт хамаарагдана.

3. Төсөл хэрэгжүүлэгч

"Хавчигийн ам" ХХК

4. Тусгай зөвшөөрлийн дугаар болон талбайн координат /X,Y/

Тусгай зөвшөөрлийн дугаар: MV-021514, талбайн хэмжээ: 1139.97 га

№	Уртраг	Өргөрөг
1	104° 35' 13.74"	48° 18' 9.52"
2	104° 35' 13.76"	48° 18' 6.28"
3	104° 35' 21.04"	48° 18' 6.31"
4	104° 35' 21.19"	48° 17' 46.89"
5	104° 35' 41.72"	48° 17' 27.54"

Тусгай зөвшөөрлийн 2-р хавсралтад 31 эргэлтийн цэг бүртгэгдсэн байна.

5. Үйлдвэрлэл, үйлчилгээний нэр төрөл зориулалт

Алтны шороон ордоос ил аргаар элс олборлож, угаан баяжуулах.

6. Үйлдвэрийн техник, технологи /ажиллах горим, хүчин чадал/

Уурхайн олборлолт, баяжуулах хэсэгт ажиллуулах машин техник:

- Komatsu PC-1250 маркийн эксковатор 1 ш
- Komatsu PC-520 LC маркийн эксковатор 2 ш
- Caterpillar CAT773 маркийн автосамосвал 2 ш
- HOWO-371 маркийн автосамосвал 4 ш
- Komatsu D-275A маркийн бульдозер 1 ш
- LIUGONG LG956L маркийн утгуурт ачигч 2 ш
- ТК-100 маркийн хүрдэт шигшүүр
- ХШ-700*6000*400 маркийн хоригт цорго 1 ш
- IS125-100-200 маркийн насос 1 ш
- MD100-80*7 маркийн насос 2 ш

Уурхай хоногт 24 цагаар 2 ээлжээр, нийт 124 хүн 300 хоног ажиллана.

7. Үйлдвэрлэх, боловсруулах бүтээгдэхүүний хэмжээ

Хөрс хуулалт 2,860,000.0м³, элс олборлолт 82,900.0м³, 89.44кг алт гаргаж авна. Биологийн нөхөн сэргээлт 2022 онд хийгдэхгүй. "Тэрбум мод" үндэсний хөдөлгөөний хүрээнд 1,111 ширхэг мод тарина.

8. Усны эх үүсвэр, нөөц, чанар, хоногт ашиглах хэмжээ /шоо.метрээр/

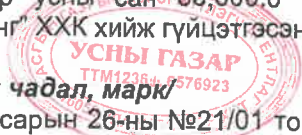
Унд ахуйн хэрэгцээний усыг "Хаан булаг интернэйшнл" ХХК-ийн эзэмшлийн 4.0 л/сек ундаргатай 1 гүний худгаас хангадаг (№21/01 тоот гэрээтэй). "Монгол-Ус" Төрийн өмчит аж ахуйн тооцоот үйлдвэрийн газрын 2020 оны 1/363 дугаартай усны ашиглах боломжит нөөцийн дүгнэлтэд технологи, зам талбай, биологийн нөхөн сэргээлтэд ашиглах усыг Туул голоос авахад усны боломжит нөөц хүрэлцээтэй гэсэн байна. Унд ахуйд хоногт 18.6 м³/хон ус хэрэглэнэ.

9. Усны барилга байгууламжууд /нэр, хүчин чадал, барилга, байгууламжийн хэмжээ хийц

Эргэлтийн усан сан 200,000.0м³, тунаах сан 120,000.0м³, цэвэр усны сан 80,000.0 м³ багтаамжтай. Хаягдлын сангийн зургийг 2020 онд "Гложекс консалтинг" ХХК хийж гүйцэтгэсэн.

10. Худаг, өргөлтийн станцууд, усны тоолуур /насосын хүчин чадал, марк

"Хаан булаг интернэйшнл" ХХК-тай байгуулсан 2021 оны 10 дугаар сарын 26-ны №21/01 тоот хамтран ажиллах гэрээгээр 1 худгийг ашиглана. Тоолууртай.



Гүний худгийн мэдээлэл, координат:

№	Уртраг	Өргөрөг	Ундарга, л/сек	Насос
Худаг-1	104°29'12.04"	48°17'28.94"	4.0	QJ-7.5

11. Дамжуулах байгууламж /шугам сүлжээний урт, диаметр/

Туул голоос эргэлтийн усан санд ус дамжуулах хуванцар хоолойн урт 8.6 км, угаах төхөөрөмжид 150 мм диаметртэй 250 м урт хоолойгоор ус дамжуулна. 1Д 630-90 хүчин чадалтай насостай.

12. Хаягдал бохир усны хэмжээ, цэвэрлэгээний арга, түвшин

Унд ахуйгаас гарах хаягдал бохир усыг кемпийн баруун урд хэсэгт байрлах бохир ус цэвэрлэх байгууламжид хуримтлуулж, Заамар сумын Хайлааст багт байрлах "Шижир Алт" ХХК-ийн нэгдсэн цэвэрлэх байгууламж руу зайлуулна.

13. Байгаль орчны үнэлгээ, нөхцөл

"Цагаан чулуутын хөндийн дээд хэсэг"-ийн алтны шороон ордыг ил аргаар ашиглах төслийн Байгаль орчинд нөлөөлөх байдлын нарийвчилсан үнэлгээний тайланг 2021 онд "Говь хангайн төгөл" ХХК хийж гүйцэтгэсэн.

14. Онцгой нөхцөл

- Улирал бүр хоёроос доошгүй удаа хаягдал усны холимог сорьц авч, байгаль орчны итгэмжлэгдсэн лабораториор шинжилгээ хийлгэж, хариу дүнг улирал бүрийн сүүлийн сарын 15-ны дотор Усны газарт ирүүлэхийг анхаарах;
- Газрын доорх усны түвшин бууралтыг тогтмол хянаж, зөвшөөрөгдөх хэмжээнд ашиглах.

15. Холбогдох хууль, дүрэм, журам, норм, стандарт, баримт бичгийн дагуу усны зарцуулалтыг тооцоход

Байгаль орчин аялал жуулчлалын сайдын 2015 оны А/301 дүгээр тушаалаар баталсан "Нэгж бүтээгдэхүүн үйлдвэрлэх, ажил гүйцэтгэх, үйлчилгээ үзүүлэхэд зарцуулах усны хэрэглээний норм"-ын дагуу тооцоход:

$$82,900.0 \text{ тн} \times 4.0 \text{ м}^3 = 331,600.0 \text{ м}^3 \text{ ус шаардлагатай.}$$

Техникийн хүчин чадлаар тооцоход:

ТК-100 маркийн 100м³/цаг хүчин чадалтай 1ш төхөөрөмж

$$100\text{м}^3/\text{цаг} \times 1 \times 20\text{цаг}/\text{хон} = 2,000.0 \text{ м}^3/\text{хон}$$

-хоногт угаах элсний хэмжээ

$$2,000.0\text{м}^3/\text{хон} \times 4.0 = 8,000.0 \text{ м}^3/\text{хон}$$

-хоногт шаардагдах усны хэмжээ

$$8,000.0\text{м}^3/\text{хон} \times 5\text{хон} = 40,000.0 \text{ м}^3$$

-эргэлтийн усан санд тогтмол байх ус

$$82,900.0\text{м}^3 : 2,000.0\text{м}^3/\text{хон} = 41.0 \text{ хон}$$

-элс угаахад шаардагдах хоног

$$8,000.0\text{м}^3/\text{хон} \times 0.2 \times 41 \text{ хон} = 65,600.0 \text{ м}^3$$

-ууршилт шүүрэлтээр алдагдах нийт ус

$$40,000.0\text{м}^3 + 65,600.0\text{м}^3 = 105,600.0 \text{ м}^3$$

-нийт технологид хэрэглэх усны хэмжээ

$$123,600.0\text{м}^2 \times 2\text{л}/\text{м}^2 \times 120\text{хон} = 29,664.0 \text{ м}^3$$

-зам талбайн тоосжилт дарах талбай

$$1,111 \text{ ш} \times 45 \text{ л} \times 9 \text{ удаа} = 450.0 \text{ м}^3$$

-“Тэрбум мод” үндэсний хөдөлгөөний хүрээнд мод услах усны хэмжээ

$$105,600.0 \text{ м}^3 + 29,664.0 \text{ м}^3 + 450.0 \text{ м}^3 =$$

$$135,714.0 \text{ м}^3/\text{жил}$$

-жил ашиглах нийт усны хэмжээ

$$124\text{хүн} \times 150\text{л}/\text{хон} \times 300\text{хон} = 5,580.0 \text{ м}^3/\text{жил}$$

-жилийн унд ахуйн нийт усны хэмжээ

16. Холбогдох хууль, тогтоол шийдвэрийн дагуу төлбөр оногдуулах усны хэмжээ

Байгалийн нөөц ашигласны төлбөрийн тухай хуулийн 20.1.1 дэх заалтын дагуу ажилчдын унд ахуйн зориулалтаар ашиглах 5,580.0 м³ газар доорх усыг төлбөрөөс чөлөөлнө.

Ашигт малтмал олборлон, баяжуулахад ашиглах 105,600.0 м³/жил, зам, талбайн тоосжилт дарахад ашиглах 29,664.0 м³/жил, мод усалгаанд ашиглах 450.0 м³/жил гадаргын усны нөөц ашигласны төлбөрийн хэмжээг Засгийн газрын 2011 оны 302 дугаар тогтоолд заасан суурь үнэлгээ, 2013 оны 327, 326 дугаар тогтоолд заасан ашиглалтын зориулалтыг тооцох итгэлцүүр, Усны нөөц ашигласны төлбөрийн хувь хэмжээг тус тус үндэслэн урьдчилсан байдлаар тооцвол:

Ашигт малтмал олборлон, баяжуулахад гадаргын усны нөөц ашигласны төлбөр:

$$1\text{м}^3 \text{ гадаргын усны үнэ: } 2.651.0 \text{ төг}/\text{м}^3 \times 0.1 \times 0.9 = 238.6 \text{ төг}/\text{м}^3$$

- 2,651.0 төг/м³ – Туул голын сав газарт тогтоосон гадаргын усны экологи, эдийн засгийн суурь үнэлгээ;
- 10 – Засгийн газрын 326-р тогтоолын 7.а)-д заасан ашигт малтмал олборлох, баяжуулахад гадаргын ус ашигласныг тооцох хувь, хэмжээ;
- 0.9 – Ашигт малтмал олборлон, баяжуулахад Туул голын сав газарт тогтоосон гадаргын ус ашигласныг тооцох итгэлцүүр.

$$105,600.0 \text{ м}^3 \times 238.6 \text{ төг/м}^3 = 25,196,160.0 \text{ төг}$$

Зам, талбайн тоосжилт дарахад усны нөөц ашигласны төлбөр:

$$1 \text{ м}^3 \text{ гадаргын усны үнэ: } 2,651.0 \text{ төг/м}^3 \times 0.1 \times 0.3 = 79.5 \text{ төг/м}^3$$

- 2,651.0 төг/м³: Туул голын сав газарт тогтоосон гадаргын усны экологи, эдийн засгийн суурь үнэлгээ;
- 10- Засгийн газрын 326-р тогтоолын 4-т заасан авто замын зориулалтаар гадаргын ус ашигласныг тооцох төлбөрийн хувь, хэмжээ;
- 0.3- Авто замын зориулалтаар Туул голын сав газарт гадаргын ус ашигласныг тооцох итгэлцүүр.

$$29,664.0 \text{ м}^3 \times 79.5 \text{ төг/м}^3 = 2,358,288.0 \text{ төг}$$

Мод усалгаанд усны нөөц ашигласны төлбөр:

$$1 \text{ м}^3 \text{ гадаргын усны үнэ: } 2,651.0 \text{ төг/м}^3 \times 0.01 \times 0.7 = 18.6 \text{ төг/м}^3$$

- 2,651.0 төг/м³- Туул голын сав газарт тогтоосон гадаргын усны экологи, эдийн засгийн суурь үнэлгээ;
- 1- Засгийн газрын 326-р тогтоолын 9-т заасан газар тариалангийн зориулалтаар гадаргын ус ашигласныг тооцох төлбөрийн хувь, хэмжээ;
- 0.7- Ногоон байгууламжийн зориулалтаар Туул голын сав газарт гадаргын ус ашигласныг тооцох итгэлцүүр.

$$450.0 \text{ м}^3 \times 18.6 \text{ төг/м}^3 = 8,370.0 \text{ төг}$$

$$\text{Нийт төлбөр: } 25,196,160.0 + 2,358,288.0 + 8,370.0 = 27,562,818.0 \text{ төг}$$

/Хорин долоон сая таван зуун жаран хоёр мянга найман зуун арван найман төгрөг/

17. Үйлдвэрлэл, үйлчилгээнд усны нөөцийг хэмнэх, эргүүлж ашиглах даалгавар

- Нөхөн сэлбэлтээр авах усны хэмжээг 30%-иас хэтрүүлэхгүй байх;

18. Тавих шаардлага, цаашид авах арга хэмжээ, зөвлөмж

- Усны тухай хуулийн 28.6 заалтыг үндэслэн Туул голын сав газрын захиргаанаас ус ашиглах зөвшөөрөл авч, зохих журмын дагуу гэрээ байгуулж ажиллах
- Усны тухай хуулийн 30.1.4 заалтын дагуу ундны усны эх үүсвэрийн гүний худаг, эргэлтийн усны шугамыг тоолууржуулан баталгаажуулж, тоолуурын заалтаар ус ашигласны төлбөрийг тооцож орон нутгийн төсөвт төвлөрүүлэх.
- Усны тухай хуулийн 28.18-д зааснаар ус ашиглуулах дүгнэлт, холбогдох зөвшөөрөлгүйгээр ус ашиглахгүй байх.
- Жил бүрийн бүтээгдэхүүн үйлдвэрлэлийн төлөвлөгөөг үндэслэлтэй, үнэн зөв гаргаж байх;
- Хаягдал усны дүгнэлтийг тухайн жилийн эхний улиралд багтаан гаргуулах;
- 141,294.0 м³/жил хэмжээнээс илүү ус ашиглавал Засгийн газрын 2018 оны 391 дүгээр тогтоолоор баталсан журмын дагуу усны нөөц ашигласны төлбөрийг шатлан өсгөж тооцохыг анхаарах;
- Үйл ажиллагаа нь зогсох, тасалдах нөхцөл байдал үүссэн үед Сав газрын захиргаа болон холбогдох байгууллагуудад даруй мэдэгдэж ажиллах;
- Усны тухай хуулийн 7.5-д заасны дагуу улсын усны мэдээллийн сан бүрдүүлэхэд шаардлагатай мэдээ тайлан, газрын доорх усны хяналт шинжилгээний мэдээ, ус ашиглах зөвшөөрөл, гэрээ, гэрээ дүгнэсэн акт, усны нөөц ашигласны төлбөрийн баримт, ус ашиглалтын тоо, хэмжээг 2022 оны 12 дугаар сарын 20-ны дотор "Усны газар"-т хүргүүлэх.

УС АШИГЛАЛТЫН ХЭЛТСИЙН МЭРГЭЖИЛТЭН



Д.НЭРГҮЙ



Нэгж талбарын дугаар: 4127041923
Улсын бүртгэлийн дугаар: Э-1415000088
Гэрчилгээний дугаар: 0000057002

ИРГЭН, ХУУЛИЙН ЭТГЭЭДЭД ГАЗАР ЭЗЭМШҮҮЛЭХ ГЭРЭЭ

2022 оны 4 сарын 8 өдөр

№ 04152-2022/00017

Төв аймаг/хот Заамар сум/дүүрэг

Нэг. Нийтлэг үндэслэл

Монгол Улсын Газрын тухай хууль, Төв аймаг /нийслэл/-ийн Заамар дүүрэг /сум/-ын Засаг даргын 2022 оны 03 сарын 25 -ны өдрийн 04152-а48/2022 тоот шийдвэрийг үндэслэн газар эзэмшүүлэгчийг төлөөлж, Төв аймаг/хотын Заамар сум/дүүргийн Газрын албаны мэргэжилтэн Наран овогтой Ариунбаяр, газар эзэмшигчийг төлөөлж Хавчигийн ам ХХК-ны Гүйцэтгэх захирал Б.Баярбаатар нар энэхүү гэрээг байгуулав.

Хоёр. Гэрээний нөхцөл

2.1. Газар эзэмшигчид олгосон газрын нийт хэмжээ

11399511 м2

Үүнээс:

Нэгж талбарын тодорхой
хэсгийг эзэмших зориулалт
Нөөц газар

Тухайн зориулалтаар
эзэмших газрын хэмжээ
11399511 м2

Газар эзэмших
хугацаа
15 жил

2.2. Газар эзэмших эрхийг улсын бүртгэлд бүртгэгдсэн буюу Улсын бүртгэлийн ерөнхий хуулийн 9.11-д заасан дундын мэдээллийн санд улсын бүртгэлийн дугаарыг оруулсан өдрөөс эхлэн хуульд заасны дагуу газрын төлбөрийг тооцож ногдуулна.

2.3. Газрын төлбөрийг нэхэмжлэхийн дагуу Татварын албанд тушаана. Газрын төлбөр төлөгч жилийн төлбөрийг тэнцүү хэмжээгээр хуваан улиралд ногдох төлбөрийг дараа сарын 20-ны өдрийн дотор төлөх бөгөөд дараа улирлуудын төлбөрийг урьдчилан төлж болно.

2.4. Эрх бүхий байгууллагын шийдвэрээр газрын суурь үнэлгээ, газрын үнэлгээний тойрог, зэрэглэл, бүс, газар эзэмших, ашиглах зориулалтын итгэлцүүр, төлбөрийн хувь, хэмжээ өөрчлөгдсөн тухай бүр уг өөрчлөлттэй холбогдуулан газрын төлбөрийг 30 хоногийн дотор шинэчлэн ногдуулна.

Гурав. Газар эзэмшигчийн эрх

3.1. Гэрээнд заасан зориулалтын дагуу уг газрыг эзэмших, ашиглах;

3.2. Газрын төлөв байдал, чанарын улсын хянан баталгааг газар өмчлөгчөөс гаргуулж авах;

3.3. Газарт учирсан хохирлыг гэм буруутай этгээдээр тогтоосон журмын дагуу нөхөн төлүүлэх;

3.4. Газар эзэмшүүлэх тухай шийдвэр гаргасан этгээдийн зөвшөөрөлтэйгээр эрхийн гэрчилгээгээ бусдад шилжүүлэх, барьцаалах;

3.5. Газар эзэмшигч нь газар эзэмшүүлэх тухай шийдвэр гаргасан этгээдийн зөвшөөрөлтэйгээр тухайн газраа бүгдийг нь буюу зарим хэсгийг бусдад ашиглуулж болно.

3.6. Газрын тухай хууль тогтоомж, газар эзэмших гэрээнд заасан үүргээ зохих ёсоор биелүүлж ирсэн бол эрхийн гэрчилгээний хугацаа дуусахад уг газрыг үргэлжлүүлэн эзэмшихээр эрхийн гэрчилгээний хугацааг сунгуулах /Эрхийн гэрчилгээний хүчин төгөлдөр байх хугацаа дуусахаас 30-аас доошгүй хоногийн өмнө эзэмшигч нь хугацаа сунгуулах тухай хүсэлтээ тухайн шатны Засаг даргад гаргах/;

3.7. Газар эзэмших эрхийн гэрчилгээ хүчингүй болсон тохиолдолд эрхийн гэрчилгээг хүчингүй болгосон Засаг даргын шийдвэрийг эрхийн гэрчилгээ эзэмшигч болон барьцаанд авсан этгээд нь хууль бус гэж үзвэл тухайн шийдвэр гарсан өдрөөс хойш ажлын 10 өдрийн дотор шүүхэд гомдол гаргах эрхтэй.

Дөрөв. Газар эзэмшигчийн үүрэг

- 4.1. Газар эзэмших гэрээнд заасан нөхцөл, болзлыг биелүүлэх;
- 4.2. Газрыг үр ашигтай, зохистой ашиглах, хамгаалах, байгаль орчныг хамгаалах тухай хууль тогтоомж болон төрийн эрх бүхий байгууллагаас газар ашиглалттай холбогдуулан тавьсан нийтлэг шаардлагыг биелүүлэх;
- 4.3. Газрын төлөв байдал, чанарын улсын хянан баталгааг тогтоосон журмын дагуу хийлгэж байх/ 5 жилд нэг удаа хийлгэнэ./;
- 4.4. Бусдын газар эзэмшихтэй холбогдсон эрх, хууль ёсны ашиг сонирхлыг зөрчихгүй байх;
- 4.5. Газрын төлбөрийг газрын ашигт шинж чанарыг ашигласан эсэхээс үл хамааран хуульд заасан хугацаанд нь төлөх;
- 4.6. Төлбөр төлөх үүргээ хугацаандаа гүйцэтгээгүй тохиолдолд гүйцэтгээгүй үүргийн үнийн дүнгийн 0.5 хувиар хэтэрсэн хоног тутамд алданги төлөх;
- 4.7. Эзэмшлийн газраа бүхэлд нь буюу зарим хэсгийг бусдад ашиглуулах бол эрх бүхий Засаг даргаас зөвшөөрөл авч, энэ тухай улсын бүртгэлд бүртгүүлэх;
- 4.8. Газар эзэмшүүлэгчээс газрын эзэмшил ашиглалттай холбогдуулан тавьсан шаардлагыг цаг тухайд нь биелүүлэх;
- 4.9. Кадастрын зураглал гүйцэтгэх эрх бүхий аж ахуйн нэгж, байгууллага, иргэнийг өөрийн эдлэн газартаа саадгүй нэвтрүүлж, ажиллах, мэдээлэл авах боломжоор хангах
- 4.10. Өөрийн эдлэн газрын хилийн эргэлтийн цэгүүдийг газар дээр нь тэмдэглэсэн тэмдэгтийг хамгаалалтандаа авч, бүрэн бүтэн байдлыг хариуцах
- 4.11. Байгаль орчинд нөлөөлөх байдлын үнэлгээгээр тавигдсан шаардлагыг биелүүлэх
- 4.12. Эдлэн газрын эргэлтийн цэгүүдийг хөдөлгөсөн, нүүлгэн шилжүүлсэн, устгахгүй байх
- 4.13. Геодезийн байнгын цэг, тэмдэгт байрлаж байгаа газарт барилга байгууламж барих, газар шорооны ажил хийхдээ сум, дүүргийн Засаг дарга буюу хил хамгаалах ерөнхий газраар уламжлан геодези, зураг зүйн асуудал эрхэлсэн төрийн захиргааны байгууллагаас зөвшөөрөл авна.
- 4.14. Газар эзэмшүүлэх гэрээг дүгнүүлэх
- 4.15. Барилга байгууламжийн төлөвлөлтийн эскиз зургийг сум болон аймгийн ерөнхий архитектороор батлуулах
- 4.16. Барилга байгууламжийн зураг төсөл нь хот, тосгоны батлагдсан ерөнхий төлөвлөгөө, хэсэгчилсэн ерөнхий төлөвлөгөөний шийдлүүд, олгогдсон газрын хэмжээ, зориулалттай уялдан байх бөгөөд барилгажих талбай нь тухайн газрын 70 хувиас илүүгүй байна.
- 4.17. Барилгын улаан шугам тавихад Газрын харилцаа, барилга, хот байгуулалтын газрын геодези зураг зүйн асуудал хариуцсан мэргэжилтэнг оролцуулан баталгаажуулах
- 4.18. Гэрээний биелэлт тооцсон дүгнэлтээр илэрсэн зөрчлүүдийг заасан хугацаанд арилгах арга хэмжээ авах
- 4.19. Эзэмшил, ашиглалтанд байгаа болон орчны 50м хүртэлх нийтийн эзэмшлийн зам талбай, ногоон байгууламжид тохижилт, арилчилгаа хийх
- 4.20. Холбогдох хууль тогтоомжоор тогтоосон бусад эрх, үүрэг, хариуцлага хүлээх;

Тав. Газар эзэмшүүлэгчийн үүрэг

- 5.1. Газрыг гэрээнд заасан зориулалтын дагуу эзэмшиж байгаа эсэхийг хянах;
- 5.2. Уг газрыг эзэмшүүлэхийн зэрэгцээ дараахь шаардлагыг газар эзэмшигчид тавих эрхтэй. Үүнд:
 - а. Газрыг үр ашигтай, зохистой ашиглах, хамгаалах, байгаль орчныг хамгаалах тухай хууль тогтоомж болон төрийн эрх бүхий байгууллагаас газар ашиглалттай холбогдуулан тавьсан нийтлэг шаардлагыг биелүүлэх
 - б. Эзэмшүүлэхээр олгосон газарт зориулалтын бус барилга байгууламж барих, хүн амын амьдрах орчны чанарт сөрөг нөлөө бүхий үйл ажиллагаа явуулахгүй байх
 - в. Газрыг зориулалтын дагуу эрүүл ахуйн шаардлага хангаж ажиллах
 - г. Хот тосгоны өнгө үзэмж, эрүүл ахуйн нөхцлийг сайжруулах, газрыг хамгаалах, нөхөн сэргээх шаардлагын дагуу эзэмшилд авсан газрын 10-аас доошгүй хувийг ногоон байгууламжтай байлгана.
 - д. Барилгын зургийг эрх бүхий мэргэжлийн байгууллагаар хийж гүйцэтгүүлэх ба барилгыг мэргэжлийн байцаагчаар хянуулах

е. Хот байгуулалтын ерөнхий болон хэсэгчилсэн төлөвлөгөөнд өөрчлөлт орсон тохиолдолд газар эзэмших гэрээг цуцлах хүртэл арга хэмжээ авах

5.3. Газрыг гэрээний нөхцөлийн дагуу эзэмшээгүй, энэ талаар тавьсан шаардлагыг биелүүлээгүй буюу Газрын тухай хуулийн 40.1.1-40.1.6 дугаар зүйлд заасан нөхцөл бий болсон тухайлбал:

а. Эрхийн гэрчилгээ эзэмшигч газрын тухай хууль тогтоомж, газар эзэмших гэрээний нөхцөл, болзлыг удаа дараа буюу ноцтой зөрчсөн;

б. Газрыг хүн амын эрүүл мэнд, байгаль хамгаалал, үндэсний аюулгүй байдлын ашиг сонирхолд харшаар ашигласан нь эрх бүхий байгууллагын дүгнэлтээр тогтоогдсон;

в. Шилжүүлж авсан эрхийн гэрчилгээгээ улсын бүртгэлд бүртгүүлж, шинээр гэрээ байгуулаагүй;

г. Байгаль орчинд нөлөөлөх байдлын үнэлгээгээр тавигдсан шаардлагыг биелүүлээгүй; эрхийн гэрчилгээ эзэмшигч газрын төлбөрөө хугацаанд нь бүрэн төлөөгүй;

е. Хүндэтгэн үзэх шалтгаангүйгээр* гэрээнд заасан зориулалтын дагуу тухайн газраа 2 жил дараалан ашиглаагүй* зэрэг тохиолдолд гэрээг хүчингүй болгож, мөн хуулийн 62 дугаар зүйлд зааснаар хохирлыг нөхөн төлөхийг шаардах;

ё. Өмнөх гэрээний биелэлтээр илэрсэн зөрчлийг арилгуулах

5.4. Газар эзэмшүүлэх гэрээг жил бүр дүгнэх;

5.5. Холбогдох хууль тогтоомжоор олгогдсон бусад эрх, үүрэг, хариуцлага хүлээх;

Зургаа. Газрын талаарх эд хөрөнгийн эрхийн зарим зохицуулалт

6.1. Газар эзэмшигчийн эзэмшилд байгаа тухайн газар дээрх үл хөдлөх эд хөрөнгийн өмчлөх эрх өөр этгээдэд шилжвэл **газар эзэмших эрх мөн адил шилжих болно** гэж шийдвэрлэнэ.

6.2. Энэхүү гэрээгээр эзэмших газрыг хязгаартай эзэмших эрх бүхий газар ашиглагч байгаа болон ийнхүү ашиглахаар шаардсан бол түүний газар ашиглах нөхцөл, журам нь **газрын тухай хуулийн 48-р зүйлд** заасан нөхцөлийг дагаж мөрдөх болно. Шаардлагатай гэж үзвэл энэхүү гэрээнд хавсаргаж болно.

6.3. Газар эзэмшигчийн газрыг бүхэлд нь буюу зарим хэсгийг гэрээний хугацаа дуусахаас өмнө эрх бүхий байгууллага улсын тусгай хэрэгцээнд нөхөн олговортойгоор солих буюу эргүүлэн авах тухай шийдвэр гаргавал уг шийдвэрийн үндэслэл болсон талуудын урьдчилсан тохиролцоо болон бусад эрхийн актаар зохицуулна.

6.4. Гэрээний талуудын шаардлагатай гэж үзсэн бусад нөхцөл: **Эзэмших эрх бүхий газраа зориулалтын дагуу эзэмшээгүй болон газрын төлбөрөө хугацаанд нь төлж барагдуулаагүй тохиолдолд газар эзэмших эрхийг нь хүчингүй болгох хүртэл арга хэмжээ авч газар дээрх эд хөрөнгийн эрхийн асуудлыг шүүхийн журмаар шийдвэрлэнэ. Мөн зохих зөвшөөрөлгүйгээр газрын хэмжээнд өөрчлөлт оруулсан нөхцөлд газар эзэмших эрхийг цуцлах хүртэл арга хэмжээ авна.**

Жич: “хүндэтгэн үзэх шалтгаангүйгээр ...” гэдгийг гэнэтийн давагдашгүй хүчний эсхүл байгалийн тогтолцооны өөрчлөлтөөс тухайн газарт нь эвдрэл, элэгдэл, цөлжилт бий болсон, бусдын хууль бус үйлдэл зэрэг газар эзэмшигчээс хамаарах шалтгаан байхгүй байсныг ойлгоно.

“... зориулалтын дагуу газраа 2 жил дараалан ашиглаагүй” гэдгийг газар эзэмшүүлэх тухай гэрээ хийгдсэнээс хойш хуанлийн бүтэн 2 жилийн дотор газар эзэмшигч нь тухайн газар дээрээ гэрээнд заасан нөхцөл, болзол, зориулалтын дагуу тодорхой үйлдвэрлэл, үйлчилгээ эрхлээгүй /барилга, байгууламж, зам талбай бариагүй, тариалан эрхлээгүй г. м/ байхыг ойлгоно.

Долоо. Бусад зүйл

7.1. Гэрээ нь газар эзэмшигчид газрыг актаар хүлээлгэн өгч, эрх бүхий Засаг дарга газар эзэмших эрхийн гэрчилгээ олгосон өдрөөс эхлэн хүчин төгөлдөр болж мөрдөгдөнө.

7.2. Газар эзэмшүүлэх гэрээг талууд жил бүр дүгнэх ба газар эзэмшигч гэрээний биелэлтийг жил бүрийн 06-р сарын 25-ны дотор багтаан тайлагнаж, газар эзэмшүүлэгч 07-р сарын 01-ний дотор багтаан дүгнэнэ.

7.3. Газар эзэмшүүлэх гэрээг дүгнүүлээгүй, өмнөх гэрээний биелэлт тооцсон дүгнэлтээр илэрсэн зөрчлүүдийг арилгах арга хэмжээ аваагүй, дахин давтагдсан тохиолдолд Газрын тухай хууль тогтоомжийн дагуу газар эзэмших, эрхийн гэрчилгээг хүчингүй болгох саналыг холбогдох албан тушаалтанд уламжлан шийдвэрлүүлнэ.

7.4. Энэхүү гэрээтэй холбоотой бусад асуудлыг Монгол Улсын холбогдох хууль тогтоомжийн дагуу шийдвэрлэнэ.

7.5. Газар олгох техникийн нөхцөл болон холбогдох мэргэжлийн байгууллагуудын дүгнэлтийн дагуу тухайн газар дээр байрлаж буй инженерийн шугам сүлжээг холбогдох байгууллагаас зөвшөөрөл авсаны үндсэн дээр нүүлгэн шилжүүлэх ба түүнтэй холбогдон гарах зардлыг газар эзэмших эрх авсан байгууллага, аж ахуйн нэгж, иргэн хариуцна.

Гэрээний талуудын албан ёсны хаяг, харилцах утас:

Газар эзэмшүүлэгч;

Төв аймгийн Лүн сум

Төв аймаг Лүн сум, 3-р баг хөх давааны хороо, ЗДТГ

Утас:

Газар эзэмшигч: **Хавчигийн ам ХХК** овогтой

Газрын байршил: **Төв Заамар 3-р баг Бумбат-4 MV-021514**

Газар эзэмшигчийн хаяг: **Төв Заамар**

Регистр / улсын бүртгэл /-ийн дугаар: **/5958989/**

Банк, дансны дугаар: **1,**

Харилцах утас:

Газар эзэмшигч **Хавчигийн ам ХХК** нь гэрээний нөхцөлийг Газрын нэгдмэл сангийн удирлагын цахим систем [/www.egazar.gov.mn/](http://www.egazar.gov.mn)-д цагт зөвшөөрч, баталгаажуулав.

Энэхүү гэрээний нэг хувийг **4127041923** дугаар бүхий нэгж талбарын хувийн хэрэгт хадгалав.

Хүсэлтийн лавлах дугаар: 137491076

Татсан огноо: 2022-11-01 18:24

Шалжүүлэгчийн дансны дугаар	Хүлээн авагчийн данс	Гүйлгээний дүн	Гүйлгээний төлөв
3455101829 IBAN: MN40 0015 0034 5510 1829	1165117377 IBAN: MN03 0015 0011 6511 7377	11,954,240.00 MNT	Амжилттай
Шалжүүлэгчийн нэр ХАВЧИГИЙН АМ ХХК	Хүлээн авагчийн нэр ТАТВАРЫН ЕРӨНХИЙ ГАЗАР	Гүйлгээний утга 1220700157608;85101017848;5958989;85101017848;95818899	
	Хүлээн авагчийн банк	Гүйлгээний огноо 2022-09-08	



Хүсэлтийн лавлах дугаар: **129841510**

Татсан огноо: **2022-11-01 16:27**

Шалжүүлэгчийн дансны дугаар	Хүлээн авагчийн данс	Гүйлгээний дүн	Гүйлгээний төлөв
3455101829 IBAN: MN40 0015 0034 5510 1829	1165117377 IBAN: MN03 0015 0011 6511 7377	10,000,000.00 MNT	Амжилттай
Шалжүүлэгчийн нэр ХАВЧИГИЙН АМ ХХК	Хүлээн авагчийн нэр ТАТВАРЫН ЕРӨНХИЙ ГАЗАР	Гүйлгээний утга 1220700157608;85101017848;5958989;85101017848;95818899	
	Хүлээн авагчийн банк	Гүйлгээний огноо 2022-07-22	



Шилжүүлгийн мэдээлэл
Журналын № : 55437278

Системийн огноо: 2022.03.22 08:31:42

Нэр : ХАВЧИГИЙН АМ ХХК

Илгээгч	Дансны дугаар: 406151500	Нэр ХАВЧИГИЙН АМ ХХК	Дүн 18,455,000.00	MNT	Ханш 1
Хүлээн авагч	Банкны дугаар: 90 Дансны дугаар: 100900013406	Банкны нэр Төрийн сан Нэр БО нөхөн сэргээх баталгаа	18,455,000.00	MNT	1
Гүйлгээний утга: ЕВ -Хавчгийн Ам ХХК-с MV0-021514 нөхөн сэргээлтийн барьцаа төблөр					

Танд баярлалаа



Дансны тодорхойлолтыг QR код болон дараах холбоосоор хандаж баталгаажуулна уу.
<https://www.etdbm.mn/verify.php>
Баталгаажуулах код: 1D6C8926475A33C5



Асгаралтын журам

Нэг. Нийтлэг үндэслэл

1.1 Энэхүү журмын зорилго нь “Бумбат” төсөл дээр ажиллаж буй “Хавчигийн ам” ХХК-ийн хэмжээнд хүний санамсаргүй үйлдэл, үйлдвэрлэлийн горимын алдагдал, техник, тоног төхөөрөмжийн эвдрэл, гэмтлээс шалтгаалан химийн хортой нэгдэл агуулсан бодис, түлш, тос, тосолгооны материал асгарах /цаашид “асгаралт” гэх/-аас урьдчилан сэргийлэх, асгаралт болсон тохиолдолд авах арга хэмжээг тодорхойлох, хөрсний бохирдлыг саармагжуулж, хор аюулыг бууруулах харилцааг зохицуулахад оршино.

Хоёр. Асгаралтын мэдээлэл

2.1 Нүүрс-устөрөгчийн асгаралт 10 литрээс их хэмжээгээр асгарсан тохиолдолд тухайн ажилтан өөрийн шууд харьяалагдах ахлах ажилтан, ээлжийн мастерт цаг алдагдалгүй мэдээллэх ба “Монгол Майнинг энд Эксплорэйшн” ХХК-ийн байгаль орчны мэргэжилтэнд мэдээлнэ.

2.2 Байгаль орчны мэргэжилтэн нь тухайн асгаралтын хэмжээнээс хамааран хяналтын байгууллага болон байгаль орчны хяналтын улсын байцаагчид мэдээлнэ. /Хавсралт 1/

Гурав. Асгаралтыг хянах

3.1 Асгаралтын талаар мэдээллэсэн ажилтан нь асгаралтыг мэдсэн даруйд их хэмжээний талбай хамрахаас урьдчилан сэргийлж шороогоор хязгаарлалт далан хөмсөг хийж хяналтандаа авна.

3.2 Асгаралтын бохирдлыг хянах, цэвэрлэх ажлыг асгаралтын талаар мэдээлэл өгсөн ахлах ажилтан болон ээлжийн мастер нь байгаль орчны мэргэжилтэнтэй хамтран зохион байгуулна.

3.3 Хэрэв асгаралт нь хүрээлэн буй орчин болон ойр орчим байгаа хүмүүст онц ноцтой аюултай, (түймэр, дэлбэрэлт, газрын доорх ус бохирдуулах гэх мэт онцгой байдал үүссэн) хор хөнөөлтэй гэж үзвэл тухайн ажлын байрыг хариуцан ажиллаж буй ахлах ажилтан уурхайн Диспетчер, хяналтын алба, Хөдөлмөрийн аюулгүй байдал, эрүүл ахуй байгаль орчны нэгж болон Онцгой байдлын ажилтнуудад нөхцөл байдлын талаар мэдэгдэж, нүүлгэн шилжүүлэх ажлыг эхлүүлнэ.

3.4 Асгаралтын эх үүсвэрийг хянах, тухайн орчинд байгаа гал авалзаж болзошгүй эд зүйлсийг зайлуулах ажлыг хийхдээ ажлын аюулын шинжилгээг урьдчилан хийж бага эрсдэлтэй буюу тухайн ажлыг бага аюултай үед тусгай сургалтанд хамрагдсан ажилтан хийж гүйцэтгэнэ.

Дөрөв. Хөрсний бохирдлыг тодорхойлох

4.1 Уурхайн үйл ажиллагаатай хамаарал бүхий бүх ажлын байр, талбайд асгаралт бий болсон бол тухайн ажил, үйлчилгээ эрхлэгч байгууллага нь хөрсний бохирдлыг тодорхойлох ажлыг зохион байгуулна.

4.2 Хөрсний бохирдлыг тодорхойлох зорилгоор хөрсний бохирдлын мониторинг хийх, шаардлагатай үед бохирдсон талбайгаас хөрсний дээж авч итгэмжлэгдсэн лабораторид өгч хөрс бохирдуулагч бодисын шинжилгээг хийнэ.

4.3 Хөрсний бохирдлын дээж авахдаа хоорондоо 30 м-ийн зайтай 2 цэг сонгон авч тухайн зайд 5-10 цэгт ойролцоогоор 0-10 см гүнтэйгээр ухаж нэг цэгээс 50-100 гр хөрсний дээж авч хооронд нь хольмог дээж авна.

4.4 Хөрсний нэвчилтийг тодорхойлохдоо 70*120 см харьцаатай, нэвчилтийн гүнтэй хамааруулан хөрсний зүсэлт хийнэ. Нэвчилт явагдсан хамгийн гүн хэсгээс дээжлэх дарааллаар хөрсний үе бүрээс дээж авч дээжийг тус тусад нь савлана.

Тав. Асгаралт болсон талбайг цэвэрлэх

- 5.1 Уурхайд шаардлагатай байршлуудад асгаралтын иж бүрдлийг байрлуулна. Асгаралттай тэмцэх иж бүрдэлд энэхүү журмын Хавсралт 2-т заасан багажуудыг заавал багтаасан байна.
- 5.2 Нүүрс-устөрөгчийн бохирдлыг цэвэрлэхдээ асгаралтыг шингээгч материал ашиглан тархалтыг хязгаарлах бөгөөд асгаралтын иж бүрдэл байхгүй тохиолдолд шороогоор хүрээлэн хязгаарлаж болно. Хэрэв нүүрс-устөрөгч усанд нэвчсэн тохиолдолд тусгай зориулалтын сорогч машинаар соруулна.
- 5.3 Асгаралттай тэмцэхэд ашигласан материалуудыг аюултай хог хаягдлын саванд цуглуулан “Хог хаягдлын журам”-ын дагуу уурхайн засварийн хэсэгт байрлуулсан зориулалтын шатаах зууханд шатааж устгана. Зориулалтын шатаах зуухгүй тохиолдолд аюултай хог хаягдлын саванд хуримтлуулан тусгай зөвшөөрөлтэй байгууллагад шилжүүлнэ.
- 5.4 Асгаралт болон бусад хэлбэрээр бохирдсон хөрсийг саармагжуулахдаа урьдчилан бэлдэж тусгайлан засаж байгуулсан бохирдсон хөрс саармагжуулах талбайг ашиглана.
- 5.5 Нүүрс-устөрөгч гадаргын усны суваг, шуудуу, сайранд алдагдсан тохиолдолд тархалтыг хязгаарлан хөмсөг, далан зэргийг байгуулах ба нэн даруй бохирдсон хөрсийг ухаж авч зайлуулна.
- 5.6 Асгарсан бохир усны тархалтыг элс эсвэл шороогоор хязгаарлан, гадаргын усны судаг, шуудуу, сайранд алдагдахаас сэргийлэх ба бохир ус асгарсан хэсгийг кальцийн гипохлорид ашиглан ариутгана.
- 5.7 Асгарсан бохир ус их хэмжээтэй тохиолдолд тусгай зориулалтын сорогч машинаар соруулна. Үлдэх шингэн хэсгийг кальцийн гипохлорид ашиглан ариутгана.
- 5.8 Аммонийн нитратын бохирдлын үе асгаралт болсон элс болон шороогоор хүрээлж, агаар дэгдэхээс сэргийлнэ.
- 5.9 Аммонийн нитратын бохирдлын үед асгаралт болсон хэсгийг элс болон шороогоор хүрээлж, агаарт дэгдэхээс сэргийлнэ.
- 5.10 Аммонийн нитратын бохирдлын хэсгийг болгоомжтой ялган авч, тусгай шошго бүхий саванд хадгалах ба тэсэлгээний инженертэй хамтарч дараагийн авах арга хэмжээний талаар зөвлөлдөнө.
- 5.11 Аммонийн нитратаар бохирдсон хөрсийг устгахдаа тухайн бодисын “Хор аюулын лавлах мэдээлэл”-д тусгагдсан зааврын дагуу устгана.
- 5.12 Химийн бодисын бохирдлыг цэвэрлэх арга нь харилцан адилгүй байх ба ерөнхий зориулалттай шингээгч ашиглаж болно.
- 5.13 Аккумуляторийн хүчил асгарсан тохиолдолд натрийн бикарбонат болон ижил төрлийн саармагжуулагч ашиглан бохирдсон хэсгийг саармагжуулах шаардлагатай. Усан устгалын арга ашиглан уурхайн талбайд устгал хийнэ.
- 5.14 Асгаралт болсон талбайн бохирдол нь Монгол Улсад мөрдөгдөж буй агаар, ус, хөрсний стандартын хүлцэх хэмжээнээс давсан тохиолдолд цэвэрлэгээг шаардлага хангаагүй гэж үзэн дахин цэвэрлэгээ хийнэ.

- 5.15 Нүүрс-устөрөгчөөр бохирдсон хөрсийг хуулж, уурхайн тусгайлан бэлдсэн талбайд байрлуулан хадгалж, цаашид саармагжуулах, цэвэршүүлэх арга хэмжээ авна.
- 5.16 Биологийн задралын аргаар бохирдсон хөрсийг саармагжуулахдаа малын бууц ашиглан биологийн задрал явуулан хөрсний бохирдлыг саармагжуулж болно. Саармагжуулах энгийн нэгдэл, харьцаа нь бохирдсон хөрс бууц хоёрын харьцааг 5:1 хэмжээтэй байхаар хольж, 3 сар тутамд нэг удаа нар салхинд эврээх зорилгоор байрлалыг өөрчлөнө.
- 5.17 Физик-химийн аргаар бохирдсон хөрсийг саармагжуулахдаа “Remediator” бодис ашиглана. Уг бодисийг асгаралт болсон талбайд асгарсан тос, түлшийг шингээх зорилгоор шууд хуурайгаар хольж хэрэглэж болно.

Зургаа. Бүртгэл болон тайлагнах

- 6.1 Асгаралт болсон газрын ажлын байрыг хариуцсан ахлах ажилтан нь уурхайн байгаль орчны мэргэжилтэнд асгаралт болсон талаар мэдэгдэж, зөвлөгөө авч ажиллах бөгөөд асгаралт мэдээллэх хуудас бөглөн, авч хэрэгжүүлсэн арга хэмжээний талаар тайланг өгнө.
- 6.2 Нүүрс-устөрөгчийн асгаралт болсон бүх тохиолдолд байгаль орчны мэргэжилтэнд журмын дагуу мэдэгдэх бөгөөд байгаль орчны мэргэжилтэн нь асгаралтыг цэвэрлэх зааварчигаа өгч, асгарсан тохиолдол бүрийг бүртгэн авч мэдээллийн санд бүртгэнэ.
- 6.3 Үүний дараа асгаралт болсон газрыг цэвэрлэх зааврыг өгч, бохирдсон хөрсийг зориулалтын талбайд байршуулан саармагжуулах арга хэмжээг авах ба Асгаралт бүртгэх хуудсыг бөглөнө. /Хавсралт 3/

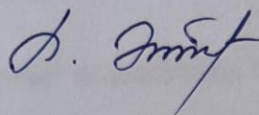
Долоо. Сургалт

- 7.1 Компанийн үндсэн болон гэрээт ажилтан аюултай бодистой харьцах, асгаралтад хариу арга хэмжээ авах тухай сургалтанд хамрагдсан байна.
- 7.2 Байгаль орчны мэргэжилтэн нь асгаралтанд хариу арга хэмжээ авах ажилд техникийн болон арга зүйн зөвөлгөө тусламж үзүүлнэ.

Найм. Хариуцлага

- 8.1 Энэхүү журмыг зөрчсөн ажилтан, албан тушаалтанд Монгол улсын “Хог хаягдлын тухай” хууль, Зөрчлийн тухай хууль тогтоомж, Хөдөлмөрийн дотоод журам, гэрээнд заасан хариуцлагыг хүлээлгэнэ.
- 8.2 Гэрээт компаниудын хувьд асгаралтыг 4 цагийн дотор мэдээлээгүй, хариу арга хэмжээг яаралтай авч асгаралт бүртгэх хуудсыг бөглөн 1-2 хоногийн дотор ирүүлээгүй тохиолдолд тухайн байгууллагын ажилтанг зөрчлийн хуудас бичигдэх болно.
- 8.3 Бохир усыг санаатай болон санамсаргүй байдлаар хээр ил задгай асгасан тохиолдолд талбайн хэмжээнээс үл хамааран мэргэжлийн байгууллагаар ариутгал хийлгэж, хуулийн дагуу хариуцлага хүлээнэ.

БАТАЛСАН:
УУРХАЙН ДАРГА



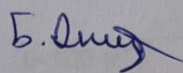
Х.ЭНХБААТАР

ХЯНАСАН:
АШИГЛАЛТЫН ИНЖЕНЕР



Ц.БАТМӨНХ

БОЛОВСРУУЛСАН:
БАЙГАЛЬ ОРЧНЫ МЭРГЭЖИЛТЭН



Б.ОТГОНЦЭЦЭГ



БАЙГАЛЬ ОРЧИН, АЯЛАЛ
ЖУУЛЧЛАЛЫН ЯАМНД

ТӨВ АЙМГИЙН ЗААМАР СУМЫН
БАЙГАЛЬ ОРЧНЫ ХЯНАЛТЫН
УЛСЫН БАЙЦААГЧ

213318 Заамар сум, Бат-Өлзийт
Утас: (702758...), Факс: (702758...)

2022.10.18 № 25
танай _____-ны № _____-т

Үйл ажиллагааны тухай

“Хавчигийн ам” ХХК нь Төв аймгийн Заамар сумын нутагт орших “Бумбат-4” нэртэй MV-021514 дугаартай тусгай зөвшөөрлийг эзэмшдэг бөгөөд 2022 оны Байгаль орчны менежментийн төлөвлөгөөнд тусгагдсан биотехникийн арга хэмжээний хүрээнд хийгдэх ажлыг Заамар сумын ховор ан амьтанд зориулан өвс, хужир, давс авч 12 дугаар сард хийгдэхээр төлөвлөгдсөн болно.

БАЙГАЛЬ ОРЧНЫ ХЯНАЛТЫН

УЛСЫН БАЙЦААГЧ

Г.ГАН-ОЧИР



ШИНЖЛЭХ УХААН ТЕХНОЛОГИЙН ИХ СУРГУУЛЬ
БИЗНЕСИЙН УДИРДАГА ХҮМҮҮНЛЭГИЙН СУРГУУЛЬ
ХҮМҮҮНЛЭГИЙН УХААНЫ САЛБАР

Албан хэрэгцээнд

АРХЕОЛОГИЙН ХЭЭРИЙН СУДАЛГААНЫ ТАЙЛАН

/АВРАН ХАМГААЛАХ ХАЙГУУЛ СУДАЛГАА/

ХАЙГУУЛ ХИЙСЭН ГАЗАР: ТӨВ АЙМАГ, ЗААМАР

ХАЙГУУЛЫН ТАЛБАЙН НЭР: БУМБАТ-4 XV-017150

ЗАХИАЛАГЧ БАЙГУУЛЛАГА: ЭМЕРАЛД ИНЖЕНЕРИНГ ХХК

ТУСГАЙ ЗӨВШӨӨРӨЛ ЭЗЭМШИГЧ: БУМБАТ ХХК

ГҮЙЦЭТГЭГЧ БАЙГУУЛЛАГА: ШУТИС, БуХС, ХҮМҮҮНЛЭГИЙН САЛБАР

ГҮЙЦЭТГЭГЧ БАЙГУУЛЛАГЫН АЛБАН ЁСНЫ ХАЯГ:

ШУТИС-ийн Ү БАЙР, 1-Р ДАВХАР, 2-Р ХОРОО,

БАЯНЗҮРХ ДҮҮРЭГ, ИХ ТОЙРУУ, Ш/Х 313.

УЛААНБААТАР, МОНГОЛ УЛС

БУМБАТ ХХК-ИЙН ТӨВ АЙМГИЙН ЗААМАР СУМЫН НУТАГТ ОРШИХ XV-017150
ТООТ ТУСГАЙ ЗӨВШӨӨРӨЛТЭЙ БУМБАТ-4 ХЭМЭЭХ АШИГТ МАЛТМАЛЫН
ХАЙГУУЛЫН ТУСГАЙ ЗӨВШӨӨРӨЛТЭЙ ТАЛБАЙД АРХЕОЛОГИЙН
УРЬДЧИЛСАН ХАЙГУУЛ СУДАЛГАА ЯВУУЛСАН ДЭЛГЭРЭНГҮЙ ТАЙЛАН

1. АРХЕОЛОГИЙН СУДАЛГААНЫ ТАЙЛАНГИЙН БҮТЭЦ
2. СУДАЛГААНЫ АНГИЙН АЖЛЫН УДИРДАМЖ
3. АРХЕОЛОГИЙН АВРАН ХАМГААЛАХ ХАЙГУУЛ СУДАЛГААНЫ ЗӨВШӨӨРЛИЙН ХУУЛБАР
4. ХЭЭРИЙН СУДАЛГААНЫ АЖЛЫН ДЭЛГЭРЭНГҮЙ ТАЙЛАН
5. ХЭЭРИЙН СУДАЛГААНЫ ЯВЦАД ОЛДСОН ДУРСГАЛЫН ГЭРЭЛ ЗУРАГ ТАЙЛБАР.
6. СУДАЛГААНЫ АНГИЙН АЛБАН ЁСНЫ ДҮГНЭЛТ
7. ХАВСРАЛТ

СУДАЛГААНЫ ТАЙЛАН ХҮЛЭЭЛГЭН ӨГСӨН:

ДОКТОР *Л. Зүрмэлбаяр* Л.ЭРДЭНЭБОЛД
ДОКТОРАНТ *Билэ* С.БОЛОРМАА
МАГИСТР *З. ОДБАЯР* З. ОДБАЯР
МАГИСТРАНТ *Г. АРИУНБОЛД* Г. АРИУНБОЛД

АРХЕОЛОГИЙН СУДАЛГААНЫ АЖИЛ ГҮЙЦЭТГЭСЭН БАЙГУУЛЛАГА:

ШИНЖЛЭХ УХААН ТЕХНОЛОГИЙН ИХ СУРГУУЛЬ
БИЗНЕСИЙН УДИРДЛАГА, ХҮМҮҮНЛЭГИЙН СУРГУУЛЬ
ХҮМҮҮНЛЭГИЙН УХААНЫ САЛБАР
ШУТИС-ийн Ү БАЙР, 1-Р ДАВХАР, 2-Р ХОРОО,
БАЯНЗҮРХ ДҮҮРЭГ, ИХ ТОЙРУУ, Ш/Х 313.
УЛААНБААТАР, МОНГОЛ УЛС
ХОЛБОО БАРИХ УТАС

976-99057229, 976-89137229

УЛААНБААТАР ХОТ 2019

Тусгай тэмдэглэл

.....
.....
.....
.....
.....
.....
.....
.....
.....
.....

ТЭМДЭГЛЭЛ БИЧСЭН:

.....
/албан тушаалын нэр/

Гарын үсэг

.....
нэрийн тайлал

Гэмдэг/

20... оны.....сарын.....өдөр

МОНГОЛ УЛС
БОЛОВСРОЛ, СОЁЛ, ШИНЖЛЭХ УХААН
СПОРТЫН ЯАМ

ПАЛЕОНТОЛОГИ, АРХЕОЛОГИЙН
АВРАН ХАМГААЛАХ ХАЙГУУЛ,
МАЛТЛАГА СУДАЛГААНЫ АЖИЛ ХИЙХ

ЗӨВШӨӨРӨЛ

Улаанбаатар хот
20....

№ 05.....

БОЛОВСРОЛ, СОЁЛ, ШИНЖЛЭХ УХААН,
СПОРТЫН САЙДЫН 2019 оны 4 ДУГААР САРЫН
22-ны өдрийн А/1233-ТООТ ТУШААЛААР
WCTUC-и бизнесийн
үзвэрдлэг, булчирхайн
үзвэрдлэг д

МОНГОЛ УЛСЫН НУТАГ ДЭВСГЭРТ
ПАЛЕОНТОЛОГИ, АРХЕОЛОГИЙН АВРАН
ХАМГААЛАХ ХАЙГУУЛ, МАЛТЛАГА СУДАЛГААНЫ
АЖИЛ ХИЙХ ЗӨВШӨӨРӨЛ ОЛГОВ

ЗӨВШӨӨРӨЛ ОЛГОСОН:
МЭРГЭЖИЙН ЗӨВШӨӨРӨЛ ДАРГА

Гарын үсэг: *[Signature]* нэрийн тайлал: *[Signature]*

2019 оны 4 сарын 29 өдөр

СУДАЛГААНЫ АЖИЛ ХИЙХ

Хугацаа:
20 19 оны 4 сарын 29 өдөр
20 19 оны 10 сарын 15 өдөр

Энэхүү зөвшөөрөл нь зөвхөн палеонтологи,
археологийн өвөрэн хамгаалах хайгуул, малтлага
судалгааны ажил хийж буй газарт зөвшөөрөлд
бичигдсэн хугацаанд хүчинтэй.

ОБЕГ-ын даргын 2016 оны 03 дугаар сарын 25-ны өдрийн
А/75 дугаар тушаалын хоёрдугаар хавсралт



“ХАВЧИГИЙН АМ” ХХК-ИЙН
ГҮЙЦЭТГЭХ ЗАХИРАЛ

Б.БАЯРБААТАР

2022 оны 03 сарын 14 өдөр

ЗӨВШӨӨРСӨН: ОБЕГ-ЫН ДЭРГЭДЭХ
УУЛ УУРХАЙН АВРАХ АНГИЙН
ЗАХИРАГЧ ХУРАНДАА

Д.ГАНТУЛГА

2022 оны 03 сарын 22 өдөр

ТӨВ АЙМГИЙН ЗААМАР СУМЫН НУТАГТ ОРШИХ ЦАГААН ЧУЛУУТЫН ХӨНДИЙН ДЭЭД ХЭСГИЙН АЛТНЫ ШОРООН ОРДЫН 2022 ОНЫ АЮУЛЫН ҮЕД ХЭРЭГЖҮҮЛЭХ ТӨЛӨВЛӨГӨӨ

(ТУСГАЙ ЗӨВШӨӨРЛИЙН ДУГААР: MV-021514)

ХЯНАСАН:

УУЛ УУРХАЙН АВРАХ 09 ДҮГЭЭР АНГИЙН ТЕХНИКИЙН АЛБАНЫ ДАРГА,
АВРАХ АЖИЛЛАГААНЫ УДИРДАГЧ, АХМАД

/ Д.Баяржаргал /

ХЯНАСАН:

ЕРӨНХИЙ ИНЖЕНЕР

Г.Ренчинсангиа

/ Г.Ренчинсангиа /

БОЛОВСРУУЛСАН:

“ХАВЧИГИЙН АМ” ХХК-НИЙ ХӨДӨЛМӨРИЙН АЮУЛГҮЙ БАЙДАЛ,
ЭРҮҮЛ АХУЙН МЭРГЭЖИЛТЭН

М.Анхбаяр

/ М.Анхбаяр /

2022 он

“ХАВЧИГИЙН АМ” ХХК-ИЙН ЗАХИРЛЫН ТУШААЛ

20²² оны 0³ сарын 0¹ өдөр

Дугаар А/001

Улаанбаатар хот

Аюулын үед хэрэгжүүлэх төлөвлөгөө боловсруулах ажлын хэсэг томилох тухай

Онцгой байдлын ерөнхий газрын даргын 2016 оны 3-р сарын 25-ны өдрийн А/75 тушаалын дагуу Ил уурхайн "Аюулын үед хэрэгжүүлэх төлөвлөгөө"-г боловсруулах ажлын хэсгийг дараах бүрэлдхүүнтэй байгуулсугай. Үүнд:

Ажлын хэсгийн ахлагч: ХАБЭАМэргэжилтэн
Гишүүд: Төлөвлөлтийн инженер
Маркшейдер инженер
Механик инженер
Баяжуулалтын инженер
Цахилгааны инженер

1. "Аюулын үед хэрэгжүүлэх төлөвлөгөө"-ний боловсруулалтын үйл ажиллагаанд хяналт тавьж ажиллахыг Уурхайн дарга Ч.Ууганбаатар, Ерөнхий инженер Г.Батболд нарт даалгасугай.


2. "Аюулын үед хэрэгжүүлэх төлөвлөгөө"-нд хэрэглэгдэх шаардлагатай баримт бичгээр туслан, дэмжиж ажиллахыг компанийн ИТАжилчдад үүрэг болгосугай.

ГҮЙЦЭГ ЭХ ЗАХИРАЛ



Б.БАЯРБААТАР

"Монгол майнинг энд эксплорэйшн" ХХК-ийн Төслийн менежерийн
2022.06.16-ны өдрийн 21/12 дугаар
тушаалын хавсралт

Журмын нэр	НБХХ ашиглах журам		
Журмын дугаар:	22/09		
Хамрах хүрээ:	Бумбат төслийн уурхай		
Бэлтгэсэн:	ХАБЭА ахлах	Х.Нацагдорж	
Хянасан:	Ашиглалтын инженер	Ц.Батмөнх	
Баталсан:	Төслийн менежер	Х.Энхбаатар	

НЭГ БҮРИЙН ХАМГААЛАХ ХЭРЭГСЭЛ АШИГЛАХ ЖУРАМ

Нэг. Нийтлэг үндэслэл

Энэхүү журмын зорилго нь Монгол улсын Хөдөлмөрийн аюулгүй байдал, эрүүл ахуйн тухай хуулийн 17-р зүйл, хөдөлмөрийн аюулгүй ажиллагааны тухай Монгол улсын стандарт, Хөдөлмөрийн аюулгүй ажиллагаа, эрүүл ахуй, Хамгаалалтын хувцас Ерөнхий шаардлагыг үндэслэн уурхайн төслийн талбайд ажиллаж буй нийт ажилчдыг ажлын хувцас, ТХХ, нэг бүрийн хамгаалах хэрэгслээр хангах, бүртгэх, хянах үйл ажиллагаатай холбоотой харилцааг зохицуулахад оршино.

Хоёр. Хамгаалах хэрэгслийн ангилал, төрөл

2.1.НБХХ болон ТХХ нь хувь хүний тодорхой эрхтэн системийг үйлдвэрлэлийн тохиромжгүй хүчин зүйлээс хамгаалах зориулалтаар хэрэглэж байгаа тусгай хувцас, хэрэгсэл бөгөөд түүнийг эрхтэн системийг хамгаалах байдлаар нь дор дурсан байдлаар хуваана.

2.1.1.Хамгаалах хэрэгсэл

2.1.1.1.Толгой хамгаалах хэрэгсэл /Толгой хамгаалах хэрэгсэл буюу дуулга гэдэг нь гадны болон механик биет, халуун, хүйтний нөлөөнөөс толгойг хамгаалах хэрэгсэл. Мөн сонсгол, нүд, амьсгал хамгаалах хэрэгслүүдтэй хосолсон хэлбэрээр байна/

2.1.1.2.Нүүр хамгаалах хэрэгсэл / Нүүрвч гэдэг нь үйлдвэрлэлийн явцад үүссэн жижиг биет, гэрэл, химийн бодис, дулааны нөлөөллөөс нүүр, нүдийг хамгаалах зориулалт бүхий хэрэгсэл. Дан болон дуулгатай хэлбэрээр байна/

2.1.1.3.Нүд хамгаалах хэрэгсэл / Хамгаалалтын нүдний шил гэдэг нь чулуу, метал, шил зэрэг агаарт үсэрч шидэгдсэн хатуу биетийн цохилтонд үйрч хагарахгүй бат бөх чанартай, тусгай зориулалтын хуванцар шилээр хийгдсэн химийн бодис, хурц гэрэл зэрэг таагүй нөлөөллөөс нүдийг хамгаалах зориулалт бүхий хэрэгсэл байна.

2.1.1.4.Амьсгалын эрхтэн хамгаалах хэрэгсэл / Амьсгал хамгаалах хэрэгсэл гэдэг нь үйлдвэрлэлийн тоос, химийн бодис, утаа, угаар болон хорт хийн бүтээгдэхүүнээс амьсгалын замын эрхтнийг хамгаалах зориулалтын хэрэгсэл байна/

2.1.1.5.Сонсголын эрхтэн хамгаалах хэрэгсэл / Сонсгол хамгаалах хэрэгсэл гэдэг нь хүний биед таагүй, хортой нөлөө үзүүлэх дууны үйлчлэлийг бууруулах зориулалт бүхий хэрэгсэл юм. Энэ хэрэгсэл нь чихэвч болон чихний бөглөөс хэлбэрээр байна/

2.1.1.6.Арьс салст хамгаалах хэрэгсэл

2.1.1.7.Өндрөөс унахаас хамгаалах хэрэгсэл

2.1.1.8.Эрхтэн бүрийг тусгаарлан хамгаалах хэрэгсэл зэрэг болно.

2.1.2.Ажлын тусгай хувцас хэрэгсэл

2.1.2.1.Ажлын тусгай хувцас / Ажлын тусгай хувцас гэдэг нь гадны нэг болон хэд хэдэн тааламжгүй нөлөөллөөс бие эрхтэнийг хамгаалах зориулалтаар хийгдсэн хувцас байна/

ЗАСАГ ДАРГА

БАТЛАВ

Л.АМГАЛАНБАЯР

Хог хаягдлын гэрээ

2022 оны 04-р сарын 29-ны өдөр

Дугаар 19

Гэрээний зорилго :

Монгол улсын Хог хаягдлын тухай хуулийг хэрэгжүүлж хүний эрүүл мэнд, байгаль орчинд үзүүлэх хортой нөлөөлөлийг арилгах, түүнээс урьдчилан сэргийлэх зорилгоор хог хаягдлыг бууруулах ангилал, цуглуулах, тээвэрлэх, хадгалах, дахин боловсруулах эргүүлэн ашиглах, устгах зорилготой.

Гэрээний эрх зүйн үндэслэл :

- Монгол Улсын хог хаягдлын тухай хууль
- Монгол Улсын Ариун цэврийн тухай хууль

Гэрээ байгуулагч талууд :

Нэг талаас Төв аймгийн Заамар сумын ЗДТГ-ыг төлөөлж Байгаль орчны хяналтын улсын байцаагч Г.Ган-Очир, нөгөө талаас “Хавчигийн ам” ХХК-ийн БО мэргэжилтэн Б.Отгонцэцэг нар 2022 оны 4 дүгээр сарын 29-с 2022 оны 12-р сарын 31-ийг хүртэлх хугацаатайгаар энэхүү гэрээг байгуулав.

НЭГ. ААН байгууллагын эрх үүрэг

1. Монгол Улсын “Хог хаягдлын тухай хуулийн 19, 20-р зүйлийн заалт, Заамар сумын ИТХ-ын 2021 оны 11-р сарын 19-ны өдрийн 01 дугаартай тогтоолыг үндэслэн хог хаягдал гаргасаны төлбөрт жилд 1.000.000 /нэг сая төгрөг/ төгрөгийг хог хаягдлын үйлчилгээний санд буюу /Төрийн сан банк/-ны 100141300947 тоот дансанд шилжүүлж байна.
2. ААН, байгууллага, нөхөрлөл өөрийн ахуйн болон үйлдвэрлэлийн хогийг тогтсон хугацаанд цэвэрлэх, тээвэрлэх, хог хаягдлын талаархи дүрэм, журам, стандартын шаардлагыг хангаж зориулалтын цэгт хаяж байх.
3. Аюултай хог хаягдлыг аюултай хог хаягдлын төвлөрсөн байгууламж, эсхүл тогтоосон цэгт зөөн тээвэрлэх буюу булшлах.
4. ААН, байгууллага, нөхөрлөл, үйлдвэр, үйлчилгээний явцад үүсдэг хог хаягдлын хэмжээ түүний тухай мэдээллийг сумын ЗДТГ-т үнэн зөв мэдээлж байх.
5. Хог хаягдлын ангилан хаях талаар зохих мэдээллийг ажилтандаа эзэмшүүлж аюулгүй ажиллагааны шаардлагыг ханган ажиллах.

ХОЁР.Сумын ЗДТГ-н эрх үүрэг

1. Монгол Улсын хог хаягдалын тухай хуулийн 20 дугаар зүйлийг үндэслэн ААН, нөхөрлөл, байгууллагаас хог хаягдал гаргасан төлбөр нэхэмжилж авна.

2. Хуулиар олгосон эрхийн дагуу ААН, байгууллага өөрийн Ахуйн болон үйлдвэрлэлийн хог хаягдалын хэмжээ түүний талаар өгч буй мэдээлэл, орчны ариун цэврийн байдалд хяналт тавьж шаардлага тавих эрхтэй.

3. Хог хаягдалыг ил асгах, орчин тойрныг бохирдуулах, ариун цэврийн шаардлага хангаагүй нөхцөлд эрүүгийн харицлага хүлээлгэхээргүй бол “Зөрчлийн тухай” хуулийн дагуу хуулийн хариуцлага хүлээлгэнэ.

Гурав.Бусад

1. Монгол улсын хог хаягдалын тухай хуульд өөрчлөлт орсон тохиолдолд төлбөрийн хэмжээг харилцан тохиролцож гэрээнд нэмэлт өөрчлөлт оруулна.

Гэрээ байгуулсан:

Төв аймаг Заамар сумын
БОХУ-ын байцаагч



Г.Ган-Очир


“Хавчигийн ам” ХХК
БО-н мэргэжилтэн

Б.Омг Б.Отгонцэцэг

БАЙГАЛЬ ОРЧНЫ АУДИТЫН ТАЙЛАН

Байгаль орчны хууль тогтоомжийн нийцлийн аудит

Аудитын тайлантай танилцаж хүлээн авсан:

Нэр	Албан тушаал	Гарын үсэг
Б.Баярбаатар	Гүйцэтгэх Захирал	

2022 он

4 Байгаль орчны аудитын зөвлөмж

Төв аймгийн Заамар сумын нутагт орших “Хавчигийн ам” ХХК –ийн “Цагаан чулуутын хөндий” алтны шороон ордыг ил аргаар ашиглах уурхайнд аудит хийх явцад илэрсэн үл тохирол ба эдгээр үл тохирлыг хэрхэн засах, аудитын явцад хийж гүйцээгүй болон хийгдэж байгаа арга хэмжээнүүдэд дараах зөвлөмжүүдийг өглөө. Энэхүү зөвлөмжид зарим авч хэрэгжүүлж байгаа арга хэмжээнүүд багтсан болно. Үүнд:


1. Хог хаягдлын тухай хуулийн 10.2.3-т заасны дагуу хог хаягдлыг Сумын Засаг даргатай гэрээ байгуулсан эрх бүхий мэргэжлийн байгууллага эсвэл иргэнтэй гэрээ байгуулан хүлээлгэн өгөх арга хэмжээг авч хэрэгжүүлэх. Заамар сумын ЗДТГ-т хүсэлт гаргаж шийдүүлэх
2. Ус ашиглах эрхийн бичиг аваагүй байгаа тул Заамар сумын байгаль хамгаалагчаас тус эрхийн бичгийг авах.
3. Энэхүү зөвлөмжийг хэрэгжүүлээд хэрхэн хэрэгжүүлсэн тайлангаа дараагийн төлөвлөгөөт аудит хийгдэхээс өмнө орон нутгийн байгаль орчны элбэнд хүргүүлэх.

Б.Энхбаяр


Ахлах аудитор,

Энвайроментал комплайнц ХХК-ийн

Захирал,



Батлав. БОАЖЯ-ны Хүрээлэн буй
орчин, байгалийн нөөцийн
удирдлагын газрын дарга



А.Энхбат



Б.Баярбаатар

ТӨВ АЙМГИЙН ЗААМАР СУМ, ЦАГААН ЧУЛУУТЫН ХӨНДИЙН ДЭЭД ХЭСГИЙН АЛТНЫ ШОРООН ОРДЫН 2022 ОНД ХЭРЭГЖҮҮЛЭХ БАЙГАЛЬ ОРЧНЫ МЕНЕЖМЕНТИЙН ТӨЛӨВЛӨГӨӨ

/ АШИГТ МАЛТМАЛЫН ТУСГАЙ ЗӨВШӨӨРЛИЙН ДУГААР: MV-021514 /

/ АЖ АХУЙ НЭГЖИЙН РЕГИСТРИЙН ДУГААР: 595898 /

Хянасан:

БОАЖЯ-ны ХБОБНУГ-ын шинжээч..... / Ч.Дамбасүрэн /

Төв аймгийн Байгаль орчин, аялал жуучлалын

газрын мэргэжилтэн..... / С.Эрдэнэцогт /

Боловсруулсан:

“Хавчигийн ам” ХХК-ийн байгаль орчны мэргэжилтэн..... / Э.Намсрай /

2022 он


ТӨВ АЙМГИЙН ЗААМАР СУМЫН ХАЙЛААСТ БАГИЙН БУМБАТ-4 НЭРТЭЙ ГАЗАРТ ОРШИХ
"ХАВЧИГИЙН АМ" ХХК-ИЙН MV-021514 АШИГЛАЛТЫН ТУСГАЙ ЗӨВШӨӨРӨЛТЭЙ ГАЗРЫН
ТӨЛӨВ БАЙДАЛ, ЧАНАРЫН ЗАХИАЛГАТ ХЯНАН БАТАЛГААНЫ АЖИЛ

**MV-021514 ДУГААРТАЙ АШИГТ МАЛТМАЛ АШИГЛАХ ТУСГАЙ
ЗӨВШӨӨРӨЛТЭЙ ГАЗРЫН ТӨЛӨВ БАЙДАЛ, ЧАНАРЫН ЗАХИАЛГАТ
ХЯНАН БАТАЛГААНЫ АЖИЛ**

Байршил: Төв аймаг, Заамар сум, Хайлааст баг

Захиалагч: "Хавчигийн ам" ХХК

Гүйцэтгэгч: "Вектор Мэп" ХХК



Захирал:

Мэргэжилтнүүд:



Ш.Наран-Очир

Хөрс судлаач:

Я.Баасандорж Ph.D

Газар зохион байгуулагч: Б.Лхагвацэрэн

Б.Лхагвацэрэн

GIS-н инженер:

Уянга

Б.Уянга

Ургамал судлаач: О.Нандин-Эрдэнэ

О.Нандин-Эрдэнэ

Хаяг:

Улаанбаатар хот, Чингэлтэй дүүрэг, 05-р хороо, 21-р байр 2 – 17 тоот

Веб:

www.vectormap.mn

Имэйл:

vectormapgeo@gmail.com

Утас:

99039907, 99251610